Statistisches Landesamt

Freie Hansestadt Bremen

› Stand: Juli 2015 ‹

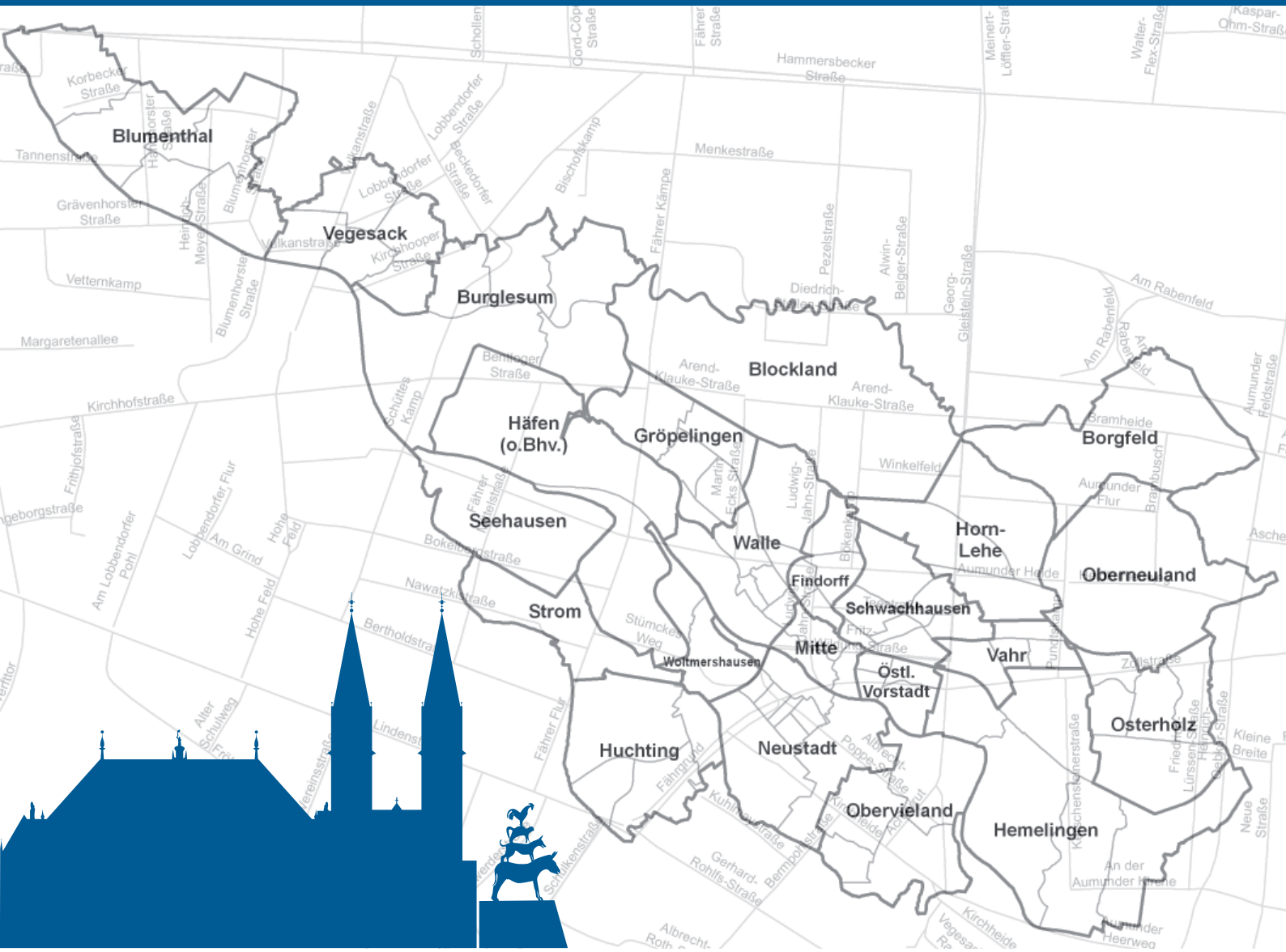

Amtliches Straßenverzeichnis der Stadt Bremen

ISSN 2199-0778

Herausgeber Statistisches Landesamt Bremen
An der Weide 14 - 16
28195 Bremen

Kontakt strassenverzeichnis@statistik.bremen.de

Bezug Behördenintern: MIP/ InfoSys als xls oder pdf-Datei
Öffentlich: Kostenfreier Download als pdf- oder xls-Datei unter www.statistik.bremen.de

© Statistisches Landesamt Bremen, Bremen, 2015
Auszugsweise Vervielfältigung und Verbreitung mit Quellenangabe gestattet.

Amtliches Straßenverzeichnis
der Stadt Bremen

Juli 2015

Inhalt

Allgemeine und methodische Erläuterungen

Straßenverzeichnis

Alphabetisches Verzeichnis der Straßenabschnitte ‹ ‹ ‹ ‹ ‹ ‹ ‹ ‹ ‹ ‹ ‹ ‹ 1

Regionalmerkmale

Verwaltungsbezirke der Stadt Bremen ‹ ‹ ‹ ‹ ‹ ‹ ‹ ‹ ‹ ‹ ‹ ‹ ‹ ‹ ‹ ‹ ‹ 79

Verwaltungsbezirke der Stadt Bremerhaven ‹ ‹ ‹ ‹ ‹ ‹ ‹ ‹ ‹ ‹ ‹ ‹ ‹ ‹ 79

Verwaltungsbezirke und Beiratsbereiche der Stadt Bremen ‹ ‹ ‹ ‹ ‹ ‹ ‹ ‹ 80

Bundestagswahlkreise und Verwaltungsbezirke in den
Städten Bremen und Bremerhaven ‹ ‹ ‹ ‹ ‹ ‹ ‹ ‹ ‹ ‹ ‹ ‹ ‹ ‹ ‹ ‹ ‹ ‹ ‹ 81

Gebietsstandsänderungen der Verwaltungsbezirke der Stadt Bremen ‹ ‹ ‹ 82

Karten

Stadt Bremen: Grundschulen ‹ 83

Stadt Bremen: Polizeireviere ‹ 84

Stadt Bremen: Beiratsbereiche ‹ 85

Stadt Bremen: Postleitzahlgebiete ‹ 86

Stadt Bremen: Bundesstraßen und Autobahnen ‹ ‹ ‹ ‹ ‹ ‹ ‹ ‹ ‹ ‹ ‹ ‹ 87

Stadt Bremen: Gebietsentwicklung seit 1848 ‹ ‹ ‹ ‹ ‹ ‹ ‹ ‹ ‹ ‹ ‹ ‹ ‹ 88

Stadt Bremen: Stadtteile und Ortsteile ‹ ‹ ‹ ‹ ‹ ‹ ‹ ‹ ‹ ‹ ‹ ‹ ‹ ‹ ‹ ‹ ‹ 89

Allgemeine und methodische Erläuterungen

Das Straßenverzeichnis enthält den aktuellen Nachweis von Straßen, Wegen und Plätzen einschließlich ihrer Zugehörigkeit zu den verschiedenen räumlichen Gliederungen des Stadtgebietes der Stadt Bremen. Zur Führung des Straßenverzeichnisses sowie des Kleinräumigen Bezugssystems erhält das Statistische Landesamt Bremen von den zuständigen Stellen regelmäßig Aktualisierungsmitteilungen zu Straßen und Hausnummern. Jeder registrierten amtlichen Adresse werden die Regionalmerkmale zugeordnet, sofern diese zutreffen. Zurzeit werden folgende Merkmale gepflegt: Ortsteil, Wahlbezirk, Polizeirevier, Anmeldeschule, Beirat, Bundestagswahlkreis, Postleitzahl, statistischer Baublock.
Häufig durchqueren Straßen mehrere räumliche Einheiten, so dass so genannte Straßenabschnitte gebildet werden. Privatstraßen und Parzellenwege werden geführt, sofern amtliche Adressen bekannt waren oder sind. Zur Unterscheidung wird der Status verwendet:

1 Öffentliche Straße mit amtlicher Bebauung
2 Nicht öffentliche Straße / Weg ohne Bebauung bzw. unbewohnt
3 Öffentliche Straße ohne amtl. Bebauung (z. B. Autobahn)
4 Nicht öffentl. Straße / Weg - bebaut / bewohnt
5 Straße / Weg, z. T. auf niedersächsischem Gebiet
0 Neuanlage, zurzeit noch unvollständige Angaben

Rechtsgrundlagen – Landesstatistikgesetz (BrLStatG), Verordnung über die Neuordnung der stadtbremischen Verwaltungsbezirke

Wahlkreis, Beiratsbereich und Wahlbezirk – Die Einteilung der Bundestagswahlkreise wird vom Deutschen Bundestag durch Gesetz beschlossen. Ab April 2012 hat eine Neuabgrenzung der Bundestagswahlkreise Rechtskraft erlangt. Die Beiratsbereiche sind von der Stadtbürgerschaft im Ortsgesetz über Beiräte und Ortsämter festgelegt worden. Für die Einteilung der Wahlbezirke ist das Wahlamt Bremen unter dem Dach des Statistischen Landesamtes Bremen zuständig.

Polizeirevier – Fachlich zuständig ist die Polizei Bremen, zu erreichen unter www.polizei.bremen.de => Dienststellen. Angaben werden nachrichtlich übernommen.

Anmeldeschule – Fachlich zuständig ist die Senatorin für Bildung und Wissenschaft. Informationen zu Schulzuordnungen erhalten Sie bei Frau Behrens unter 0421/361-15230 oder per E-Mail: barbara.behrens@bildung.bremen.de sowie unter www.bildung.bremen.de => Bildung => Schulwegweiser. Für einzelne Anschriften in Niedersachsen gelten Vereinbarungen, wonach Schüler dieser Siedlungen bremischen Schulen zugeordnet werden. Angaben werden nachrichtlich übernommen.

Postleitzahl – Fachlich zuständig ist die Deutsche Post AG, auch zu erreichen unter www.postdirekt.de/plzserver/. Angaben werden nachrichtlich übernommen.

Statistischer Baublock – Fachlich zuständig ist das Statistische Landesamt Bremen. Die Statistischen Baublöcke dienen der kleinräumigen Gliederung des Stadtgebiets für statistische Zwecke. Sofern möglich, werden alle übergeordneten Regionaleinheiten aus ganzen Baublöcken gebildet, um dadurch eine hierarchische Gliederung zu ermöglichen. Der Bezug der elektronischen Geometrie der Baublöcke ist möglich, ggf. erfolgt dies gebührenpflichtig.

Finanzamtsbezirk – Seit dem 1.2.2013 gilt eine neue Finanzamtszuständigkeitsverordnung. Demnach werden dem Finanzamt Bremen die Stadtbezirke Mitte (ohne Ortsteil 123), Süd, Ost und West zugeordnet. Der Stadtbezirk Nord ist dem Finanzamt Bremen-Nord zugeteilt (Stadtteile Burglesum, Vegesack, Blumenthal). Für den Ortsteil Stadtbremisches Überseehafengebiet Bremerhaven (Ortsteil 123) ist das Finanzamt Bremerhaven zuständig. Durch diese klare Zuständigkeitsregelung entfällt künftig die Listung im Verzeichnis ab dem 1.2.2013.

Straßen-Schlüssel	Straßen, Wege, Plätze (amtliche Bezeichnung)	Hausnr. ungerade		Hausnr. gerade		OT Nr.	Ortsteilname	Postleit-zahl	Schule	Polizei-revier	Wahl-bezirk	Beirat	Wahl-kreis
		von	bis	von	bis								
00010	Aachener Straße	0003	0017	0002	0048	375	Blockdiek	28327	032	62	375-04	15	54
00030	Aarhuser Straße	0001	0017	0002	0016	513	Burgdamm	28719	083	91	513-02	04	55
00050	Abbentorstraße	0003	0005	0002	0010	111	Altstadt	28195	002	51	111-01	10	54
00070	Abbentorswallstraße	0003	0065	0002	0066	111	Altstadt	28195	002	51	111-01	10	54
00060	Abeggstraße	0003	0005	0002	0004	351	Borgfeld	28357	019	64	351-02	03	54
00075	Abfahrt Grolland	ohne amtliche Bebauung				244	Grolland	28259	048	71	244-03	09	54
00080	Abfahrt Stephanibrücke	ohne amtliche Bebauung				111	Altstadt	28195	002	51	111-01	10	54
00090	Achelisweg	0001	0007	0002	0006	434	Walle	28219	085	52	434-01	21	55
00110	Achimer Straße	0001	0097	0028	0090	313	Peterswerder	28205	115	54	313-02	14	54
00132	Achter de Beke	0001	0021	0002	0022	218	Huckelriede	28201	000	72	218-02	11	54
00134	Achter de Wischen	0001	0019	0002	0018	218	Huckelriede	28201	000	72	218-02	11	54
00130	Achterbergstraße	0000	0000	0002	0014	434	Walle	28219	099	52	434-02	21	55
00130	Achterbergstraße	0003	0027	0000	0000	434	Walle	28219	099	52	434-05	21	55
00150	Achterdiek	0000	0000	0018	0030 A	36	Oberneuland	28359	096	64	360-05	12	54
00150	Achterdiek	0000	0000	0160	0160	36	Oberneuland	28355	094	64	360-03	12	54
00150	Achterdiek	0000	0000	0172	0182	375	Blockdiek	28327	127	65	375-01	15	54
00150	Achterdiek	0000	0000	0184	0184	375	Blockdiek	28327	127	65	375-04	15	54
00150	Achterdiek	0001	0039	0002	0016	343	Lehesterdeich	28357	096	64	343-04	08	54
00150	Achterdiek	0043	0075	0034	0082	341	Horn	28359	094	64	341-02	08	54
00150	Achterdiek	0087	0147	0094	0136	36	Oberneuland	28355	094	64	360-04	12	54
00160	Achterfeldweg	ohne amtliche Bebauung				243	Kirchhuchting	28259	071	71	243-01	09	54
00170	Achterkampsweg	0001	0033	0002	0032 A	243	Kirchhuchting	28259	129	71	243-04	09	54
00180	Achtern Höben	0001	0037	0000	0000	231	Habenhausen	28279	050	72	231-03	13	54
00185	Achterrut	0000	0000	0002	0004	521	Vegesack	28757	034	92	521-01	20	55
00190	Achterstraße	0000	0000	0030	0030	342	Lehe	28359	060	64	342-01	08	54
00190	Achterstraße	0003	0021	0004	0014	341	Horn	28359	060	64	341-01	08	54
00190	Achterstraße	0027	0027	0000	0000	342	Lehe	28359	060	64	342-05	08	54
00210	Ackerstraße	0001 A	0005	0002	0008	434	Walle	28219	069	52	434-01	21	55
00220	Ackerweg	0001	0023	0002	0048	374	Osterholz	28307	000	62	374-04	15	54
00230	Adalbert-Stifter-Weg	0001	0013	0002	0014	325	Radio Bremen	28211	039	63	325-02	16	54
00250	Adamistraße	0001	0009	0006	0010	381	Sebaldsbrück	28309	016	65	381-04	07	54
00252	Adam-Opel-Straße	0011	0015	0006	0016	122	Industriehäfen	28237	045	91	122-01	06	55
00260	Adam-Smith-Straße	0003	0007	0002	0004	385	Mahndorf	28307	081	61	385-01	07	54
00270	Adamspforte	ohne amtliche Bebauung				111	Altstadt	28195	000	51	111-01	10	54
00290	Adam-Stegerwald-Straße	0000	0000	0002	0040	334	Neue Vahr Südwest	28329	062	65	334-01	19	54
00290	Adam-Stegerwald-Straße	0000	0000	0042	0042	335	Neue Vahr Südost	28327	062	65	335-01	19	54
00290	Adam-Stegerwald-Straße	0001	0059	0000	0000	334	Neue Vahr Südwest	28329	062	65	334-03	19	54
00300	Adebarweg	0001 A	0003 A	0000	0000	343	Lehesterdeich	28357	000	64	343-03	08	54
00310	Adelenplatz	0001	0031	0002	0030	231	Habenhausen	28279	000	72	231-01	13	54
00330	Adelenstraße	0003	0039	0008	0068	443	Ohlenhof	28239	089	55	443-05	06	55
00350	Adelenweg	0001	0013	0002	0014	424	In den Hufen	28219	000	53	424-01	05	55
00370	Adelinenweg	0001	0005	0002	0008	218	Huckelriede	28201	000	74	218-01	11	54
00390	Adelstedter Straße	0001	0025	0002	0026	443	Ohlenhof	28239	051	55	443-01	06	55
00410	Adlerstraße	0001	0021	0002	0020	113	Ostertor	28203	023	51	113-05	10	54
00430	Adlerweg	0001	0129	0002	0130	436	Hohweg	28219	099	52	436-01	21	55
00440	Adlerweg (Rablinghausen)	0001	0007 A	0012	0012	252	Rablinghausen	28197	000	73	252-01	22	55
00450	Admiral-Brommy-Weg	0001	0005	0002	0006	514	Lesum	28717	005	91	514-04	04	55
00450	Admiral-Brommy-Weg	0007	0011	0008	0010 A	515	St. Magnus	28759	005	91	515-02	04	55
00470	Admiralstraße	0003	0127	0000	0000	422	Findorff-Bürgerweide	28215	002	53	422-04	05	55
00470	Admiralstraße	0129	0159	0008	0162	422	Findorff-Bürgerweide	28215	002	53	422-03	05	55
00490	Adolf-Reichwein-Straße	0000	0000	0002	0038	332	Neue Vahr Nord	28329	094	65	332-01	19	54
00490	Adolf-Reichwein-Straße	0001	0077	0000	0000	332	Neue Vahr Nord	28329	094	65	332-02	19	54
00495	Agatzstraße	ohne amtliche Bebauung				123	Stadtbrem. Überseehafengebiet	27568	000		123-01	00	55
00500	Agnes-Heineken-Straße	0000	0000	0004	0060	233	Kattenturm	28277	112	72	233-01	13	54
00500	Agnes-Heineken-Straße	0005	0031	0000	0000	233	Kattenturm	28277	112	72	233-06	13	54
00500	Agnes-Heineken-Straße	0051	0077	0062	0074	233	Kattenturm	28277	112	72	233-07	13	54
00505	Agnes-Miegel-Straße	0001	0071	0002	0088	231	Habenhausen	28279	050	72	231-04	13	54
00507	AG-Weser-Straße	0001	0003	0000	0000	122	Industriehäfen	28237	069	55	122-01	06	55
00510	Ahauser Straße	0001	0015	0002	0010 A	385	Mahndorf	28307	081	61	385-04	07	54
00520	Ahlhorner Straße	0000	0000	0002	0066	251	Woltmershausen	28197	101	73	251-08	22	55
00520	Ahlhorner Straße	0001	0019	0000	0000	251	Woltmershausen	28197	101	73	251-04	22	55
00530	Ahlker Dorfstraße	0001	0007	0002	0040	232	Arsten	28279	009	72	232-02	13	54
00530	Ahlker Dorfstraße	0009	0049	0000	0000	232	Arsten	28279	009	72	232-05	13	54
00550	Ahlringstraße	0001	0019	0002	0022	383	Hemelingen	28309	043	61	383-01	07	54
00570	Ahnewehrweg	0001	0027	0002	0028	423	Weidedamm	28215	000	53	423-01	05	55
00590	Ahornweg	0001	0053	0002	0048	321	Neu-Schwachhausen	28213	000	63	321-01	16	54
00600	Ahrensstraße	0001	0001	0002	0004	124	Neustädter Hafen	28197	101	73	124-01	22	55
00610	Ahsener Weg	0000	0000	0002	0014	234	Kattenesch	28277	007	72	234-01	13	54
00610	Ahsener Weg	0001	0017	0000	0000	234	Kattenesch	28277	007	72	234-03	13	54
00612	Airbus-Allee	0001	0013	0002	0002	217	Neuenland	28199	065	74	217-01	11	54
00630	Akazienstraße	0001	0059	0002	0068	251	Woltmershausen	28197	101	73	251-05	22	55
00650	Akazienweg (Hohweg)	0001	0053	0002	0052	436	Hohweg	28219	000	52	436-01	21	55
00670	Akazienweg (Oslebshausen)	0001	0021	0002	0022	445	Oslebshausen	28239	000	57	445-01	06	55
00690	Akeleiweg	0015	0065	0016	0066	444	In den Wischen	28237	000	55	444-01	06	55
00710	Albersstraße	0001	0017	0004	0020	326	Schwachhausen	28209	029	63	326-01	16	54
00715	Albert-Bischof-Straße	0001	0101	0002	0084	351	Borgfeld	28357	019	64	351-06	03	54
00720	Albert-Bote-Straße	0001	0011	0004	0014	271	Strom	28197	101	73	271-01	18	55
00725	Albert-Bremermann-Weg	0001	0049	0000	0000	351	Borgfeld	28357	049	64	351-03	03	54
00730	Albert-Haasemann-Straße	0000	0000	0002	0012	432	Steffensweg	28217	085	52	432-02	21	55
00732	Albert-Müller-Straße	0000	0000	0002	0042	232	Arsten	28279	009	72	232-03	13	54
00740	Albert-Schweitzer-Straße	0001	0029	0002	0038	232	Arsten	28279	007	72	232-05	13	54
00740	Albert-Schweitzer-Straße	0031	0093	0000	0000	234	Kattenesch	28279	007	72	234-02	13	54
00750	Albrecht-Dürer-Straße	0001	0015	0002	0018	322	Bürgerpark	28209	029	63	322-02	16	54
00770	Albrecht-Poppe-Straße	0005	0041	0002	0038	521	Vegesack	28757	034	92	521-01	20	55

Straßen-Schlüssel	Straßen, Wege, Plätze (amtliche Bezeichnung)	Hausnr. ungerade		Hausnr. gerade		OT Nr.	Ortsteilname	Postleit-zahl	Schule	Polizei-revier	Wahl-bezirk	Beirat	Wahl-kreis
		von	bis	von	bis								
00790	Albrecht-Roth-Straße	0009	0019	0002	0020	521	Vegesack	28757	013	92	521-04	20	55
00790	Albrecht-Roth-Straße	0027	0033	0028	0044	521	Vegesack	28757	034	92	521-04	20	55
00810	Albrechtstraße	0001	0035	0002	0036	113	Ostertor	28203	023	51	113-01	10	54
00830	Alexander-Behm-Straße	0001	0005	0002	0020	343	Lehesterdeich	28357	028	64	343-07	08	54
00835	Alexander-Lifschütz-Straße	0000	0000	0010	0012	234	Kattenesch	28279	009	72	234-02	13	54
00835	Alexander-Lifschütz-Straße	0001	0005	0002	0008	233	Kattenturm	28279	009	72	233-02	13	54
00835	Alexander-Lifschütz-Straße	0007	0011	0000	0000	234	Kattenesch	28279	007	72	234-02	13	54
00850	Alexanderstraße	0001	0019	0002	0018 A	113	Ostertor	28203	110	51	113-02	10	54
00850	Alexanderstraße	0021	0039	0020	0040	113	Ostertor	28203	110	51	113-03	10	54
00870	Alfelder Straße	0001	0051	0004	0066	382	Hastedt	28207	003	61	382-05	07	54
00875	Alfeshof	0001	0029	0002	0030	233	Kattenturm	28277	112	72	233-05	13	54
00880	Alfred-Faust-Straße	0000	0000	0018	0032	233	Kattenturm	28277	007	72	233-08	13	54
00880	Alfred-Faust-Straße	0001	0003	0000	0000	232	Arsten	28277	007	72	232-03	13	54
00880	Alfred-Faust-Straße	0007	0023	0002	0016	233	Kattenturm	28277	007	72	233-02	13	54
00880	Alfred-Faust-Straße	0045	0137	0034	0072	234	Kattenesch	28277	007	72	234-02	13	54
00880	Alfred-Faust-Straße	0139	0151	0074	0102	234	Kattenesch	28277	007	72	234-03	13	54
00890	Alfred-Henke-Straße	0001	0037	0002	0034	232	Arsten	28279	009	72	232-01	13	54
00910	Alfred-Nobel-Straße	0000	0000	0004	0018	382	Hastedt	28207	003	61	382-06	07	54
00910	Alfred-Nobel-Straße	0001	0085	0000	0000	382	Hastedt	28207	003	61	382-01	07	54
00920	Alfred-Wegener-Straße	0000	0000	0002	0006	123	Stadtbrem. Überseehafengebiet	27568	000		123-01	00	55
00930	Alhardstraße	0001	0031	0002	0032	523	Schönebeck	28757	111	92	523-02	20	55
00950	Alleestraße	0001	0009	0002	0012	525	Fähr-Lobbendorf	28755	052	92	525-01	20	55
00970	Allendorfer Straße	0001	0001	0000	0000	421	Regensburger Straße	28215	012	53	421-02	05	55
00990	Allensteiner Straße	0001	0001	0000	0000	331	Gartenstadt Vahr	28329	006	65	331-01	19	54
01000	Allensteiner Weg	0085	0095	0086	0096	331	Gartenstadt Vahr	28329	000	65	331-03	19	54
01030	Allerkai	0001	0005	0002	0004	383	Hemelingen	28309	043	61	383-04	07	54
01050	Allerstraße	0003	0017	0002	0020	383	Hemelingen	28309	020	61	383-03	07	54
01070	Allerweg (Habenhausen)	0001	0011 A	0002	0010 A	231	Habenhausen	28279	000	72	231-01	13	54
01090	Allerweg (Rablinghausen)	0001	0013	0002	0012	252	Rablinghausen	28197	000	73	252-01	22	55
01110	Allmersstraße	0001	0029	0002	0036	531	Blumenthal	28779	040	93	531-02	02	55
01120	Alma-Rogge-Straße	0001	0099	0002	0132	524	Aumund-Hammersbeck	28755	018	92	524-01	20	55
01130	Almatastraße	0001	0029	0010	0034	434	Walle	28219	106	52	434-05	21	55
01150	Alnokweg	0000	0000	0002	0002 A	384	Arbergen	28307	008	61	384-03	07	54
01170	Alois-Senefelder-Straße	0001	0019	0002	0016	343	Lehesterdeich	28357	096	64	343-08	08	54
01190	Altaumunder Straße	0001	0019	0004	0014	521	Vegesack	28757	013	92	521-02	20	55
01230	Alte Hafenstraße	0001	0071	0004	0070	521	Vegesack	28757	013	92	521-03	20	55
01250	Alte Heerstraße	0001	0003 A	0000	0000	241	Mittelshuchting	28259	105	71	241-03	09	54
01250	Alte Heerstraße	0005	0071	0002	0046 A	241	Mittelshuchting	28259	105	71	241-02	09	54
01290	Alte Landwehr	0001	0037	0002	0026	381	Sebaldsbrück	28309	016	65	381-05	07	54
01690	Alte Straße	0005	0009	0000	0000	534	Farge	28777	053	93	534-01	02	55
01690	Alte Straße	0015	0019 A	0002	0030	534	Farge	28777	053	93	534-02	02	55
01710	Alte Waller Straße	0001	0019	0002	0032	434	Walle	28219	106	52	434-01	21	55
01730	Alte Wede	0000	0000	0002	0006	372	Ellenerbrok-Schevemoor	28325	090	62	372-04	15	54
01730	Alte Wede	0001	0025	0000	0000	372	Ellenerbrok-Schevemoor	28325	090	62	372-03	15	54
01732	Alte Wurten	0001	0017	0002	0016	261	Seehausen	28197	113	73	261-01	17	55
01330	Alten Eichen	0001	0029	0002	0046	341	Horn	28359	060	64	341-03	08	54
01300	Altenbrooksweg	ohne amtliche Bebauung				261	Seehausen	28197	113	73	261-01	17	55
01310	Altenburger Straße	0000	0000	0002	0024	313	Peterswerder	28205	115	54	313-06	14	54
01310	Altenburger Straße	0001	0003	0000	0000	313	Peterswerder	28205	115	54	313-03	14	54
01350	Altenescher Straße	0001	0007	0002	0066	441	Lindenhof	28237	069	55	441-03	06	55
01370	Altenwall	0001	0029	0002	0028	111	Altstadt	28195	023	51	111-02	10	54
01390	Altenweg	0003	0005	0004	0018	111	Altstadt	28195	002	51	111-01	10	54
01510	Alter Dorfweg	0001	0031	0002	0056	243	Kirchhuchting	28259	071	71	243-01	09	54
01520	Alter Fährweg	0009	0009	0008	0008	123	Stadtbrem. Überseehafengebiet	27568	000		123-01	00	55
01530	Alter Heerweg	0001	0037 A	0002	0048	445	Oslebshausen	28239	089	57	445-05	06	55
01550	Alter Kirchweg	0000	0000	0002	0008	514	Lesum	28717	005	91	514-03	04	55
01550	Alter Kirchweg	0001	0027	0000	0000	514	Lesum	28717	005	91	514-04	04	55
01550	Alter Kirchweg	0029	0037	0012	0026	514	Lesum	28717	005	91	514-05	04	55
01570	Alter Kuhweideweg	0003	0087	0004	0086	218	Huckelriede	28277	000	72	218-02	11	54
01590	Alter Postweg	0001	0043	0002	0042	382	Hastedt	28207	003	61	382-06	07	54
01590	Alter Postweg	0045	0253	0046	0254	382	Hastedt	28207	003	61	382-03	07	54
01590	Alter Postweg	0261	0283	0260	0282	382	Hastedt	28207	003	61	382-02	07	54
01590	Alter Postweg	0287	0289	0284	0288	382	Hastedt	28207	003	61	382-03	07	54
01590	Alter Postweg	0299	0317	0298 A	0318	382	Hastedt	28207	003	61	382-01	07	54
01590	Alter Postweg	0319	0331	0320	0330	382	Hastedt	28207	003	61	382-06	07	54
01610	Alter Schulhof	0001	0013	0000	0000	514	Lesum	28717	005	91	514-03	04	55
01630	Alter Schulweg	0000	0000	0002	0002	525	Fähr-Lobbendorf	28755	034	92	525-04	20	55
01640	Alter Schutzdeich	ohne amtliche Bebauung				251	Woltmershausen	28197	048	73	251-03	22	55
01645	Alter Weideweg	ohne amtliche Bebauung				124	Neustädter Hafen	28197	101	73	124-01	22	55
01670	Alter Winterweg	0003	0005	0002	0032	442	Gröpelingen	28237	106	55	442-02	06	55
01670	Alter Winterweg	0007	0009	0000	0000	434	Walle	28237	106	55	434-01	21	55
01750	Altländer Straße	0001	0019	0002	0012	244	Grolland	28259	048	71	244-02	09	54
01770	Altmannstraße	0003	0037	0002	0036	322	Bürgerpark	28209	029	63	322-03	16	54
01780	Altonaer Straße	0001	0007	0000	0000	437	Überseestadt	28217	085	52	437-01	21	55
01790	Alwin-Belger-Straße	0001	0035	0002 A	0024	525	Fähr-Lobbendorf	28755	052	92	525-02	20	55
01810	Alwinenstraße	0001	0019	0002	0018	311	Steintor	28203	076	54	311-05	14	54
01810	Alwinenstraße	0025	0045	0024	0044	311	Steintor	28203	076	54	311-02	14	54
01830	Alwin-Lonke-Straße	0001	0075	0002	0050	511	Burg-Grambke	28719	045	91	511-02	04	55
01890	Am Alten Kamp	0001	0025	0002	0024	532	Rönnebeck	28777	053	93	532-02	02	55
01650	Am Alten Schutzdeich	0005	0029	0004	0030	251	Woltmershausen	28197	101	73	251-07	22	55
01910	Am Alten Sicherheitshafen	0001	0003	0002	0004	125	Hohentorshafen	28197	101	73	125-01	22	55
01912	Am Alten Sportplatz	0000	0000	0012	0028	445	Oslebshausen	28239	089	57	445-05	06	55
01930	Am Bahndamm	0001	0037	0002	0036	511	Burg-Grambke	28719	045	91	511-04	04	55
01950	Am Bahnhof Sankt Magnus	0000	0000	0002	0022	515	St. Magnus	28759	116	91	515-04	04	55

Straßen-Schlüssel	Straßen, Wege, Plätze (amtliche Bezeichnung)	Hausnr. ungerade von	Hausnr. ungerade bis	Hausnr. gerade von	Hausnr. gerade bis	OT Nr.	Ortsteilname	Postleitzahl	Schule	Polizeirevier	Wahlbezirk	Beirat	Wahlkreis
01950	Am Bahnhof Sankt Magnus	0001	0019 A	0000	0000	515	St. Magnus	28759	116	91	515-01	04	55
01970	Am Barkhof	0001	0017	0002	0018	323	Barkhof	28209	029	63	323-02	16	54
01970	Am Barkhof	0019	0037	0020	0036 A	323	Barkhof	28209	029	63	323-01	16	54
01972	Am Beckehof	0001	0007	0002	0008	524	Aumund-Hammersbeck	28755	052	92	524-05	20	55
01990	Am Becketal	0001	0021 A	0008	0020 A	524	Aumund-Hammersbeck	28755	052	92	524-04	20	55
01990	Am Becketal	0027	0085	0024	0104	524	Aumund-Hammersbeck	28755	052	92	524-05	20	55
02020	Am Biologischen Garten	0000	0000	0002	0002	342	Lehe	28359	015	64	342-01	08	54
02030	Am Bodden	0000	0000	0010	0012	533	Lüssum-Bockhorn	28779	097	93	533-02	02	55
02030	Am Bodden	0005	0015	0000	0000	533	Lüssum-Bockhorn	28779	097	93	533-01	02	55
02040	Am Borgfelder Saatland	0001	0033	0002	0064	351	Borgfeld	28357	049	64	351-05	03	54
02070	Am Brahmkamp	0005	0049	0002	0060	342	Lehe	28359	060	64	342-04	08	54
02090	Am Brakland	0001	0015	0002	0018	534	Farge	28777	036	93	534-01	02	55
02110	Am Bredenkamp	0003	0027	0002	0022	312	Fesenfeld	28203	076	54	312-04	14	54
02130	Am Brill	0001	0023	0002	0030	111	Altstadt	28195	023	51	111-02	10	54
02140	Am Burger Bahnhof	ohne amtliche Bebauung				513	Burgdamm	28719	025	91	513-04	04	55
02150	Am Burger See	0001	0035	0002	0038	511	Burg-Grambke	28719	045	91	511-01	04	55
02170	Am Burger Wall	0005	0033	0004	0042	511	Burg-Grambke	28719	045	91	511-04	04	55
02172	Am Burgplatz	0000	0000	0002	0002	511	Burg-Grambke	28719	045	91	511-04	04	55
02180	Am Chaukenbrunnen	0001	0031	0002	0032	242	Sodenmatt	28259	129	71	242-01	09	54
02190	Am Dammacker	0001	0031	0004	0028 E	218	Huckelriede	28201	024	74	218-05	11	54
02210	Am Deich	0019	0049	0018	0042	211	Alte Neustadt	28199	088	74	211-01	11	54
02210	Am Deich	0051	0081	0052	0080	211	Alte Neustadt	28199	088	74	211-02	11	54
02210	Am Deich	0087	0089	0084	0090	211	Alte Neustadt	28199	064	74	211-02	11	54
02210	Am Deich	0093	0093	0000	0000	211	Alte Neustadt	28199	064	74	211-04	11	54
02220	Am Deichfleet	0001	0027	0002	0132	343	Lehesterdeich	28357	028	64	343-05	08	54
02230	Am Depot	0019	0019	0004	0052	534	Farge	28777	036	93	534-01	02	55
02250	Am Dillenkamp	0001	0035	0002	0034	532	Rönnebeck	28777	053	93	532-02	02	55
02270	Am Distelkamp	0001	0021	0002	0020	351	Borgfeld	28357	019	64	351-07	03	54
02290	Am Dobben	0001	0023	0004	0022 A	113	Ostertor	28203	023	51	113-05	10	54
02290	Am Dobben	0027	0059	0028	0060	113	Ostertor	28203	023	51	113-01	10	54
02290	Am Dobben	0061	0073	0062	0074	113	Ostertor	28203	023	51	113-02	10	54
02290	Am Dobben	0075	0097	0076	0096	311	Steintor	28203	110	51	311-01	14	54
02290	Am Dobben	0099	0129	0098	0130	312	Fesenfeld	28203	076	51	312-01	14	54
02290	Am Dobben	0133	0141	0134	0140	113	Ostertor	28203	076	51	113-01	10	54
02290	Am Dobben	0145	0151	0144	0152	113	Ostertor	28203	076	51	113-05	10	54
02310	Am Dom	0001	0005 A	0002	0006	111	Altstadt	28195	023	51	111-02	10	54
02312	Am Dornenknick	ohne amtliche Bebauung				331	Gartenstadt Vahr	28329	000	65	331-01	19	54
02315	Am Eichenbogen	0001	0009 A	0002	0010	523	Schönebeck	28757	111	92	523-01	20	55
02325	Am Eichenhain	0001	0015	0002	0042	241	Mittelshuchting	28259	000	71	241-06	09	54
02360	Am Erzhafen	ohne amtliche Bebauung				123	Stadtbrem. Überseehafengebiet	27568	000		123-01	00	55
02365	Am Fallturm	0001	0011	0002	0010	342	Lehe	28359	060	64	342-01	08	54
02370	Am Farger Brink	0001	0009	0002	0010	534	Farge	28777	036	93	534-02	02	55
02390	Am Farger Kamp	0000	0000	0002	0016	534	Farge	28777	036	93	534-02	02	55
02390	Am Farger Kamp	0001	0019	0000	0000	534	Farge	28777	036	93	534-01	02	55
02395	Am Fasanenpad	0001	0027	0016	0026	36	Oberneuland	28355	087	64	360-05	12	54
02410	Am Fillerkamp	0000	0000	0024	0036	533	Lüssum-Bockhorn	28777	077	93	533-05	02	55
02410	Am Fillerkamp	0001	0015	0002	0022 A	533	Lüssum-Bockhorn	28777	077	93	533-06	02	55
02430	Am Fockenberg	0000	0000	0002	0054	445	Oslebshausen	28239	089	57	445-05	06	55
02430	Am Fockenberg	0001	0061	0000	0000	445	Oslebshausen	28239	089	57	445-06	06	55
02450	Am Forst	0001	0001	0002	0024	531	Blumenthal	28779	034	93	531-02	02	55
02470	Am Forsthaus	0001	0009	0002	0004	525	Fähr-Lobbendorf	28755	052	92	525-01	20	55
02480	Am Freibad	0005	0005	0002	0006	533	Lüssum-Bockhorn	28779	097	93	533-03	02	55
02490	Am Fuchsberg	0001	0083	0002	0098	445	Oslebshausen	28239	089	57	445-02	06	55
02495	Am Gaffelbaum	0001	0027	0002	0028	531	Blumenthal	28779	053	93	531-04	02	55
02510	Am Gaswerk	0001	0071	0002	0010	251	Woltmershausen	28197	101	73	251-05	22	55
02520	Am Gaswerkgraben	0000	0000	0002	0004	251	Woltmershausen	28197	101	73	251-05	22	55
02530	Am Geestkamp	0001	0023 A	0000	0000	511	Burg-Grambke	28719	045	91	511-02	04	55
02530	Am Geestkamp	0025	0041	0002	0050	511	Burg-Grambke	28719	045	91	511-04	04	55
02550	Am Glockenstein	0017	0025	0002	0032	261	Seehausen	28197	113	73	261-01	17	55
02570	Am Grambker See	0001 A	0023	0002	0024 A	511	Burg-Grambke	28719	045	91	511-02	04	55
02570	Am Grambker See	0027	0055	0030	0054	511	Burg-Grambke	28719	045	91	511-04	04	55
02590	Am Grashof	0019	0043	0002	0044	36	Oberneuland	28355	087	64	360-02	12	54
02610	Am Grenzknick	0001	0027	0002	0024	524	Aumund-Hammersbeck	28755	018	92	524-01	20	55
02630	Am Grind	0000	0000	0002	0012	525	Fähr-Lobbendorf	28755	034	92	525-04	20	55
02630	Am Grind	0001	0005	0000	0000	525	Fähr-Lobbendorf	28755	034	92	525-05	20	55
02650	Am Groden	0007	0007	0002	0002	445	Oslebshausen	28239	089	57	445-05	06	55
02670	Am Grohner Schulhof	0001	0007	0002	0020	522	Grohn	28759	014	92	522-03	20	55
02690	Am Großen Dinge	0003	0017	0002	0018 A	351	Borgfeld	28357	019	64	351-03	03	54
02710	Am Großen Heck	0001	0007	0004	0010	445	Oslebshausen	28239	089	57	445-02	06	55
02730	Am Großen Kuhkamp	0001	0011	0002	0012	374	Osterholz	28307	081	62	374-04	15	54
02730	Am Großen Kuhkamp	0013	0033	0014	0028	374	Osterholz	28307	081	62	374-03	15	54
02750	Am Großen Moordamm	0001	0099	0006	0098	351	Borgfeld	28357	019	64	351-04	03	54
02770	Am Grundberg	0001	0021 A	0004	0014	384	Arbergen	28307	008	61	384-02	07	54
02792	Am Gut Walle	0001	0067	0012	0024	434	Walle	28219	085	52	434-05	21	55
02790	Am Gütpohl	0001 A	0011	0000	0000	523	Schönebeck	28757	111	92	523-01	20	55
02810	Am Haferfeld	0021	0055	0022	0054 A	444	In den Wischen	28237	051	55	444-01	06	55
02830	Am Hahnenberg	0001	0021	0010	0018	383	Hemelingen	28309	020	61	383-04	07	54
02850	Am Hahnenkamp	0000	0000	0012	0024	373	Tenever	28325	090	62	373-02	15	54
02850	Am Hahnenkamp	0005	0037	0002	0010	373	Tenever	28325	090	62	373-03	15	54
02870	Am Hallacker	0000	0000	0006	0048	371	Ellener Feld	28327	118	62	371-02	15	54
02870	Am Hallacker	0003	0127	0000	0000	371	Ellener Feld	28327	118	62	371-01	15	54
02880	Am Hansastadion	0000	0000	0002	0002	233	Kattenturm	28277	112	72	233-01	13	54
02890	Am Haßkamp	0000	0000	0004	0026	243	Kirchhuchting	28259	129	71	243-02	09	54
02890	Am Haßkamp	0001	0045	0000	0000	243	Kirchhuchting	28259	129	71	243-01	09	54

Straßen-Schlüssel	Straßen, Wege, Plätze (amtliche Bezeichnung)	Hausnr. ungerade von	Hausnr. ungerade bis	Hausnr. gerade von	Hausnr. gerade bis	OT Nr.	Ortsteilname	Postleitzahl	Schule	Polizeirevier	Wahlbezirk	Beirat	Wahlkreis
02910	Am Heidbergbad	0001	0021	0002	0048	513	Burgdamm	28717	025	91	513-05	04	55
02930	Am Heidbergstift	0005	0039	0002	0004	514	Lesum	28717	005	91	514-03	04	55
02930	Am Heidbergstift	0043	0057	0006	0062	514	Lesum	28717	005	91	514-02	04	55
02950	Am Heiddamm	0000	0000	0002	0002 A	36	Oberneuland	28355	087	64	360-03	12	54
02950	Am Heiddamm	0011	0037	0004	0044 H	36	Oberneuland	28355	087	64	360-08	12	54
02950	Am Heiddamm	0039	0055	0044 J	0056	36	Oberneuland	28355	087	64	360-02	12	54
02970	Am Herzogenkamp	0003	0013	0004	0012	342	Lehe	28359	060	64	342-04	08	54
02970	Am Herzogenkamp	0015	0031	0014	0032	342	Lehe	28359	060	64	342-05	08	54
02990	Am Heufeldfleet	0003	0003	0004	0004	381	Sebaldsbrück	28309	016	65	381-06	07	54
02995	Am Heukamp	0001	0033	0002	0034	241	Mittelshuchting	28259	105	71	241-01	09	54
03010	Am Hexenberg	0001	0015	0002	0014	351	Borgfeld	28357	019	64	351-04	03	54
03030	Am Hilgeskamp	0001	0021	0000	0000	372	Ellenerbrok-Schevemoor	28325	035	62	372-06	15	54
03030	Am Hilgeskamp	0027	0065	0002	0042	372	Ellenerbrok-Schevemoor	28325	035	62	372-07	15	54
03050	Am Hirtengarten	0005	0021	0004	0014	384	Arbergen	28307	008	61	384-03	07	54
03070	Am Hodenberger Deich	0021	0085	0020	0086	36	Oberneuland	28355	087	64	360-02	12	54
03090	Am Hogenkamp	0001	0015	0004	0030	385	Mahndorf	28307	081	61	385-02	07	54
03110	Am Hohentorshafen	0001	0029	0002	0008	125	Hohentorshafen	28197	101	73	125-01	22	55
03130	Am Hohentorsplatz	0000	0000	0008	0008	212	Hohentor	28199	088	74	212-01	11	54
03140	Am Holdheim	0005	0015	0002	0014	36	Oberneuland	28355	096	64	360-06	12	54
03150	Am Hollerdeich	0043	0051	0006	0050	36	Oberneuland	28355	019	64	360-01	12	54
03152	Am Hollerfleet	0000	0000	0002	0048	36	Oberneuland	28355	087	64	360-02	12	54
03152	Am Hollerfleet	0001	0033	0000	0000	36	Oberneuland	28355	087	64	360-08	12	54
03160	Am Holzhafen	0007	0149	0004	0054	437	Überseestadt	28217	085	52	437-01	21	55
03170	Am Huchtinger See	0005	0025	0002	0040	241	Mittelshuchting	28259	105	71	241-02	09	54
03190	Am Hulsberg	0000	0000	0002	0048	314	Hulsberg	28205	115	54	314-04	14	54
03190	Am Hulsberg	0000	0000	0050	0110	314	Hulsberg	28205	115	54	314-03	14	54
03190	Am Hulsberg	0000	0000	0112	0138	314	Hulsberg	28205	115	54	314-02	14	54
03190	Am Hulsberg	0001	0031	0000	0000	313	Peterswerder	28205	115	54	313-02	14	54
03190	Am Hulsberg	0037	0143	0000	0000	313	Peterswerder	28205	115	54	313-03	14	54
03200	Am Ihletal	ohne amtliche Bebauung				513	Burgdamm	28717	025	91	513-05	04	55
03210	Am Jägerberg	0007	0009	0002	0008	385	Mahndorf	28307	081	61	385-02	07	54
03225	Am Jürgens Holz	0001	0011	0002	0032	36	Oberneuland	28355	087	64	360-01	12	54
03220	Am Kaffee-Quartier	0001	0015	0000	0000	437	Überseestadt	28217	085	52	437-01	21	55
03230	Am Kalkberg	0001	0009	0002	0010	424	In den Hufen	28219	012	53	424-01	05	55
03250	Am Kammerberg	0007	0039	0008	0038	443	Ohlenhof	28239	089	55	443-01	06	55
03270	Am Kapellenberg	0001	0017	0002	0018	515	St. Magnus	28759	116	91	515-02	04	55
03290	Am Kastanienhof	0007	0033 B	0002	0094	36	Oberneuland	28355	087	64	360-01	12	54
03292	Am Kattenhagen	0001	0007	0002	0008	261	Seehausen	28197	113	73	261-01	17	55
03310	Am Kiesberg	0003	0005 A	0002	0004	535	Rekum	28777	036	93	535-02	02	55
03330	Am Kirchdeich	0001	0019	0002	0020	241	Mittelshuchting	28259	105	71	241-04	09	54
03350	Am Kleinen Moordamm	0001	0003	0000	0000	351	Borgfeld	28357	019	64	351-04	03	54
03352	Am Klemißberg	0029	0035	0010	0046	384	Arbergen	28307	008	61	384-04	07	54
03353	Am Klevelappen	ohne amtliche Bebauung				252	Rablinghausen	28197	100	73	252-02	22	55
03355	Am Klüverbaum	0001	0007	0002	0014	532	Rönnebeck	28777	053	93	532-02	02	55
03365	Am Knick	0003	0007	0004	0010	532	Rönnebeck	28777	077	93	532-01	02	55
03366	Am Knick (Osterholz)	ohne amtliche Bebauung				374	Osterholz	28307	000	62	374-04	15	54
03370	Am Koppenberg	0001	0029	0006	0030	445	Oslebshausen	28239	089	57	445-02	06	55
03390	Am Krähenberg	0000	0000	0050	0072	445	Oslebshausen	28239	010	57	445-01	06	55
03390	Am Krähenberg	0003	0075	0028	0038	445	Oslebshausen	28239	010	57	445-06	06	55
03410	Am Krummen Fleet	0000	0000	0080	0080	252	Rablinghausen	28197	100	73	252-01	22	55
03410	Am Krummen Fleet	0001	0059	0002	0020	252	Rablinghausen	28197	100	73	252-02	22	55
03430	Am Landherrnamt	0001	0011	0002	0012	111	Altstadt	28195	023	51	111-02	10	54
03450	Am Langen Deich	0001	0001	0000	0000	313	Peterswerder	28205	076	54	313-01	14	54
03460	Am Langenkampsfleet	ohne amtliche Bebauung				343	Lehesterdeich	28357	000	64	343-03	08	54
03470	Am Lehester Deich	0000	0000	0002	0016 F	343	Lehesterdeich	28357	028	64	343-03	08	54
03470	Am Lehester Deich	0000	0000	0078	0120	343	Lehesterdeich	28357	028	64	343-05	08	54
03470	Am Lehester Deich	0001	0029	0000	0000	351	Borgfeld	28357	019	64	351-02	03	54
03470	Am Lehester Deich	0033	0061 A	0000	0000	351	Borgfeld	28357	019	64	351-07	03	54
03470	Am Lehester Deich	0063	0079	0020	0074	343	Lehesterdeich	28357	028	64	343-02	08	54
03470	Am Lehester Deich	0081	0159	0156	0160	343	Lehesterdeich	28357	028	64	343-01	08	54
03490	Am Lehnhof	0001	0013	0002	0014	515	St. Magnus	28759	116	91	515-01	04	55
03510	Am Lesumdeich	0001	0111	0002	0012	511	Burg-Grambke	28719	045	91	511-01	04	55
03530	Am Lesumhafen	0000	0000	0002	0032	514	Lesum	28717	005	91	514-04	04	55
03530	Am Lesumhafen	0001	0031	0000	0000	514	Lesum	28717	005	91	514-03	04	55
03570	Am Lindenberg	0001	0029	0002	0026	515	St. Magnus	28759	116	91	515-04	04	55
03590	Am Lobbendorfer Pohl	0000	0000	0018	0026	525	Fähr-Lobbendorf	28755	034	92	525-04	20	55
03590	Am Lobbendorfer Pohl	0005	0035	0002	0016	525	Fähr-Lobbendorf	28755	034	92	525-05	20	55
03630	Am Mammutbaum	0000	0000	0002	0012	515	St. Magnus	28759	116	91	515-04	04	55
03632	Am Mariannenhof	0001	0073	0026	0060	351	Borgfeld	28357	028	64	351-02	03	54
03650	Am Markt	0001	0021	0012	0020	111	Altstadt	28195	023	51	111-02	10	54
03670	Am Meisenacker	0001	0025	0002	0024	514	Lesum	28717	005	91	514-05	04	55
03720	Am Mohrenshof	0001	0001	0000	0000	233	Kattenturm	28277	112	72	233-01	13	54
03720	Am Mohrenshof	0003	0011 A	0002	0014	233	Kattenturm	28277	112	72	233-05	13	54
03710	Am Mönchshof	0001	0043	0004	0030	514	Lesum	28717	005	91	514-03	04	55
03730	Am Mühlenberg	0005	0017	0002	0018	443	Ohlenhof	28239	089	55	443-05	06	55
03750	Am Mühlenbruch	0001	0015	0006	0032	514	Lesum	28717	005	91	514-03	04	55
03790	Am Neuen Markt	0003	0025	0008	0024	211	Alte Neustadt	28199	064	74	211-04	11	54
03810	Am Neustadtsbahnhof	0001	0007	0000	0000	211	Alte Neustadt	28199	088	73	211-01	11	54
03830	Am Neuwerk	0001	0035	0006	0016	424	In den Hufen	28219	000	53	424-01	05	55
03850	Am Niederhof	0001	0017	0002	0014	511	Burg-Grambke	28719	045	91	511-03	04	55
03870	Am Nonnenberg	0000	0000	0002	0010	445	Oslebshausen	28239	089	57	445-02	06	55
03870	Am Nonnenberg	0000	0000	0038	0038	445	Oslebshausen	28239	089	57	445-03	06	55
03870	Am Nonnenberg	0023	0045	0040	0044	445	Oslebshausen	28239	089	57	445-05	06	55
03880	Am Nordhafen	0003	0013	0002	0002	123	Stadtbrem. Überseehafengebiet	27568	000		123-01	00	55

Straßen-Schlüssel	Straßen, Wege, Plätze (amtliche Bezeichnung)	Hausnr. ungerade		Hausnr. gerade		OT Nr.	Ortsteilname	Postleit-zahl	Schule	Polizei-revier	Wahl-bezirk	Beirat	Wahl-kreis
		von	bis	von	bis								
03884	Am Ochtumbad	0001	0013	0002	0016	217	Neuenland	28199	048	73	217-01	11	54
03886	Am Oslebshauser Bahnhof	0003	0031	0002	0002	445	Oslebshausen	28239	089	57	445-02	06	55
03887	Am Oslebshauser Park	0001	0003	0002	0002	445	Oslebshausen	28239	089	57	445-05	06	55
03890	Am Osterholzer Deich	0009	0011	0010	0014	373	Tenever	28325	011	62	373-01	15	54
03900	Am Park	0001	0011	0002	0010	233	Kattenturm	28277	000	72	233-04	13	54
03910	Am Pferdekamp	0001	0061	0002	0060	241	Mittelshuchting	28259	105	71	241-01	09	54
03930	Am Postmoor	0001	0055	0002	0042	511	Burg-Grambke	28719	045	91	511-01	04	55
03940	Am Potthof	0000	0000	0002	0046	252	Rablinghausen	28197	000	73	252-01	22	55
03940	Am Potthof	0007	0019	0000	0000	251	Woltmershausen	28197	000	73	251-01	22	55
03950	Am Querkamp	0001	0065	0002	0060	36	Oberneuland	28355	087	64	360-07	12	54
03960	Am Rabenfeld	0003	0015	0002	0016 A	524	Aumund-Hammersbeck	28757	013	92	524-04	20	55
03970	Am Radeberg	0001	0009	0000	0000	514	Lesum	28717	005	91	514-03	04	55
03990	Am Rastplatz	0000	0000	0002	0002 B	514	Lesum	28717	005	91	514-02	04	55
03990	Am Rastplatz	0000	0000	0002 C	0002 C	514	Lesum	28717	005	91	514-03	04	55
03990	Am Rastplatz	0001	0009	0008	0012	514	Lesum	28717	005	91	514-02	04	55
04010	Am Reedeich	0001	0019	0002	0016	251	Woltmershausen	28197	101	73	251-03	22	55
04050	Am Rickmers Park	0001	0031	0002	0038	341	Horn	28359	094	64	341-02	08	54
04070	Am Rivenkamp	0001	0021	0002	0024	524	Aumund-Hammersbeck	28755	018	92	524-01	20	55
04072	Am Rodelhang	0001	0009	0002	0008	524	Aumund-Hammersbeck	28755	052	92	524-05	20	55
04075	Am Roggenkampsfleet	0013	0055	0012	0054	241	Mittelshuchting	28259	105	71	241-01	09	54
04080	Am Rönnebecker Hain	0001	0001	0002	0010	532	Rönnebeck	28777	077	93	532-01	02	55
04090	Am Rosenberg	0007	0061 B	0002	0048	382	Hastedt	28207	003	61	382-02	07	54
04090	Am Rosenberg	0063	0065	0050	0058	382	Hastedt	28207	003	61	382-03	07	54
04130	Am Rottpohl	0000	0000	0002	0034	534	Farge	28777	053	93	534-01	02	55
04130	Am Rottpohl	0000	0000	0036	0036	533	Lüssum-Bockhorn	28777	053	93	533-06	02	55
04130	Am Rottpohl	0001	0019	0000	0000	532	Rönnebeck	28777	053	93	532-01	02	55
04170	Am Rüten	0000	0000	0002	0020	343	Lehesterdeich	28357	096	64	343-04	08	54
04170	Am Rüten	0000	0000	0022	0206	343	Lehesterdeich	28357	096	64	343-03	08	54
04170	Am Rüten	0001	0053	0000	0000	36	Oberneuland	28355	096	64	360-06	12	54
04190	Am Saal	0003	0011	0000	0000	383	Hemelingen	28309	043	61	383-04	07	54
04200	Am Sachsenbrunnen	0000	0000	0002	0010	374	Osterholz	28307	090	62	374-04	15	54
04210	Am Sacksdamm	0001	0039	0002	0080	381	Sebaldsbrück	28309	016	65	381-05	07	54
04230	Am Sandstich	0003	0013	0002	0008	384	Arbergen	28307	008	61	384-04	07	54
04250	Am Schäferhof	0001	0007	0004	0010	515	St. Magnus	28759	116	91	515-02	04	55
04270	Am Schießstand	0003	0009	0006	0008	442	Gröpelingen	28237	051	55	442-01	06	55
04310	Am Schützenplatz	0001	0033	0008	0022	534	Farge	28777	036	93	534-01	02	55
04330	Am Schwarzen Meer	0000	0000	0010	0166	314	Hulsberg	28205	076	54	314-04	14	54
04330	Am Schwarzen Meer	0001	0165	0000	0000	313	Peterswerder	28205	076	54	313-01	14	54
04340	Am Schweersort	0001	0035	0006	0032	251	Woltmershausen	28197	101	73	251-07	22	55
04350	Am Sedanplatz	0001	0031 A	0002	0030	521	Vegesack	28757	013	92	521-04	20	55
04370	Am See	0001	0005 A	0002	0008	341	Horn	28359	060	64	341-03	08	54
04490	Am Siek	0001	0013	0002	0054	372	Ellenerbrok-Schevemoor	28325	090	62	372-04	15	54
04490	Am Siek	0015	0043	0056	0056	372	Ellenerbrok-Schevemoor	28325	090	62	372-03	15	54
04510	Am Sielgraben	0003	0047	0002	0050	385	Mahndorf	28307	081	61	385-02	07	54
04530	Am Sodenmatt	0000	0000	0036	0050	242	Sodenmatt	28259	129	71	242-02	09	54
04530	Am Sodenmatt	0001	0001	0028	0034	242	Sodenmatt	28259	129	71	242-01	09	54
04530	Am Sodenmatt	0015	0091	0054	0098	242	Sodenmatt	28259	129	71	242-04	09	54
04542	Am Speicher XI	0001	0011	0002	0020	437	Überseestadt	28217	085	52	437-01	21	55
04545	Am Spielplatz	0001	0001	0000	0000	523	Schönebeck	28757	000	92	523-04	20	55
04550	Am Sportplatz	0001	0011	0002	0002	383	Hemelingen	28309	020	61	383-03	07	54
04555	Am Sportplatz (Woltmershausen)	0001	0005	0002	0004	251	Woltmershausen	28197	000	73	251-03	22	55
04560	Am Staatsarchiv	0001	0003	0002	0008	113	Ostertor	28203	023	51	113-05	10	54
04590	Am Stadtwald (In den Hufen)	0001	0119	0072	0120	424	In den Hufen	28219	000	53	424-01	05	55
04600	Am Stadtwaldsee	0001	0001	0000	0000	342	Lehe	28359	015	64	342-01	08	54
04605	Am Stau	0001	0007	0002	0008	244	Grolland	28259	048	71	244-01	09	54
04610	Am Steending	0069	0119	0064	0064	533	Lüssum-Bockhorn	28779	097	93	533-02	02	55
04610	Am Steending	0121	0147	0092	0158	533	Lüssum-Bockhorn	28779	097	93	533-01	02	55
04650	Am Stern	ohne amtliche Bebauung				322	Bürgerpark	28209	029	63	322-03	16	54
04665	Am Syndikushof	0001	0011	0002	0006	432	Steffensweg	28217	085	52	432-03	21	55
04667	Am Tiefbrunnen	0001	0025	0002	0052	521	Vegesack	28757	013	92	521-02	20	55
04670	Am Umspannwerk	0001	0011	0002	0012	424	In den Hufen	28219	012	53	424-01	05	55
04680	Am Unteren Feld	0000	0000	0004	0064	351	Borgfeld	28357	049	64	351-03	03	54
04680	Am Unteren Feld	0001	0003	0000	0000	351	Borgfeld	28357	049	64	351-05	03	54
04690	Am Utkiek	ohne amtliche Bebauung				521	Vegesack	28757	013	92	521-03	20	55
04710	Am Vegesacker Hafen	0001	0015	0010	0014	521	Vegesack	28757	013	92	521-03	20	55
04730	Am Vogelbusch	0001	0075	0002	0042	514	Lesum	28717	116	91	514-05	04	55
04750	Am Vorfeld	0000	0000	0024	0086	244	Grolland	28259	048	71	244-03	09	54
04750	Am Vorfeld	0007	0101	0002	0022	244	Grolland	28259	048	71	244-01	09	54
04770	Am Wall	0045	0103	0046	0102	111	Altstadt	28195	023	51	111-01	10	54
04770	Am Wall	0113	0209 A	0114	0212	111	Altstadt	28195	023	51	111-02	10	54
04785	Am Waller Freihafen	0001	0007	0000	0000	437	Überseestadt	28217	085	52	437-01	21	55
04790	Am Waller See	0001	0033	0002	0044	434	Walle	28219	106	52	434-01	21	55
04800	Am Waller Wied	ohne amtliche Bebauung				437	Überseestadt	28217	085	52	437-01	21	55
04810	Am Wandrahm	0001	0023	0002	0020	112	Bahnhofsvorstadt	28195	002	51	112-03	10	54
04810	Am Wandrahm	0025	0029	0024	0030	112	Bahnhofsvorstadt	28195	002	51	112-01	10	54
04810	Am Wandrahm	0041	0045	0040	0054	112	Bahnhofsvorstadt	28195	002	51	112-03	10	54
04830	Am Wasser	0000	0000	0002	0018	522	Grohn	28759	014	92	522-03	20	55
04830	Am Wasser	0011	0045	0026	0052	522	Grohn	28759	014	92	522-02	20	55
04832	Am Wasserturm	0000	0000	0004	0010	381	Sebaldsbrück	28309	118	62	381-02	07	54
04850	Am Weidedamm	0001	0019	0002	0018	423	Weidedamm	28215	021	53	423-03	05	55
04850	Am Weidedamm	0061	0061	0020	0044	423	Weidedamm	28215	021	53	423-02	05	55
04850	Am Weidedamm	0107	0185	0094 A	0190	423	Weidedamm	28215	021	53	423-08	05	55
04850	Am Weidedamm	0193	0193	0194	0206	423	Weidedamm	28215	021	53	423-01	05	55
04850	Am Weidedamm	0209	0211	0000	0000	423	Weidedamm	28215	012	53	423-01	05	55

Straßen-Schlüssel	Straßen, Wege, Plätze (amtliche Bezeichnung)	Hausnr. ungerade von	Hausnr. ungerade bis	Hausnr. gerade von	Hausnr. gerade bis	OT Nr.	Ortsteilname	Postleitzahl	Schule	Polizeirevier	Wahlbezirk	Beirat	Wahlkreis
04860	Am Wendebecken	ohne amtliche Bebauung				437	Überseestadt	28217	085	52	437-01	21	55
04870	Am Wendeplatz	0001	0015	0002	0006	385	Mahndorf	28307	081	61	385-02	07	54
04910	Am Werderufer	0053	0075	0020	0040	211	Alte Neustadt	28199	064	74	211-03	11	54
04930	Am Werfttor	0001	0009	0002	0038	525	Fähr-Lobbendorf	28755	034	92	525-05	20	55
04935	Am Weserhang	0001	0017	0002	0018	532	Rönnebeck	28777	053	93	532-03	02	55
04940	Am Weserhof	0001	0007	0000	0000	383	Hemelingen	28309	020	61	383-04	07	54
04400	Am Weser-Terminal	0001	0001	0004	0010	437	Überseestadt	28217	085	52	437-01	21	55
04955	Am Winterhafen	0001	0005	0000	0000	437	Überseestadt	28217	085	52	437-01	21	55
04970	Am Ziegelberg	0001	0015 A	0002	0018	383	Hemelingen	28309	020	61	383-02	07	54
01870	Amalienweg (Huckelriede)	0001	0009	0002	0008	218	Huckelriede	28201	000	74	218-01	11	54
01850	Amalienweg (In den Hufen)	0003	0009	0002	0010	424	In den Hufen	28219	000	53	424-01	05	55
04972	Amelie-Beese-Straße	0000	0000	0008	0008	217	Neuenland	28199	065	74	217-01	11	54
02330	Amelinghauser Straße	0000	0000	0002	0010 E	331	Gartenstadt Vahr	28329	062	65	331-04	19	54
02330	Amelinghauser Straße	0000	0000	0012	0114	331	Gartenstadt Vahr	28329	016	65	331-04	19	54
02330	Amelinghauser Straße	0001	0027	0000	0000	331	Gartenstadt Vahr	28329	062	65	331-03	19	54
02350	Amersfoorter Straße	0000	0000	0002	0006	242	Sodenmatt	28259	129	71	242-03	09	54
02350	Amersfoorter Straße	0007	0007	0008	0010	242	Sodenmatt	28259	129	71	242-04	09	54
03690	Ammerländer Straße	0001	0013	0002	0018	244	Grolland	28259	048	71	244-03	09	54
03700	Ammernweg	0001	0037	0002	0030	233	Kattenturm	28277	000	72	233-01	13	54
04150	Amrumer Straße	0001	0001	0002	0034	241	Mittelshuchting	28259	105	71	241-03	09	54
04410	Amselstraße	0003	0011	0002	0012	445	Oslebshausen	28239	010	57	445-04	06	55
04450	Amselweg (Hohweg)	0001	0029	0002	0028	436	Hohweg	28219	000	52	436-01	21	55
04470	Amselweg (Rablinghausen)	0001	0011	0002	0018	252	Rablinghausen	28197	000	73	252-01	22	55
04630	Amsterdamer Straße	0000	0000	0002	0034	243	Kirchhuchting	28259	071	71	243-03	09	54
04630	Amsterdamer Straße	0001	0053	0000	0000	243	Kirchhuchting	28259	071	71	243-05	09	54
04980	An Bömers Park	0001	0015	0002	0016	515	St. Magnus	28759	116	91	515-03	04	55
04990	An de Deelen	0000	0000	0014	0042	533	Lüssum-Bockhorn	28779	097	93	533-03	02	55
04990	An de Deelen	0001	0031	0000	0000	533	Lüssum-Bockhorn	28779	097	93	533-04	02	55
04990	An de Deelen	0033	0063	0048	0062	533	Lüssum-Bockhorn	28779	097	93	533-07	02	55
05010	An de Holtöber	0001	0009	0002	0008	533	Lüssum-Bockhorn	28779	097	93	533-03	02	55
05030	An den Heidstücken	0001	0019	0000	0000	243	Kirchhuchting	28259	129	71	243-04	09	54
05050	An den Kämpen	0015	0025	0002	0022	351	Borgfeld	28357	019	64	351-04	03	54
05060	An den Piepen	ohne amtliche Bebauung				445	Oslebshausen	28239	089	57	445-01	06	55
05070	An den Wühren	0005	0023	0002	0010	36	Oberneuland	28355	096	64	360-06	12	54
05090	An der Alten Weide	0001	0013	0002	0034	523	Schönebeck	28757	111	92	523-04	20	55
05110	An der Amtsweide	0000	0000	0002	0026	534	Farge	28777	053	93	534-01	02	55
05110	An der Amtsweide	0001	0063	0000	0000	532	Rönnebeck	28777	053	93	532-03	02	55
05130	An der Aue	0000	0000	0018	0056	523	Schönebeck	28757	013	92	523-04	20	55
05130	An der Aue	0003	0003	0000	0000	521	Vegesack	28757	013	92	521-02	20	55
05130	An der Aue	0031	0117	0058	0110	523	Schönebeck	28757	111	92	523-04	20	55
05150	An der Aumunder Kirche	0000	0000	0014	0022	521	Vegesack	28757	013	92	521-03	20	55
05150	An der Aumunder Kirche	0001	0017	0002	0008 A	521	Vegesack	28757	013	92	521-02	20	55
05150	An der Aumunder Kirche	0021	0021	0024	0038	521	Vegesack	28757	013	92	521-01	20	55
05170	An der Beke	0003	0019	0002	0014	511	Burg-Grambke	28719	045	91	511-03	04	55
05170	An der Beke	0021	0021	0000	0000	122	Industriehäfen	28719	045	91	122-01	06	55
05190	An der Brakkuhle	0000	0000	0010	0014	445	Oslebshausen	28239	089	57	445-04	06	55
05190	An der Brakkuhle	0003	0015	0000	0000	445	Oslebshausen	28239	089	57	445-05	06	55
05210	An der Braukuhle	0001	0007	0002	0008	382	Hastedt	28207	003	61	382-03	07	54
05215	An der Burgstelle	0011	0051	0002	0012	261	Seehausen	28197	113	73	261-01	17	55
05230	An der Dingstätte	0001	0009	0004	0024	243	Kirchhuchting	28259	071	71	243-01	09	54
05240	An der Esche	0001	0007	0002	0016	218	Huckelriede	28201	000	74	218-02	11	54
05250	An der Finkenau	0000	0000	0170	0184	445	Oslebshausen	28239	089	57	445-03	06	55
05250	An der Finkenau	0001	0241	0004	0156	445	Oslebshausen	28239	089	57	445-05	06	55
05270	An der Fuchtelkuhle	0003	0029 A	0000	0000	445	Oslebshausen	28239	010	57	445-04	06	55
05290	An der Gete	0001	0055	0004	0040	327	Gete	28211	006	63	327-03	16	54
05290	An der Gete	0061	0149	0092	0162	327	Gete	28211	006	63	327-02	16	54
05310	An der Grenzpappel	0001	0029	0036	0040	383	Hemelingen	28309	043	61	383-04	07	54
05310	An der Grenzpappel	0041	0051	0000	0000	382	Hastedt	28207	043	61	382-03	07	54
05330	An der Höhpost	0000	0000	0002	0024	243	Kirchhuchting	28259	071	71	243-01	09	54
05330	An der Höhpost	0001	0011	0000	0000	243	Kirchhuchting	28259	071	71	243-02	09	54
05340	An der Horner Mühle	0015	0027	0000	0000	342	Lehe	28359	060	64	342-03	08	54
05350	An der Kämenade	0000	0000	0006	0054	371	Ellener Feld	28327	118	62	371-02	15	54
05350	An der Kämenade	0001	0059	0004	0004 B	371	Ellener Feld	28327	118	62	371-01	15	54
05370	An der Kleinen Geest	0005	0009	0004	0006	511	Burg-Grambke	28719	045	91	511-04	04	55
05375	An der Kuhweide	0001	0021	0002	0020	351	Borgfeld	28357	049	64	351-03	03	54
05390	An der Landesgrenze	0000	0000	0002	0028	533	Lüssum-Bockhorn	28779	097	93	533-01	02	55
05395	An der Landruhe	0001	0063	0012	0026	36	Oberneuland	28355	096	64	360-06	12	54
05400	An der Lehmkuhle	0000	0000	0002	0026	533	Lüssum-Bockhorn	28777	077	93	533-05	02	55
05400	An der Lehmkuhle	0001	0033 A	0000	0000	532	Rönnebeck	28777	077	93	532-01	02	55
05410	An der Lesumer Kirche	0000	0000	0026	0034 A	514	Lesum	28717	005	91	514-04	04	55
05410	An der Lesumer Kirche	0001	0021	0002	0024	514	Lesum	28717	005	91	514-03	04	55
05430	An der Lieth	0000	0000	0002	0008	385	Mahndorf	28307	081	61	385-04	07	54
05430	An der Lieth	0001	0011	0000	0000	385	Mahndorf	28307	081	61	385-02	07	54
05450	An der Linthe	ohne amtliche Bebauung				436	Hohweg	28219	099	52	436-01	21	55
05470	An der Lobbendorfer Mühle	0001	0021	0002	0020	525	Fähr-Lobbendorf	28755	034	92	525-05	20	55
05490	An der Meente	ohne amtliche Bebauung				434	Walle	28219	106	52	434-01	21	55
05500	An der Nordschleuse	0001	0001	0002	0006	123	Stadtbrem. Überseehafengebiet	27568	000		123-01	00	55
05510	An der Pappelreihe	0007	0017	0008	0016	443	Ohlenhof	28239	051	55	443-03	06	55
05492	An der Reeperbahn	0000	0000	0006	0010	437	Überseestadt	28217	085	52	437-01	21	55
05530	An der Rekumer Mühle	0001	0011	0002	0014	535	Rekum	28777	036	93	535-01	02	55
05540	An der Reling	0001	0033	0004	0034	434	Walle	28219	085	52	434-04	21	55
05590	An der Schulwiese	0001	0007	0000	0000	523	Schönebeck	28757	111	92	523-01	20	55
05570	An der Schüttenriehe	0005	0019	0008	0022	242	Sodenmatt	28259	129	71	242-03	09	54
05610	An der Silberpräge	0001	0005	0000	0000	383	Hemelingen	28309	043	61	383-01	07	54

Straßen-Schlüssel	Straßen, Wege, Plätze (amtliche Bezeichnung)	Hausnr. ungerade		Hausnr. gerade		OT Nr.	Ortsteilname	Postleit-zahl	Schule	Polizei-revier	Wahl-bezirk	Beirat	Wahl-kreis
		von	bis	von	bis								
05650	An der Varreler Bäke	0019	0029	0020	0030	241	Mittelshuchting	28259	129	71	241-06	09	54
05650	An der Varreler Bäke	0035	0067	0034	0060	242	Sodenmatt	28259	129	71	242-04	09	54
05665	An der Waller Gemeinheit	ohne amtliche Bebauung				437	Überseestadt	28217	085	52	437-01	21	55
05670	An der Weide	0015	0053	0014	0050 C	112	Bahnhofsvorstadt	28195	023	51	112-02	10	54
05690	An der Weserbahn	0003	0011	0004	0004	112	Bahnhofsvorstadt	28195	002	51	112-01	10	54
05700	An der Wollkämmerei	ohne amtliche Bebauung				531	Blumenthal	28779		93	531-03	02	55
05710	An der Wurth	0000	0000	0002	0012	244	Grolland	28259	048	71	244-03	09	54
05710	An der Wurth	0003	0029	0000	0000	244	Grolland	28259	048	71	244-01	09	54
05780	An Hackfelds Park	0001	0049	0002	0006	515	St. Magnus	28759	116	91	515-04	04	55
05792	An Kaemenas Hof	0001	0065	0002	0026	36	Oberneuland	28325	032	62	360-03	12	54
05810	An Knoops Park	0000	0000	0016	0036	515	St. Magnus	28717	116	91	515-01	04	55
05810	An Knoops Park	0001	0035 A	0000	0000	514	Lesum	28717	116	91	514-04	04	55
05815	An Krietes Park	0003	0003	0006	0008	374	Osterholz	28307	011	62	374-03	15	54
05905	An Rankes Feld	0001	0007	0014 A	0014 A	515	St. Magnus	28759	116	91	515-03	04	55
05910	An Rauchs Gut	0003	0005	0002	0034	515	St. Magnus	28759	116	91	515-02	04	55
05910	An Rauchs Gut	0023	0045	0000	0000	515	St. Magnus	28759	116	91	515-03	04	55
06030	An Smidts Park	0001	0009	0002	0012	511	Burg-Grambke	28719	045	91	511-04	04	55
06030	An Smidts Park	0013	0019	0014	0092	511	Burg-Grambke	28719	045	91	511-01	04	55
06030	An Smidts Park	0033	0033	0000	0000	511	Burg-Grambke	28719	045	91	511-02	04	55
06030	An Smidts Park	0035	0053	0000	0000	511	Burg-Grambke	28719	045	91	511-01	04	55
06030	An Smidts Park	0055	0103	0000	0000	511	Burg-Grambke	28719	045	91	511-02	04	55
05900	An´n Graaben	0001	0069	0006	0034	511	Burg-Grambke	28719	045	91	511-01	04	55
05495	Andernacher Straße	0000	0000	0002	0008	373	Tenever	28325	011	62	373-01	15	54
05730	Andreestraße	0001	0069	0002	0072	422	Findorff-Bürgerweide	28215	002	53	422-03	05	55
05750	Angeln	0001	0059	0002	0048	383	Hemelingen	28309	020	61	383-04	07	54
05770	Angerburger Straße	0001	0045	0002	0056	533	Lüssum-Bockhorn	28779	097	93	533-01	02	55
05785	Ankerweg	0001	0029	0002	0016	252	Rablinghausen	28197	000	73	252-01	22	55
05790	Anklamer Straße	0000	0000	0002 A	0024	514	Lesum	28717	005	91	514-06	04	55
05790	Anklamer Straße	0001	0001	0000	0000	514	Lesum	28717	005	91	514-02	04	55
05820	Anna-Klara-Fischer-Straße	0001	0013	0002	0014	233	Kattenturm	28277	112	72	233-01	13	54
05830	Anna-Lühring-Straße	0001	0051	0002	0092	314	Hulsberg	28205	115	54	314-03	14	54
05850	Anna-Lühring-Weg	ohne amtliche Bebauung				314	Hulsberg	28205	115	54	314-03	14	54
05855	Anna-Seghers-Straße	0031	0221	0010	0226	231	Habenhausen	28279	050	72	231-03	13	54
05860	Anna-Stiegler-Straße	0001	0103 A	0000	0000	233	Kattenturm	28277	112	72	233-01	13	54
05860	Anna-Stiegler-Straße	0105	0115	0002	0104	233	Kattenturm	28277	112	72	233-06	13	54
05860	Anna-Stiegler-Straße	0117	0121	0114	0126	233	Kattenturm	28277	112	72	233-07	13	54
05890	Annaweg (Huckelriede)	0001	0027 A	0002	0032 A	218	Huckelriede	28201	000	74	218-01	11	54
05865	Anna-Wegener-Weg	0001	0047	0002	0048	343	Lehesterdeich	28357	028	64	343-05	08	54
05891	Anne-Conway-Straße	0001	0047	0002	0010	342	Lehe	28359	060	64	342-01	08	54
05892	Anne-Frank-Straße	0001	0059	0002	0042	423	Weidedamm	28215	012	53	423-04	05	55
05895	Annette-Kolb-Straße	0001	0021	0002	0020	423	Weidedamm	28215	021	53	423-01	05	55
05895	Annette-Kolb-Straße	0023	0029 A	0024	0030	423	Weidedamm	28215	021	53	423-08	05	55
05930	Ansbacher Straße	0001	0075	0002	0078	421	Regensburger Straße	28215	002	53	421-04	05	55
05950	Ansgarikirchhof	0001	0021	0008	0020	111	Altstadt	28195	023	51	111-02	10	54
05960	Ansgaritorsteinweg	ohne amtliche Bebauung				112	Bahnhofsvorstadt	28195	002	51	112-03	10	54
05970	Ansgaritorstraße	0001	0021	0002	0024	111	Altstadt	28195	023	51	111-02	10	54
05990	Ansgaritorswallstraße	0001	0027	0006	0026	111	Altstadt	28195	023	51	111-02	10	54
06010	Ansgaritränkpforte	0001	0005	0002	0004	111	Altstadt	28195	023	51	111-02	10	54
06032	Anton-Hacker-Straße	0001	0001	0000	0000	122	Industriehäfen	28237	000	57	122-01	06	55
06040	Anton-Tucher-Straße	0001	0001	0000	0000	383	Hemelingen	28309	020	61	383-04	07	54
06050	Antonweg	0001	0005	0002	0006	218	Huckelriede	28201	000	74	218-01	11	54
06070	Antwerpener Straße	0000	0000	0002	0034	241	Mittelshuchting	28259	129	71	241-05	09	54
06070	Antwerpener Straße	0001	0029	0000	0000	241	Mittelshuchting	28259	129	71	241-06	09	54
06090	Apeldoorner Straße	0001	0009	0002	0018	242	Sodenmatt	28259	129	71	242-04	09	54
06100	Apenrader Straße	0007	0019	0000	0000	434	Walle	28219	099	52	434-02	21	55
06130	Apfelallee	0003	0043	0004	0030	36	Oberneuland	28355	096	64	360-06	12	54
06150	Apfelweg (In den Hufen)	0001	0027	0002	0028	424	In den Hufen	28219	000	53	424-01	05	55
06160	Apfelweg (Rekum)	0035	0065	0036	0064	535	Rekum	28777	000	93	535-01	02	55
06190	Apoldaer Straße	0023	0027	0002	0024	524	Aumund-Hammersbeck	28755	018	92	524-02	20	55
06210	Aprikosenweg	0001	0011	0002	0010 C	251	Woltmershausen	28197	000	73	251-07	22	55
06220	Arberger Hafendamm	0001	0015	0002	0022	383	Hemelingen	28309	020	61	383-04	07	54
06230	Arberger Heerstraße	0000	0000	0002	0014	384	Arbergen	28307	008	61	384-01	07	54
06230	Arberger Heerstraße	0000	0000	0130	0130	385	Mahndorf	28307	008	61	385-04	07	54
06230	Arberger Heerstraße	0001	0043 A	0032	0062	384	Arbergen	28307	008	61	384-04	07	54
06230	Arberger Heerstraße	0047	0127	0072	0120	384	Arbergen	28307	008	61	384-03	07	54
06250	Arberger Straße	0001	0011	0008	0008	313	Peterswerder	28205	076	54	313-01	14	54
06270	Arend-Klauke-Straße	0001	0023	0002	0018	525	Fähr-Lobbendorf	28755	034	92	525-03	20	55
06290	Arensburgstraße	0000	0000	0024	0062	327	Gete	28211	006	63	327-02	16	54
06290	Arensburgstraße	0003	0055	0004	0020	327	Gete	28211	006	63	327-03	16	54
06310	Argonnenstraße	0001	0021	0002	0038	327	Gete	28211	006	63	327-01	16	54
06330	Armsener Straße	0001	0355	0004	0132	372	Ellenerbrok-Schevemoor	28325	118	62	372-05	15	54
06350	Arndtstraße	0001	0011	0002	0006	433	Westend	28217	082	52	433-03	21	55
06370	Arnheimer Straße	0001	0037	0002	0016	243	Kirchhuchting	28259	129	71	243-04	09	54
06390	Arnold-Böcklin-Straße	0000	0000	0002	0020	322	Bürgerpark	28209	029	63	322-01	16	54
06390	Arnold-Böcklin-Straße	0003	0099	0000	0000	322	Bürgerpark	28209	029	63	322-02	16	54
06400	Arnoldhainer Weg	0001	0003	0004	0004	384	Arbergen	28307	008	61	384-02	07	54
06410	Arnold-Heeren-Straße	0001	0007	0002	0010	384	Arbergen	28307	008	61	384-04	07	54
06430	Arnstädter Weg	0001	0003	0002	0004	331	Gartenstadt Vahr	28329	062	65	331-02	19	54
06450	Arosaer Straße	0001	0007	0002	0006	372	Ellenerbrok-Schevemoor	28325	035	62	372-06	15	54
06460	Arrakweg	0001	0009	0002	0014	523	Schönebeck	28757	000	92	523-04	20	55
06490	Arster Heerstraße	0001	0025	0002	0030	232	Arsten	28279	009	72	232-01	13	54
06490	Arster Heerstraße	0029	0199	0032	0212	232	Arsten	28279	009	72	232-02	13	54
06510	Arster Hemm	0051	0067	0040	0072	232	Arsten	28279	009	72	232-02	13	54
06530	Arster Landstraße	0000	0000	0050	0078	232	Arsten	28279	009	72	232-01	13	54

Straßen-Schlüssel	Straßen, Wege, Plätze (amtliche Bezeichnung)	Hausnr. ungerade von	Hausnr. ungerade bis	Hausnr. gerade von	Hausnr. gerade bis	OT Nr.	Ortsteilname	Postleitzahl	Schule	Polizeirevier	Wahlbezirk	Beirat	Wahlkreis
06530	Arster Landstraße	0000	0000	0108	0116	231	Habenhausen	28279	009	72	231-02	13	54
06530	Arster Landstraße	0001	0063	0002	0040	232	Arsten	28279	009	72	232-02	13	54
06530	Arster Landstraße	0065	0109	0080	0102 A	232	Arsten	28279	009	72	232-06	13	54
06550	Arster Ochtumdeich	0005	0007	0002	0012	234	Kattenesch	28277	007	72	234-03	13	54
06570	Arster Weserdeich	ohne amtliche Bebauung				232	Arsten	28279	009	72	232-02	13	54
06470	Arsterdamm	0000	0000	0132 A	0132 A	232	Arsten	28279	112	72	232-06	13	54
06470	Arsterdamm	0000	0000	0166	0194	232	Arsten	28279	112	72	232-06	13	54
06470	Arsterdamm	0001	0069	0004	0060 C	233	Kattenturm	28277	112	72	233-05	13	54
06470	Arsterdamm	0071	0071 C	0000	0000	233	Kattenturm	28277	112	72	233-03	13	54
06470	Arsterdamm	0071 E	0083	0062	0132	233	Kattenturm	28277	112	72	233-01	13	54
06470	Arsterdamm	0083 A	0101	0000	0000	233	Kattenturm	28277	112	72	233-06	13	54
06470	Arsterdamm	0105	0115	0000	0000	233	Kattenturm	28277	112	72	233-01	13	54
06470	Arsterdamm	0117	0123	0132 B	0150	232	Arsten	28279	112	72	232-04	13	54
06470	Arsterdamm	0141	0193	0000	0000	232	Arsten	28279	112	72	232-01	13	54
06575	Artur-Schnitger-Weg	0001	0029	0002	0028 C	36	Oberneuland	28355	096	64	360-06	12	54
06590	Asbrook	0001	0011	0002	0012	241	Mittelshuchting	28259	105	71	241-03	09	54
06610	Aschaffenburger Straße	0001	0069	0002	0018	423	Weidedamm	28215	012	53	423-05	05	55
06630	Aschenburg	ohne amtliche Bebauung				111	Altstadt	28195	000	51	111-01	10	54
06650	Aschenputtelweg	0001	0041	0002	0042	218	Huckelriede	28201	000	72	218-02	11	54
06670	Ascherfeld	0009	0023	0008	0030	521	Vegesack	28757	013	92	521-02	20	55
06690	Aschwardener Weg	0001	0017	0002	0018	445	Oslebshausen	28239	089	57	445-03	06	55
06710	Asendorfer Straße	0000	0000	0002	0020	374	Osterholz	28307	090	62	374-04	15	54
06710	Asendorfer Straße	0001	0055	0000	0000	374	Osterholz	28307	090	62	374-02	15	54
06730	Aßmannshauser Straße	0001	0039	0002	0054	213	Neustadt	28199	064	74	213-03	11	54
06910	Asternweg	0001	0007	0002	0008	444	In den Wischen	28237	051	55	444-01	06	55
06930	Asternweg (Grolland)	0001	0003	0002	0010	244	Grolland	28259	000	71	244-01	09	54
06870	Asternweg (Hohweg)	0001	0011	0002	0012	436	Hohweg	28219	000	52	436-01	21	55
06890	Asternweg (In den Hufen)	0001	0013	0002	0012	424	In den Hufen	28219	000	53	424-01	05	55
06750	Asternweg (Neu-Schwachhausen)	0009	0025	0010	0024	321	Neu-Schwachhausen	28213	000	63	321-01	16	54
06810	Asternweg (Rablinghausen)	0003	0009	0004	0006 A	252	Rablinghausen	28197	000	73	252-02	22	55
06900	Asternweg (Schönebeck)	0029	0049	0030	0048	523	Schönebeck	28757	000	92	523-04	20	55
06950	Asternweg (Woltmershausen)	0057	0163	0058	0162	251	Woltmershausen	28197	000	73	251-03	22	55
06960	Astrid-Lindgren-Straße	0001	0015	0002	0012	423	Weidedamm	28215	021	53	423-08	05	55
06970	Atenser Weg	0000	0000	0002	0006	251	Woltmershausen	28197	100	73	251-01	22	55
06990	Auenweg	0001	0013	0002	0014	445	Oslebshausen	28239	089	57	445-05	06	55
07010	Auestraße	0009	0009 B	0002	0010	531	Blumenthal	28779	040	93	531-02	02	55
07030	Auetalstraße	0003	0019	0016	0056	514	Lesum	28717	005	91	514-01	04	55
07040	Auf dem Arster Kampe	ohne amtliche Bebauung				232	Arsten	28279	009	72	232-02	13	54
07050	Auf dem Beginenlande	0001	0041 A	0002 B	0048	233	Kattenturm	28277	007	72	233-05	13	54
07050	Auf dem Beginenlande	0041 B	0091	0050	0092	233	Kattenturm	28277	007	72	233-04	13	54
07070	Auf dem Berge	0001	0039	0002	0026	522	Grohn	28759	014	92	522-02	20	55
07072	Auf dem Bockhorn	0001	0041	0002	0026	533	Lüssum-Bockhorn	28779	097	93	533-01	02	55
07090	Auf dem Bohnenkamp	0000	0000	0100	0108	251	Woltmershausen	28197	100	73	251-08	22	55
07090	Auf dem Bohnenkamp	0000	0000	0110	0120	251	Woltmershausen	28197	100	73	251-06	22	55
07090	Auf dem Bohnenkamp	0021	0029	0002	0098	251	Woltmershausen	28197	101	73	251-08	22	55
07090	Auf dem Bohnenkamp	0031	0101	0000	0000	251	Woltmershausen	28197	101	73	251-02	22	55
07090	Auf dem Bohnenkamp	0105	0117	0000	0000	251	Woltmershausen	28197	100	73	251-02	22	55
07110	Auf dem Brooke	0001	0021	0002	0022	511	Burg-Grambke	28719	045	91	511-02	04	55
07130	Auf dem Dreieck	0001	0025	0002	0010	125	Hohentorshafen	28197	101	73	125-01	22	55
07150	Auf dem Eichhorst	0001	0023	0002	0042	524	Aumund-Hammersbeck	28755	018	92	524-01	20	55
07170	Auf dem Eissee	0003	0011	0004	0010	424	In den Hufen	28219	000	53	424-01	05	55
07190	Auf dem Flintacker	0001	0037	0002	0020	524	Aumund-Hammersbeck	28755	018	92	524-03	20	55
07190	Auf dem Flintacker	0039	0067	0030	0036	524	Aumund-Hammersbeck	28755	018	92	524-02	20	55
07210	Auf dem Groden	0001	0027	0002	0028	424	In den Hufen	28219	000	53	424-01	05	55
07220	Auf dem Großen Keil	ohne amtliche Bebauung				351	Borgfeld	28357	019	64	351-04	03	54
07230	Auf dem Grünen	0000	0000	0002	0038	251	Woltmershausen	28197	100	73	251-08	22	55
07230	Auf dem Grünen	0001	0039	0000	0000	251	Woltmershausen	28197	100	73	251-06	22	55
07250	Auf dem Halm	0001	0037	0002	0050	514	Lesum	28717	005	91	514-02	04	55
07270	Auf dem Heidkamp	0001	0009	0000	0000	385	Mahndorf	28307	081	61	385-01	07	54
07280	Auf dem Heidlande	0001	0021	0002	0020	523	Schönebeck	28757	111	92	523-01	20	55
07290	Auf dem Hellen	0001	0033	0002	0032	384	Arbergen	28307	114	61	384-01	07	54
07310	Auf dem Hohen Ufer	0035	0057	0000	0000	515	St. Magnus	28759	116	91	515-01	04	55
07310	Auf dem Hohen Ufer	0061	0127 B	0010	0134	515	St. Magnus	28759	116	91	515-02	04	55
07330	Auf dem Hülsen	0001	0025	0002	0028	522	Grohn	28759	014	92	522-02	20	55
07350	Auf dem Kamp	0001	0061	0006	0010	431	Utbremen	28217	082	52	431-02	21	55
07370	Auf dem Klaukamp	0001	0013	0002	0022	241	Mittelshuchting	28259	105	71	241-02	09	54
07390	Auf dem Kleinen Feld	0007	0043	0002	0024	513	Burgdamm	28717	025	91	513-04	04	55
07410	Auf dem Kronsberg	0001	0035	0002	0050	383	Hemelingen	28309	020	61	383-03	07	54
07420	Auf dem Kruge	0001	0007	0000	0000	443	Ohlenhof	28239	089	55	443-01	06	55
07430	Auf dem Krümpel	0000	0000	0036	0088	523	Schönebeck	28757	111	92	523-04	20	55
07430	Auf dem Krümpel	0000	0000	0090	0098	523	Schönebeck	28757	111	92	523-01	20	55
07430	Auf dem Krümpel	0001	0021	0000	0000	523	Schönebeck	28757	111	92	523-02	20	55
07430	Auf dem Krümpel	0027	0107	0020	0028	523	Schönebeck	28757	111	92	523-03	20	55
07450	Auf dem Pasch	0001	0037	0002	0044	514	Lesum	28717	005	91	514-04	04	55
07470	Auf dem Peterswerder	0000	0000	0002	0014	313	Peterswerder	28205	076	54	313-05	14	54
07470	Auf dem Peterswerder	0001	0027	0000	0000	313	Peterswerder	28205	076	54	313-01	14	54
07470	Auf dem Peterswerder	0029	0031	0000	0000	313	Peterswerder	28205	115	54	313-01	14	54
07470	Auf dem Peterswerder	0033	0077	0028	0078	313	Peterswerder	28205	115	54	313-05	14	54
07490	Auf dem Pickkamp	0001	0015	0002	0030	434	Walle	28219	099	52	434-03	21	55
07510	Auf dem Potthofe	0001	0003	0000	0000	511	Burg-Grambke	28719	045	91	511-03	04	55
07530	Auf dem Rövekamp	0011	0013	0012	0012	112	Bahnhofsvorstadt	28195	023	51	112-02	10	54
07550	Auf dem Salzstock	0001	0009	0002	0008	511	Burg-Grambke	28719	045	91	511-01	04	55
07570	Auf dem Sande	0003	0019	0004	0018	445	Oslebshausen	28239	010	57	445-06	06	55
07590	Auf dem Schlekenkamp	ohne amtliche Bebauung				122	Industriehäfen	28237	000	91	122-01	06	55

Straßen-Schlüssel	Straßen, Wege, Plätze (amtliche Bezeichnung)	Hausnr. ungerade von	Hausnr. ungerade bis	Hausnr. gerade von	Hausnr. gerade bis	OT Nr.	Ortsteilname	Postleitzahl	Schule	Polizeirevier	Wahlbezirk	Beirat	Wahlkreis
07600	Auf dem Sonnenbrink	0001	0035	0002	0026	252	Rablinghausen	28197	100	73	252-01	22	55
07610	Auf dem Stahlhorn	0001	0011	0002	0016	515	St. Magnus	28759	116	91	515-04	04	55
07630	Auf dem Steinberg	ohne amtliche Bebauung				515	St. Magnus	28759	116	91	515-02	04	55
07640	Auf dem Wummenstück	0000	0000	0002	0006	342	Lehe	28359	060	64	342-01	08	54
07650	Auf den Bleichen	0001	0133	0004	0118	218	Huckelriede	28201	000	74	218-01	11	54
07670	Auf den Blöcken	0037	0037	0000	0000	445	Oslebshausen	28239	010	57	445-06	06	55
07670	Auf den Blöcken	0039	0081	0042	0046	445	Oslebshausen	28239	010	57	445-01	06	55
07690	Auf den Conroden	0001	0051	0008	0062	385	Mahndorf	28307	081	61	385-01	07	54
07710	Auf den Deepen	0001	0033	0002	0034	252	Rablinghausen	28197	100	73	252-01	22	55
07730	Auf den Delben	0001	0027	0004	0032	511	Burg-Grambke	28719	045	91	511-03	04	55
07730	Auf den Delben	0033	0035	0000	0000	122	Industriehäfen	28237	045	91	122-01	06	55
07790	Auf den Häfen	0001	0109	0002	0110	113	Ostertor	28203	023	51	113-01	10	54
07810	Auf den Heuen	0000	0000	0002	0032	445	Oslebshausen	28239	010	57	445-04	06	55
07810	Auf den Heuen	0001	0051	0000	0000	445	Oslebshausen	28239	010	57	445-06	06	55
07830	Auf den Hohen Enden	0001	0005	0002	0010	241	Mittelshuchting	28259	105	71	241-02	09	54
07840	Auf den Hornstücken	0001	0089	0006	0042	341	Horn	28359	060	64	341-01	08	54
07850	Auf den Hunnen	0000	0000	0004	0088	445	Oslebshausen	28239	010	57	445-04	06	55
07850	Auf den Hunnen	0001	0077	0000	0000	445	Oslebshausen	28239	010	57	445-01	06	55
07870	Auf den Kahlken	0000	0000	0002	0018	242	Sodenmatt	28259	129	71	242-01	09	54
07870	Auf den Kahlken	0001	0011	0000	0000	242	Sodenmatt	28259	129	71	242-02	09	54
07900	Auf den Leddern	0001	0039	0000	0000	231	Habenhausen	28279	050	72	231-03	13	54
07910	Auf den Roden	0003	0009	0000	0000	384	Arbergen	28307	008	61	384-03	07	54
07910	Auf den Roden	0011	0027	0002	0024	384	Arbergen	28307	008	61	384-02	07	54
07920	Auf den Sandbreiten	0001	0003	0002	0002	511	Burg-Grambke	28719	045	91	511-03	04	55
07950	Auf den Wettern	0001	0053	0002	0052	444	In den Wischen	28237	051	55	444-01	06	55
07970	Auf den Würden	0011	0019	0002	0024	251	Woltmershausen	28197	100	73	251-01	22	55
07970	Auf den Würden	0025	0035	0000	0000	251	Woltmershausen	28197	100	73	251-06	22	55
07990	Auf der Ahnte	0001	0055	0002	0040	533	Lüssum-Bockhorn	28779	097	93	533-03	02	55
08010	Auf der Alten Weide	0000	0000	0018	0030	36	Oberneuland	28355	087	64	360-01	12	54
08010	Auf der Alten Weide	0019	0025	0000	0000	36	Oberneuland	28355	087	64	360-02	12	54
08030	Auf der Brake	0001	0021	0002	0020	112	Bahnhofsvorstadt	28195	023	51	112-02	10	54
08050	Auf der Dornenhöhe	ohne amtliche Bebauung				331	Gartenstadt Vahr	28329	000	65	331-01	19	54
08070	Auf der Düne	0001	0013	0000	0000	443	Ohlenhof	28239	051	55	443-02	06	55
08090	Auf der Fredewisch	0001	0031	0002	0016	511	Burg-Grambke	28719	045	91	511-04	04	55
08100	Auf der Geest	0007	0027 A	0002	0062 A	374	Osterholz	28307	090	62	374-01	15	54
08110	Auf der Heide	0000	0000	0006	0022	36	Oberneuland	28355	087	64	360-03	12	54
08110	Auf der Heide	0001	0039	0034	0060	36	Oberneuland	28355	087	64	360-08	12	54
08110	Auf der Heide	0055	0055 A	0000	0000	36	Oberneuland	28355	087	64	360-02	12	54
08130	Auf der Hoge	0001	0033	0002	0034	372	Ellenerbrok-Schevemoor	28325	118	62	372-05	15	54
08120	Auf der Höhe	0015	0015	0002	0010	343	Lehesterdeich	28357	000	64	343-01	08	54
08150	Auf der Hohen Heide	0025	0025	0040	0044	351	Borgfeld	28357	019	64	351-04	03	54
08170	Auf der Hohwisch	0001	0061	0002	0062	382	Hastedt	28207	003	61	382-05	07	54
08190	Auf der Horst	0001	0033	0002	0034	372	Ellenerbrok-Schevemoor	28325	118	62	372-05	15	54
08210	Auf der Kuhlen	0001	0033	0002	0034	311	Steintor	28203	110	54	311-04	14	54
08230	Auf der Lämmerweide	0001	0007	0004	0004	436	Hohweg	28219	000	52	436-01	21	55
08235	Auf der Linthe	0003	0009	0006	0008	436	Hohweg	28219	099	52	436-01	21	55
08250	Auf der Lucht	0001	0027	0002	0058	441	Lindenhof	28237	069	55	441-03	06	55
08270	Auf der Muggenburg	0003	0015	0004	0030	437	Überseestadt	28217	085	52	437-01	21	55
08290	Auf der Reithbrake	0001	0001 A	0000	0000	122	Industriehäfen	28237	000	91	122-01	06	55
08310	Auf der Schevemoorer Heide	0001	0005 A	0002	0036	373	Tenever	28325	011	62	373-01	15	54
08310	Auf der Schevemoorer Heide	0011	0055	0000	0000	373	Tenever	28325	011	62	373-02	15	54
08330	Auf der Wachsbleiche	0021	0027	0002	0064	342	Lehe	28359	060	64	342-05	08	54
08350	Augsburger Straße	0000	0000	0006	0052	421	Regensburger Straße	28215	012	53	421-01	05	55
08350	Augsburger Straße	0000	0000	0110	0134	421	Regensburger Straße	28215	012	53	421-01	05	55
08350	Augsburger Straße	0003	0079	0000	0000	421	Regensburger Straße	28215	012	53	421-04	05	55
08350	Augsburger Straße	0087	0175	0056	0108	421	Regensburger Straße	28215	012	53	421-02	05	55
08370	August-Bebel-Allee	0000	0000	0280	0300	332	Neue Vahr Nord	28329	094	65	332-01	19	54
08370	August-Bebel-Allee	0001	0005 C	0004	0010 B	325	Radio Bremen	28329	094	65	325-01	16	54
08370	August-Bebel-Allee	0007 A	0043	0012	0276	332	Neue Vahr Nord	28329	094	65	332-04	19	54
08370	August-Bebel-Allee	0045	0051	0000	0000	332	Neue Vahr Nord	28329	094	65	332-03	19	54
08380	August-Dreeke-Straße	0001	0003	0002	0014	445	Oslebshausen	28239	010	57	445-04	06	55
08385	August-Dubbers-Straße	0001	0001	0000	0000	217	Neuenland	28199	088	74	217-01	11	54
08387	Auguste-Bosse-Straße	ohne amtliche Bebauung				383	Hemelingen	28309	043	61	383-05	07	54
08390	Auguste-Kirchhoff-Straße	0001	0011	0002	0012 A	321	Neu-Schwachhausen	28213	015	63	321-02	16	54
08400	August-Hagedorn-Allee	0000	0000	0002	0076	232	Arsten	28279	112	72	232-01	13	54
08400	August-Hagedorn-Allee	0001	0075	0000	0000	232	Arsten	28279	112	72	232-04	13	54
08410	August-Hinrichs-Straße	0001	0003	0002	0014	215	Gartenstadt Süd	28201	065	74	215-02	11	54
08415	August-Horch-Straße	0003	0007	0000	0000	122	Industriehäfen	28237	045	91	122-01	06	55
08430	Auguststraße	0001	0073	0008	0094	435	Osterfeuerberg	28219	099	52	435-03	21	55
08450	Aumunder Feldstraße	0000	0000	0002	0022	521	Vegesack	28757	013	92	521-01	20	55
08450	Aumunder Feldstraße	0005	0035	0000	0000	521	Vegesack	28757	013	92	521-02	20	55
08450	Aumunder Feldstraße	0041	0061	0036	0084	524	Aumund-Hammersbeck	28757	013	92	524-04	20	55
08450	Aumunder Feldstraße	0065	0065	0000	0000	524	Aumund-Hammersbeck	28757	013	92	524-03	20	55
08470	Aumunder Flur	0001	0023	0004	0030	521	Vegesack	28757	013	92	521-01	20	55
08490	Aumunder Heerweg	0000	0000	0080	0090	521	Vegesack	28757	013	92	521-04	20	55
08490	Aumunder Heerweg	0007	0033	0000	0000	521	Vegesack	28757	013	92	521-02	20	55
08490	Aumunder Heerweg	0039	0049	0006	0026	521	Vegesack	28757	013	92	521-03	20	55
08490	Aumunder Heerweg	0053	0095	0000	0000	521	Vegesack	28757	013	92	521-01	20	55
08510	Aumunder Heide	0001	0001 D	0002	0002 F	521	Vegesack	28755	013	92	521-01	20	55
08510	Aumunder Heide	0003	0083	0002 G	0086	525	Fähr-Lobbendorf	28755	034	92	525-03	20	55
08510	Aumunder Heide	0085	0095	0090	0096	525	Fähr-Lobbendorf	28755	034	92	525-05	20	55
08530	Aumunder Markt	0000	0000	0002	0008	521	Vegesack	28757	013	92	521-01	20	55
08550	Aumunder Weidestraße	0003	0033	0000	0000	524	Aumund-Hammersbeck	28755	052	92	524-05	20	55
08550	Aumunder Weidestraße	0037	0099	0000	0000	524	Aumund-Hammersbeck	28755	052	92	524-01	20	55

Straßen-Schlüssel	Straßen, Wege, Plätze (amtliche Bezeichnung)	Hausnr. ungerade von	Hausnr. ungerade bis	Hausnr. gerade von	Hausnr. gerade bis	OT Nr.	Ortsteilname	Postleitzahl	Schule	Polizeirevier	Wahlbezirk	Beirat	Wahlkreis
08560	Aumundsdamm	ohne amtliche Bebauung				36	Oberneuland	28355	087	64	360-01	12	54
08570	Auricher Straße	0001	0047	0002	0042	434	Walle	28219	085	52	434-02	21	55
08590	Aurikelweg	0001	0065	0002	0066 A	436	Hohweg	28219	000	52	436-01	21	55
08610	Außer der Schleifmühle	0001	0061	0000	0000	113	Ostertor	28203	023	51	113-05	10	54
08610	Außer der Schleifmühle	0065	0077	0002	0084	113	Ostertor	28203	023	51	113-01	10	54
08620	Austernweg	0001	0011	0002	0032	343	Lehesterdeich	28357	000	64	343-03	08	54
08630	Autobahnzubringer Arsten	ohne amtliche Bebauung				232	Arsten	28279	009	72	232-02	13	54
08670	Autobahnzubringer Hemelingen	ohne amtliche Bebauung				383	Hemelingen	28309	043	61	383-04	07	54
08680	Autobahnzubringer Horn-Lehe	ohne amtliche Bebauung				343	Lehesterdeich	28357	096	64	343-01	08	54
08688	Autobahnzubringer Überseestadt	ohne amtliche Bebauung				435	Osterfeuerberg	28219	099	52	435-02	21	55
08685	Autobahnzubringer Universität	ohne amtliche Bebauung				342	Lehe	28359	060	64	342-01	08	54
08690	Auwigstraße	0001	0017	0002	0016	113	Ostertor	28203	110	51	113-03	10	54
08710	Axstedter Straße	0001	0023	0002	0040	443	Ohlenhof	28239	089	55	443-01	06	55
08720	Azaleenweg (Rablinghausen)	0001	0007	0002	0008	252	Rablinghausen	28197	000	73	252-02	22	55
08725	Azaleenweg (Schönebeck)	0001	0021	0002	0002	523	Schönebeck	28757	000	92	523-04	20	55
08730	Bachstelzenweg	0001	0011	0002	0012	436	Hohweg	28219	000	52	436-01	21	55
08750	Bachstraße	0001	0093	0002	0092	213	Neustadt	28199	064	74	213-02	11	54
08750	Bachstraße	0095	0155	0094	0154	213	Neustadt	28199	064	74	213-03	11	54
08760	Backbord	0003	0013	0002	0012	434	Walle	28219	085	52	434-04	21	55
08770	Badener Weg	0021	0023	0002	0024	441	Lindenhof	28237	069	55	441-02	06	55
08775	Badgasteiner Straße	0001	0011	0002	0002	342	Lehe	28359	060	64	342-01	08	54
08790	Bählammweg	0001	0003	0002	0002 B	381	Sebaldsbrück	28329	127	65	381-01	07	54
08830	Bahlumer Weg	0001	0017	0000	0000	234	Kattenesch	28277	007	72	234-03	13	54
08850	Bahnhofsgang	0001	0003	0000	0000	385	Mahndorf	28307	081	61	385-04	07	54
08870	Bahnhofsplatz	0001	0037 C	0004	0032 A	112	Bahnhofsvorstadt	28195	023	51	112-02	10	54
08890	Bahnhofstraße	0001	0037	0002	0038	112	Bahnhofsvorstadt	28195	023	51	112-02	10	54
08910	Bahnstraße	0001	0009	0002	0008	532	Rönnebeck	28777	053	93	532-02	02	55
08910	Bahnstraße	0013	0039	0010	0036	532	Rönnebeck	28777	053	93	532-01	02	55
08930	Bahrsplate	ohne amtliche Bebauung				531	Blumenthal	28779	040	93	531-04	02	55
08950	Bahrsweg	0001	0003	0002	0004	531	Blumenthal	28779	053	93	531-04	02	55
08970	Bakeweg	0001	0035	0002	0012	252	Rablinghausen	28197	100	73	252-01	22	55
08990	Balgebrückstraße	0001	0013	0002	0024	111	Altstadt	28195	023	51	111-02	10	54
09010	Baltrumer Straße	0003	0037	0004	0048	434	Walle	28219	106	52	434-05	21	55
09030	Bamberger Straße	0001	0009	0002	0036	423	Weidedamm	28215	012	53	423-04	05	55
09040	Bambiweg	0001	0019	0002	0008	343	Lehesterdeich	28357	000	64	343-03	08	54
09050	Bandelstraße	0015	0015	0002	0018	341	Horn	28359	060	64	341-03	08	54
09070	Bansiner Straße	0001	0023	0006	0078	514	Lesum	28717	005	91	514-01	04	55
09080	Barbara-McClintock-Straße	0001	0001	0000	0000	342	Lehe	28359	060	64	342-01	08	54
09090	Barbarossastraße	0000	0000	0002	0012	331	Gartenstadt Vahr	28329	006	65	331-02	19	54
09090	Barbarossastraße	0001	0047	0016	0140	331	Gartenstadt Vahr	28329	006	65	331-01	19	54
08810	Bärbelweg	0001	0009	0002	0008	332	Neue Vahr Nord	28329	000	65	332-01	19	54
09130	Bardenflethstraße	0003	0097	0002	0040	244	Grolland	28259	048	71	244-01	09	54
09170	Bardowickstraße	0001	0197	0002	0162	331	Gartenstadt Vahr	28329	016	65	331-04	19	54
09190	Barenburg	0003	0045	0002	0030	443	Ohlenhof	28239	051	55	443-03	06	55
09210	Barg up	0001	0011	0002	0010	514	Lesum	28717	005	91	514-04	04	55
09250	Barkhausenstraße	0000	0000	0050	0060	123	Stadtbrem. Überseehafengebiet	27568	000		123-01	00	55
09251	Barkhausenstraße	0001	0023	0002	0002	251	Woltmershausen	28197	088	73	251-03	22	55
09260	Barlachweg	0001	0027	0004	0016	36	Oberneuland	28355	087	64	360-01	12	54
09270	Barmer Weg	0009	0025	0000	0000	371	Ellener Feld	28327	118	62	371-02	15	54
09290	Barnstorfer Platz	0001	0015	0002	0012	432	Steffensweg	28217	082	52	432-02	21	55
09310	Barrienweg	0001	0069	0000	0000	241	Mittelshuchting	28259	129	71	241-06	09	54
09320	Barschweg	0001	0005	0002	0006	342	Lehe	28359	000	64	342-01	08	54
09330	Bartensteiner Straße	0003	0061	0002	0060	331	Gartenstadt Vahr	28329	006	65	331-01	19	54
09332	Bartnelkenweg	ohne amtliche Bebauung				251	Woltmershausen	28197	000	73	251-07	22	55
09350	Basdahler Straße	0001	0023	0002	0034	443	Ohlenhof	28239	089	55	443-05	06	55
09370	Baseler Straße	0001	0033	0002	0024	372	Ellenerbrok-Schevemoor	28325	090	62	372-03	15	54
09390	Bassumer Straße	0001	0013	0002	0016	433	Westend	28217	082	52	433-04	21	55
09410	Bastianstraße	0001	0013	0000	0000	211	Alte Neustadt	28199	064	74	211-03	11	54
09440	Bauerland	0003	0013	0000	0000	241	Mittelshuchting	28259	105	71	241-02	09	54
09440	Bauerland	0015	0019	0002	0014	241	Mittelshuchting	28259	105	71	241-01	09	54
09450	Bauer-Mecke-Weg	0001	0011	0002	0046	381	Sebaldsbrück	28329	127	65	381-01	07	54
09470	Bauerndobben	0001	0059	0002	0058	445	Oslebshausen	28239	089	57	445-01	06	55
09510	Bauernrosenweg	0001	0007	0002	0008	444	In den Wischen	28237	000	55	444-01	06	55
09530	Bauernstraße	0001	0009	0002	0010	113	Ostertor	28203	023	51	113-02	10	54
09550	Bauernweg	0001	0023	0002	0024	436	Hohweg	28237	000	52	436-01	21	55
09570	Bauernweide	0001	0037	0002	0050	445	Oslebshausen	28239	089	57	445-01	06	55
09590	Bauhüttenstraße	0001	0043	0002	0044	441	Lindenhof	28237	069	55	441-03	06	55
09600	Bauleuteweg	0001	0017	0002	0018	373	Tenever	28325	091	62	373-02	15	54
09610	Baumannstraße	0001	0003	0002	0014	383	Hemelingen	28309	043	61	383-05	07	54
09630	Baumhauser Weg	0009	0083 A	0002	0102	231	Habenhausen	28279	050	72	231-01	13	54
09630	Baumhauser Weg	0085	0117	0000	0000	231	Habenhausen	28279	050	72	231-02	13	54
09640	Baumlerchenweg	0001	0027	0002	0024	233	Kattenturm	28277	000	72	233-01	13	54
09670	Baumschulenweg	0000	0000	0008	0012	321	Neu-Schwachhausen	28213	015	63	321-02	16	54
09670	Baumschulenweg	0001	0029	0000	0000	321	Neu-Schwachhausen	28213	015	63	321-03	16	54
09690	Baumstraße	0045	0085	0036	0094	437	Überseestadt	28217	085	52	437-01	21	55
09710	Bautzener Straße	0001	0023	0004	0014	441	Lindenhof	28237	069	55	441-04	06	55
09730	Bauvereinsstraße	0001	0019	0002	0026	533	Lüssum-Bockhorn	28779	097	93	533-03	02	55
09750	Bayernstraße	0001	0131	0002 A	0004 B	424	In den Hufen	28219	012	53	424-01	05	55
09750	Bayernstraße	0147	0177	0148	0180	436	Hohweg	28219	099	52	436-01	21	55
09770	Bayernweg	0081	0105	0072	0104	321	Neu-Schwachhausen	28213	000	63	321-01	16	54
09790	Bayreuther Straße	0017	0035	0002	0018	421	Regensburger Straße	28215	012	53	421-01	05	55
09810	Beateweg	0005	0025	0002	0024	424	In den Hufen	28219	000	53	424-01	05	55
09830	Beckedorfer Straße	0001	0021	0002	0034	525	Fähr-Lobbendorf	28755	052	92	525-02	20	55
09850	Beckers Barg	0001	0069	0002	0046	513	Burgdamm	28717	025	91	513-04	04	55

Straßen-Schlüssel	Straßen, Wege, Plätze (amtliche Bezeichnung)	Hausnr. ungerade von	Hausnr. ungerade bis	Hausnr. gerade von	Hausnr. gerade bis	OT Nr.	Ortsteilname	Postleitzahl	Schule	Polizeirevier	Wahlbezirk	Beirat	Wahlkreis
09860	Beckersweide	0001	0001	0002	0002	513	Burgdamm	28717	025	91	513-04	04	55
09870	Beckfeldstraße	0000	0000	0040	0040	324	Riensberg	28213	015	63	324-01	16	54
09870	Beckfeldstraße	0001	0019	0002	0020	324	Riensberg	28213	015	63	324-04	16	54
09890	Beckmannweg	0001	0009	0000	0000	434	Walle	28219	085	52	434-05	21	55
09880	Beckmannweg (Neuenland)	ohne amtliche Bebauung				217	Neuenland	28199	000	74	217-01	11	54
09910	Beckstraße	0000	0000	0002	0040	524	Aumund-Hammersbeck	28755	052	92	524-05	20	55
09910	Beckstraße	0005	0025	0000	0000	524	Aumund-Hammersbeck	28755	052	92	524-04	20	55
09950	Beethovenstraße	0001	0041	0002	0040	322	Bürgerpark	28209	029	63	322-01	16	54
09960	Beginenhof	0001	0009	0002	0004	216	Buntentor	28201	065	74	216-02	11	54
09970	Begonienweg (In den Hufen)	0001	0025	0002	0026	424	In den Hufen	28219	000	53	424-01	05	55
09975	Begonienweg (Schönebeck)	0013	0013	0012	0024	523	Schönebeck	28757	000	92	523-04	20	55
09990	Behrensweg	0001	0011	0002	0010	436	Hohweg	28219	000	52	436-01	21	55
10010	Bei den Drei Pfählen	0000	0000	0004	0058	314	Hulsberg	28205	115	54	314-02	14	54
10010	Bei den Drei Pfählen	0001	0091	0000	0000	313	Peterswerder	28205	115	54	313-04	14	54
10030	Bei den Fünf Giebeln	0001	0031	0002	0032	218	Huckelriede	28201	024	74	218-04	11	54
10040	Bei den Geschworenenstücken	0001	0027	0002	0028	351	Borgfeld	28357	049	64	351-03	03	54
10050	Bei den Oken	ohne amtliche Bebauung				424	In den Hufen	28219	012	53	424-01	05	55
10070	Bei den Vier Linden	0001	0041	0002	0048	382	Hastedt	28207	003	61	382-06	07	54
10330	Bei Raschens Werft	0001	0017	0002	0008	515	St. Magnus	28759	116	91	515-02	04	55
10332	Bei Stahmers Hof	ohne amtliche Bebauung				261	Seehausen	28197	113	73	261-01	17	55
10080	Beilkenstraße	0001	0009	0002	0002	521	Vegesack	28757	013	92	521-03	20	55
10100	Beim Alten Michaeliskirchhof	ohne amtliche Bebauung				112	Bahnhofsvorstadt	28195	002	51	112-01	10	54
10110	Beim Bohnenhof	0001	0023	0028	0050	374	Osterholz	28307	090	62	374-03	15	54
10130	Beim Handelsmuseum	0001	0009	0004	0004	112	Bahnhofsvorstadt	28195	023	51	112-02	10	54
10150	Beim Industriehafen	0039	0065	0000	0000	122	Industriehäfen	28237	010	57	122-01	06	55
10170	Beim Kleinen Tagwerk	0000	0000	0004	0050	36	Oberneuland	28355	087	64	360-01	12	54
10170	Beim Kleinen Tagwerk	0001	0085	0000	0000	36	Oberneuland	28355	087	64	360-05	12	54
10180	Beim Kronskamp	0005	0031	0004	0012	36	Oberneuland	28355	087	64	360-01	12	54
10185	Beim Neustadts Güterbahnhof	0001	0065	0002	0064 A	212	Hohentor	28199	088	73	212-01	11	54
10190	Beim Ohlenhof	0000	0000	0002	0028	443	Ohlenhof	28239	051	55	443-04	06	55
10190	Beim Ohlenhof	0003	0033	0000	0000	442	Gröpelingen	28237	051	55	442-03	06	55
10210	Beim Paulskloster	0005	0021	0006	0018	113	Ostertor	28203	110	51	113-04	10	54
10210	Beim Paulskloster	0023	0023	0022	0028	113	Ostertor	28203	110	51	113-03	10	54
10210	Beim Paulskloster	0029	0031	0030	0030	113	Ostertor	28203	110	51	113-04	10	54
10215	Beim Plate-Busch-Hof	0001	0079	0000	0000	36	Oberneuland	28325	032	62	360-03	12	54
10230	Beim Rethpohl	0000	0000	0002	0056	374	Osterholz	28307	090	62	374-04	15	54
10230	Beim Rethpohl	0001	0053	0058	0076	374	Osterholz	28307	090	62	374-03	15	54
10240	Beim Sachsendorf	0001	0025	0002	0028	374	Osterholz	28307	090	62	374-04	15	54
10250	Beim Sattelhof	0000	0000	0002	0020	381	Sebaldsbrück	28309	016	65	381-06	07	54
10250	Beim Sattelhof	0001	0017	0000	0000	381	Sebaldsbrück	28309	016	65	381-04	07	54
10270	Beim Sonnenhof	0001	0007	0002	0006	515	St. Magnus	28759	116	91	515-04	04	55
10290	Beim Steinernen Kreuz	0000	0000	0002	0014	113	Ostertor	28203	023	51	113-02	10	54
10290	Beim Steinernen Kreuz	0000	0000	0016	0016	113	Ostertor	28203	023	51	113-04	10	54
10290	Beim Steinernen Kreuz	0001	0017	0000	0000	113	Ostertor	28203	023	51	113-01	10	54
10310	Beim Struckenberge	0001	0011	0002	0012 A	445	Oslebshausen	28239	010	57	445-04	06	55
10340	Bekassinenstraße	0000	0000	0010	0098	351	Borgfeld	28357	028	64	351-07	03	54
10340	Bekassinenstraße	0021	0085	0000	0000	351	Borgfeld	28357	019	64	351-07	03	54
10350	Belfortstraße	0001	0019	0000	0000	327	Gete	28211	006	63	327-03	16	54
10350	Belfortstraße	0021	0031	0002	0020	327	Gete	28211	006	63	327-02	16	54
10370	Belgarder Straße	0000	0000	0002	0014	513	Burgdamm	28717	025	91	513-07	04	55
10370	Belgarder Straße	0001	0013	0000	0000	513	Burgdamm	28717	025	91	513-05	04	55
10390	Bellstedtweg	0001	0017	0008	0024	218	Huckelriede	28201	000	74	218-03	11	54
10410	Belmerstraße	0000	0000	0004	0032	383	Hemelingen	28309	020	61	383-05	07	54
10410	Belmerstraße	0000	0000	0034	0060	383	Hemelingen	28309	020	61	383-03	07	54
10410	Belmerstraße	0001	0063	0000	0000	383	Hemelingen	28309	020	61	383-02	07	54
10430	Benbeckenstraße	0001	0021	0002	0044	514	Lesum	28717	005	91	514-04	04	55
10450	Beneckendorffallee	0000	0000	0002	0032	331	Gartenstadt Vahr	28329	016	65	331-03	19	54
10450	Beneckendorffallee	0000	0000	0034	0086	331	Gartenstadt Vahr	28329	016	65	331-04	19	54
10450	Beneckendorffallee	0003	0247 A	0000	0000	331	Gartenstadt Vahr	28329	062	65	331-05	19	54
10450	Beneckendorffallee	0249	0253	0000	0000	331	Gartenstadt Vahr	28329	062	65	331-04	19	54
10470	Bennigsenstraße	0000	0000	0002	0006	382	Hastedt	28207	115	54	382-01	07	54
10470	Bennigsenstraße	0000	0000	0014	0068 B	382	Hastedt	28207	006	54	382-01	07	54
10470	Bennigsenstraße	0001	0007 B	0000	0000	314	Hulsberg	28205	115	54	314-02	14	54
10470	Bennigsenstraße	0009	0065	0000	0000	314	Hulsberg	28205	006	54	314-01	14	54
10485	Benqueplatz	ohne amtliche Bebauung				322	Bürgerpark	28209	029	63	322-02	16	54
10490	Benquestraße	0001	0041	0000	0000	322	Bürgerpark	28209	029	63	322-03	16	54
10490	Benquestraße	0043	0051	0002	0064	322	Bürgerpark	28209	029	63	322-02	16	54
10510	Bentloger Straße	0001	0023	0002	0022	525	Fähr-Lobbendorf	28755	034	92	525-03	20	55
10510	Bentloger Straße	0025	0093	0024	0038	525	Fähr-Lobbendorf	28755	034	92	525-05	20	55
10530	Beppener Straße	0001	0061	0002	0028	234	Kattenesch	28277	007	72	234-03	13	54
10550	Berckstraße	0019	0087	0004	0086	341	Horn	28359	060	64	341-01	08	54
10570	Bergedorfer Straße	0003	0011	0006	0024	435	Osterfeuerberg	28219	099	52	435-01	21	55
10590	Bergerstraße	0001	0029	0002	0030	433	Westend	28217	099	52	433-02	21	55
10600	Bergfeldstraße	0001	0009	0004	0010	231	Habenhausen	28279	050	72	231-03	13	54
10630	Bergiusstraße	0000	0000	0002	0018	343	Lehesterdeich	28357	028	64	343-06	08	54
10630	Bergiusstraße	0001	0125	0000	0000	343	Lehesterdeich	28357	028	64	343-07	08	54
10670	Berleburger Weg	0001	0023	0002	0024	314	Hulsberg	28205	115	54	314-02	14	54
10690	Berliner Freiheit	0001	0015	0002	0016 D	335	Neue Vahr Südost	28327	127	65	335-01	19	54
10710	Berliner Straße	0001	0009	0002	0010	311	Steintor	28203	110	54	311-05	14	54
10710	Berliner Straße	0015	0021	0016	0022 B	311	Steintor	28203	110	54	311-04	14	54
10710	Berliner Straße	0023	0041	0022 C	0040	311	Steintor	28203	110	54	311-03	14	54
10710	Berliner Straße	0047	0053	0046	0052	311	Steintor	28203	110	54	311-05	14	54
10730	Bermpohlstraße	0001	0047	0002	0046	521	Vegesack	28757	013	92	521-04	20	55
10780	Bernauer Straße	0005	0031	0002	0004	436	Hohweg	28219	099	52	436-01	21	55

Straßen-Schlüssel	Straßen, Wege, Plätze (amtliche Bezeichnung)	Hausnr. ungerade von	Hausnr. ungerade bis	Hausnr. gerade von	Hausnr. gerade bis	OT Nr.	Ortsteilname	Postleitzahl	Schule	Polizeirevier	Wahlbezirk	Beirat	Wahlkreis
10785	Bernburger Weg	0000	0000	0002	0006	423	Weidedamm	28215	021	53	423-02	05	55
10750	Berner Fährweg	0000	0000	0002	0002	534	Farge	28777	036	93	534-02	02	55
10770	Bernhard-Ahlers-Straße	0001	0023	0002	0026	524	Aumund-Hammersbeck	28755	018	92	524-01	20	55
10790	Bernhardstraße	0001	0011	0002	0012	113	Ostertor	28203	110	51	113-02	10	54
10800	Bernhardtring	0001	0009	0002	0008	534	Farge	28777	036	93	534-02	02	55
10810	Bersestraße	0001	0015	0002	0014	441	Lindenhof	28237	069	55	441-01	06	55
10870	Bertha-von-Suttner-Straße	0005	0021	0002	0010	382	Hastedt	28207	003	61	382-01	07	54
10830	Berthaweg	0001	0007	0002	0008	218	Huckelriede	28201	000	74	218-01	11	54
10890	Bertholdstraße	0001	0053	0002	0054	525	Fähr-Lobbendorf	28755	034	92	525-04	20	55
10900	Bertolt-Brecht-Weg	0001	0063	0002	0048	231	Habenhausen	28279	050	72	231-04	13	54
10910	Bertramstraße	0001	0027	0002	0016	383	Hemelingen	28309	043	61	383-01	07	54
10920	Bert-Trautmann-Platz	ohne amtliche Bebauung				442	Gröpelingen	28237	106	55	442-01	06	55
10930	Besanstraße	0003	0035	0004	0022	531	Blumenthal	28779	040	93	531-04	02	55
10930	Besanstraße	0041	0053	0000	0000	531	Blumenthal	28779	040	93	531-05	02	55
10930	Besanstraße	0055	0077	0028	0104	531	Blumenthal	28779	040	93	531-06	02	55
10930	Besanstraße	0091	0111 A	0000	0000	531	Blumenthal	28779	040	93	531-01	02	55
10950	Besselstraße	0003	0091	0002	0090	312	Fesenfeld	28203	076	54	312-01	14	54
10960	Beste-Jung-Weg	0001	0025	0002	0022	342	Lehe	28359	000	64	342-03	08	54
10965	Beta-Isenberg-Straße	0000	0000	0002	0008	234	Kattenesch	28279	009	72	234-02	13	54
10965	Beta-Isenberg-Straße	0000	0000	0010	0018 A	232	Arsten	28279	007	72	232-05	13	54
10965	Beta-Isenberg-Straße	0000	0000	0022	0032	234	Kattenesch	28279	009	72	234-02	13	54
10970	Betonstraße	0001	0031	0004	0014	534	Farge	28777	036	93	534-02	02	55
10970	Betonstraße	0033	0105	0016	0040	534	Farge	28777	036	93	534-01	02	55
10980	Beutinweg	0001	0009	0002	0004	231	Habenhausen	28279	050	72	231-05	13	54
10990	Bevenser Straße	0000	0000	0016	0018	381	Sebaldsbrück	28329	016	65	381-06	07	54
10990	Bevenser Straße	0003	0005	0002	0014	331	Gartenstadt Vahr	28329	016	65	331-04	19	54
11010	Beverstedter Straße	0001	0031	0002	0054	434	Walle	28219	085	52	434-04	21	55
11020	Bexbacher Straße	0001	0061	0002	0142	381	Sebaldsbrück	28309	118	62	381-02	07	54
11030	Bexhöveder Straße	0007	0071	0004	0072	445	Oslebshausen	28239	089	57	445-03	06	55
11035	Biberweg	0001	0017	0002	0018	375	Blockdiek	28327	000	62	375-04	15	54
11040	Bibliothekstraße	0001	0003	0020	0020	342	Lehe	28359	060	64	342-01	08	54
11050	Biebricher Straße	0003	0047	0004	0046	213	Neustadt	28199	064	74	213-02	11	54
11060	Bielefeldweg	0029	0037	0030	0038	442	Gröpelingen	28237	000	55	442-01	06	55
11075	Bienenkorbweg	0001	0025	0002	0024	242	Sodenmatt	28259	000	71	242-04	09	54
11070	Bienenweg	0001	0007	0002	0006	436	Hohweg	28237	000	52	436-01	21	55
11090	Bierdener Weg	0001	0011	0002	0010	231	Habenhausen	28279	050	72	231-01	13	54
11110	Biermannstraße	0000	0000	0006	0014	321	Neu-Schwachhausen	28213	015	63	321-01	16	54
11110	Biermannstraße	0001	0017	0002	0004	321	Neu-Schwachhausen	28213	015	63	321-02	16	54
11130	Biggeweg	0001	0033	0002	0016	314	Hulsberg	28205	115	54	314-02	14	54
11140	Bihwerder	0001	0021	0002	0022	441	Lindenhof	28237	069	55	441-01	06	55
11150	Billungstraße	0000	0000	0030	0046	515	St. Magnus	28759	116	91	515-03	04	55
11150	Billungstraße	0001	0005	0000	0000	515	St. Magnus	28759	116	91	515-01	04	55
11150	Billungstraße	0021	0023	0002	0028	515	St. Magnus	28759	116	91	515-02	04	55
11150	Billungstraße	0031	0033	0000	0000	515	St. Magnus	28759	116	91	515-01	04	55
11170	Bilsestraße	0000	0000	0006	0016	112	Bahnhofsvorstadt	28195	002	51	112-03	10	54
11170	Bilsestraße	0003	0019	0000	0000	112	Bahnhofsvorstadt	28195	002	51	112-01	10	54
11190	Bilsteiner Weg	0001	0031	0002	0032	314	Hulsberg	28205	115	54	314-02	14	54
11230	Bi'n Eekhoff	0001	0027	0002	0028	241	Mittelshuchting	28259	105	71	241-01	09	54
11240	Bi'n Tegelplatz	0001	0011	0004 A	0010	384	Arbergen	28307	008	61	384-03	07	54
11210	Bindwams	ohne amtliche Bebauung				437	Überseestadt	28217	085	52	437-01	21	55
11235	Binger Weg	ohne amtliche Bebauung				373	Tenever	28325	000	62	373-02	15	54
11242	Binzer Straße	0001	0025	0002	0016 A	514	Lesum	28717	005	91	514-01	04	55
11250	Bippenstraße	0001	0025 A	0002	0026	381	Sebaldsbrück	28309	016	65	381-06	07	54
11260	Birkenfelsstraße	0001	0003	0000	0000	437	Überseestadt	28217	085	52	437-01	21	55
11270	Birkenhof	0001	0061	0002	0048	515	St. Magnus	28759	116	91	515-04	04	55
11290	Birkenstraße	0001	0021	0002	0024	112	Bahnhofsvorstadt	28195	023	51	112-02	10	54
11290	Birkenstraße	0029	0031	0030	0034	112	Bahnhofsvorstadt	28195	023	51	112-03	10	54
11290	Birkenstraße	0035	0047	0036	0048	112	Bahnhofsvorstadt	28195	023	51	112-02	10	54
11330	Birkenweg (Hohweg)	0001	0049	0002	0050	436	Hohweg	28219	000	52	436-01	21	55
11310	Birkenweg (Neu-Schwachhausen)	0001	0047	0002	0048	321	Neu-Schwachhausen	28213	000	63	321-01	16	54
11350	Birkenweg (Oslebshausen)	0001	0023	0002	0022	445	Oslebshausen	28239	000	57	445-01	06	55
11370	Birkhahnweg	0001	0011	0002	0010	436	Hohweg	28219	000	52	436-01	21	55
11280	Birkholzweg	0011	0013	0002	0008	218	Huckelriede	28201	000	74	218-03	11	54
11410	Birnenweg (In den Hufen)	0001	0017	0002	0010	424	In den Hufen	28219	000	53	424-01	05	55
11400	Birnenweg (Rekum)	0073	0105	0072	0104	535	Rekum	28777	000	93	535-01	02	55
11450	Bischoffstraße	0001	0001	0008	0008	113	Ostertor	28203	023	51	113-01	10	54
11470	Bischof-Ketteler-Straße	0000	0000	0002	0016	334	Neue Vahr Südwest	28329	127	65	334-02	19	54
11490	Bischofsburger Straße	0001	0045	0002	0058	533	Lüssum-Bockhorn	28779	097	93	533-02	02	55
11500	Bischofskamp	0001	0019	0002	0020	525	Fähr-Lobbendorf	28755	052	92	525-02	20	55
11510	Bischofsnadel	0001	0015	0002	0014	111	Altstadt	28195	023	51	111-02	10	54
11530	Bismarckstraße	0000	0000	0002	0014	312	Fesenfeld	28203	006	54	312-01	14	54
11530	Bismarckstraße	0000	0000	0018	0126	312	Fesenfeld	28203	006	54	312-02	14	54
11530	Bismarckstraße	0000	0000	0128	0444	314	Hulsberg	28205	006	54	314-01	14	54
11530	Bismarckstraße	0001	0005	0000	0000	312	Fesenfeld	28203	076	54	312-01	14	54
11530	Bismarckstraße	0025	0109	0000	0000	312	Fesenfeld	28203	076	54	312-04	14	54
11530	Bismarckstraße	0113	0131	0000	0000	312	Fesenfeld	28203	076	54	312-03	14	54
11530	Bismarckstraße	0135	0163	0000	0000	312	Fesenfeld	28203	076	54	312-02	14	54
11530	Bismarckstraße	0187	0225	0000	0000	314	Hulsberg	28205	115	54	314-04	14	54
11530	Bismarckstraße	0301	0307	0000	0000	314	Hulsberg	28205	115	54	314-03	14	54
11530	Bismarckstraße	0331	0355	0000	0000	314	Hulsberg	28205	115	54	314-02	14	54
11550	Bispinger Straße	0001	0009	0002	0040	331	Gartenstadt Vahr	28329	062	65	331-05	19	54
11570	Blankenburger Straße	0001	0033	0004	0038	313	Peterswerder	28205	115	54	313-05	14	54
11590	Blanker Hans	0005	0031	0000	0000	241	Mittelshuchting	28259	105	71	241-02	09	54
11630	Blaufärberstraße	0000	0000	0002	0040	532	Rönnebeck	28777	053	93	532-02	02	55

Straßen-Schlüssel	Straßen, Wege, Plätze (amtliche Bezeichnung)	Hausnr. ungerade von	Hausnr. ungerade bis	Hausnr. gerade von	Hausnr. gerade bis	OT Nr.	Ortsteilname	Postleitzahl	Schule	Polizeirevier	Wahlbezirk	Beirat	Wahlkreis
11630	Blaufärberstraße	0001	0021	0000	0000	532	Rönnebeck	28777	053	93	532-03	02	55
11630	Blaufärberstraße	0029	0045	0000	0000	532	Rönnebeck	28777	053	93	532-01	02	55
11650	Blauholzmühle	0001	0029	0002	0032	514	Lesum	28717	005	91	514-03	04	55
11670	Blaukehlchenweg	0001	0007	0002	0008	436	Hohweg	28219	000	52	436-01	21	55
11680	Bleicherpad	ohne amtliche Bebauung				113	Ostertor	28203	110	51	113-03	10	54
11690	Bleicherstraße	0000	0000	0004	0060	113	Ostertor	28203	110	51	113-04	10	54
11690	Bleicherstraße	0005	0057	0000	0000	113	Ostertor	28203	110	51	113-03	10	54
11700	Blendermannweg	0000	0000	0002	0060	232	Arsten	28279	009	72	232-01	13	54
11710	Blenderstraße	0001	0037	0002	0062	231	Habenhausen	28279	050	72	231-01	13	54
11720	Blexer Straße	0001	0093 A	0004	0092	251	Woltmershausen	28197	100	73	251-01	22	55
11730	Blinkfüer	0005	0025	0002	0032	531	Blumenthal	28779	040	93	531-06	02	55
11750	Blocklander Hemmstraße	0001	0117	0002	0116	411	Blockland	28357	012	53	411-01	01	55
11770	Blocklander Straße	0001	0045	0002	0032	422	Findorff-Bürgerweide	28215	002	53	422-02	05	55
11790	Blockmacherstraße	0001	0021	0002	0036	532	Rönnebeck	28777	053	93	532-02	02	55
11810	Blücherstraße	0001	0005	0002	0006 D	113	Ostertor	28203	110	51	113-02	10	54
11810	Blücherstraße	0007	0015	0008	0016	113	Ostertor	28203	110	51	113-03	10	54
11830	Blühaufweg	0001	0045	0002	0018	443	Ohlenhof	28239	000	55	443-01	06	55
11900	Blumeneck	0001	0019	0002	0014	218	Huckelriede	28201	000	74	218-02	11	54
11910	Blumenhorster Straße	0001	0013	0002	0076	525	Fähr-Lobbendorf	28755	052	92	525-01	20	55
11930	Blumenhorster Weg	ohne amtliche Bebauung				525	Fähr-Lobbendorf	28755	052	92	525-01	20	55
11950	Blumenkamp	0000	0000	0002	0002	515	St. Magnus	28759	116	91	515-02	04	55
11950	Blumenkamp	0005	0023	0004	0010	515	St. Magnus	28759	116	91	515-03	04	55
11970	Blumenstraße	0001	0007	0002	0008	113	Ostertor	28203	023	51	113-02	10	54
11990	Blumenthaler Löh	ohne amtliche Bebauung				531	Blumenthal	28779	040	93	531-02	02	55
12010	Blumenthalstraße	0001	0025	0008	0018	323	Barkhof	28209	029	63	323-01	16	54
12070	Blumenweg (Grolland)	0001	0017	0002	0020	244	Grolland	28259	000	71	244-01	09	54
12053	Blumenweg (In den Wischen)	ohne amtliche Bebauung				444	In den Wischen	28237	000	55	444-01	06	55
12030	Blumenweg (Weidedamm)	ohne amtliche Bebauung				423	Weidedamm	28215	000	53	423-06	05	55
11850	Blütenstraße	0001	0001	0010	0024	432	Steffensweg	28217	085	52	432-02	21	55
11870	Blütenweg	0003	0015	0004	0014	424	In den Hufen	28219	000	53	424-01	05	55
12240	Böblinger Weg	0001	0041	0002	0016	423	Weidedamm	28215	021	53	423-07	05	55
12090	Bocholter Straße	0001	0041	0002	0034	375	Blockdiek	28327	032	62	375-04	15	54
12110	Bochumer Straße	0001	0083	0004	0042	217	Neuenland	28199	065	74	217-01	11	54
12150	Bockelmannsweg	0001	0015	0002	0008	424	In den Hufen	28219	000	53	424-01	05	55
12170	Bockhorner Weg	0000	0000	0014	0018	533	Lüssum-Bockhorn	28779	097	93	533-03	02	55
12170	Bockhorner Weg	0000	0000	0018 B	0022	533	Lüssum-Bockhorn	28779	040	93	533-03	02	55
12170	Bockhorner Weg	0001	0033	0002	0012 C	533	Lüssum-Bockhorn	28779	040	93	533-03	02	55
12170	Bockhorner Weg	0035	0113	0026	0124 C	533	Lüssum-Bockhorn	28779	097	93	533-03	02	55
12170	Bockhorner Weg	0113 A	0197	0126	0222	533	Lüssum-Bockhorn	28779	097	93	533-02	02	55
12190	Bodelschwinghstraße	0001	0023	0004	0004	433	Westend	28217	082	52	433-04	21	55
12210	Bodenheimer Straße	0003	0051	0002	0094	213	Neustadt	28199	064	74	213-03	11	54
12230	Bodenwerderstraße	0001	0019	0002	0018	382	Hastedt	28207	003	61	382-05	07	54
12350	Bogenstraße	0011	0041	0010 A	0042	432	Steffensweg	28217	085	52	432-01	21	55
12250	Böhmestraße	0001	0015	0002	0014	421	Regensburger Straße	28215	002	53	421-04	05	55
12370	Bohnenstraße	0001	0019	0002	0020	113	Ostertor	28203	023	51	113-01	10	54
12390	Bohnenweg (In den Hufen)	0001	0007	0002	0008	424	In den Hufen	28219	000	53	424-01	05	55
12393	Bohnenweg (In den Wischen)	0000	0000	0004	0006	444	In den Wischen	28237	000	55	444-01	06	55
12430	Boikenapfelweg (IdWischen abMittel)	0033	0065	0034	0064	444	In den Wischen	28237	000	55	444-01	06	55
12420	Boikenapfelweg (IdWischen abPappel)	0001	0021	0002	0022	444	In den Wischen	28237	000	55	444-01	06	55
12440	Bokelbergstraße	0000	0000	0026	0030	525	Fähr-Lobbendorf	28755	034	92	525-04	20	55
12440	Bokelbergstraße	0001	0023	0002	0022	525	Fähr-Lobbendorf	28755	034	92	525-03	20	55
12440	Bokelbergstraße	0025	0033	0000	0000	525	Fähr-Lobbendorf	28755	034	92	525-05	20	55
12450	Bokeler Weg	0001	0017	0002	0020	443	Ohlenhof	28239	089	55	443-01	06	55
12470	Bokellandsweg	0001	0023	0002	0022 A	241	Mittelshuchting	28259	105	71	241-05	09	54
12270	Bökenkamp	0001	0013	0002	0022	525	Fähr-Lobbendorf	28755	034	92	525-03	20	55
12480	Bollener Kirchweg	ohne amtliche Bebauung				385	Mahndorf	28307	000	61	385-02	07	54
12490	Bollener Landstraße	0001	0009	0002	0012	385	Mahndorf	28307	081	61	385-02	07	54
12510	Bollener Weg	0003	0017	0002	0012	231	Habenhausen	28279	050	72	231-01	13	54
12530	Bollmannskamp	0001	0017	0006	0018	424	In den Hufen	28219	000	53	424-01	05	55
12550	Bonifaciusstraße	0000	0000	0002	0056	443	Ohlenhof	28239	051	55	443-01	06	55
12550	Bonifaciusstraße	0013	0045	0000	0000	443	Ohlenhof	28239	051	55	443-02	06	55
12570	Bonner Straße	0001	0071	0002	0048	375	Blockdiek	28327	032	62	375-01	15	54
12590	Borcherdingstraße	0001	0013	0002	0010 A	521	Vegesack	28757	013	92	521-02	20	55
12610	Borchershof	0001	0021	0002	0022	241	Mittelshuchting	28259	105	71	241-04	09	54
12630	Borchersweg	0001	0019	0002	0018	113	Ostertor	28203	110	51	113-03	10	54
12650	Borchersweg (In den Hufen)	0001	0015	0002	0016	424	In den Hufen	28219	000	53	424-01	05	55
12670	Borchshöher Feld	0001	0059	0002	0050	523	Schönebeck	28757	111	92	523-01	20	55
12690	Borchshöher Straße	0000	0000	0014	0048	524	Aumund-Hammersbeck	28757	013	92	524-04	20	55
12690	Borchshöher Straße	0000	0000	0052	0066	524	Aumund-Hammersbeck	28757	013	92	524-03	20	55
12690	Borchshöher Straße	0000	0000	0068	0094	524	Aumund-Hammersbeck	28755	018	92	524-03	20	55
12690	Borchshöher Straße	0000	0000	0100	0150	524	Aumund-Hammersbeck	28755	018	92	524-02	20	55
12690	Borchshöher Straße	0000	0000	0154	0168 B	524	Aumund-Hammersbeck	28755	018	92	524-01	20	55
12690	Borchshöher Straße	0001	0009	0002	0012	521	Vegesack	28757	013	92	521-02	20	55
12690	Borchshöher Straße	0017	0061	0000	0000	523	Schönebeck	28757	013	92	523-04	20	55
12690	Borchshöher Straße	0061 A	0147	0000	0000	523	Schönebeck	28755	111	92	523-01	20	55
12710	Borchsholt	0000	0000	0002	0034	523	Schönebeck	28757	111	92	523-01	20	55
12710	Borchsholt	0001	0067	0036	0070	523	Schönebeck	28757	111	92	523-04	20	55
12720	Bordeaux-Straße	0003	0003	0002	0002	383	Hemelingen	28309	008	61	383-04	07	54
12720	Bordeaux-Straße	0011	0011	0010	0010	384	Arbergen	28309	008	61	384-03	07	54
12730	Bordenauer Straße	0001	0011 A	0004	0006	325	Radio Bremen	28211	039	63	325-03	16	54
12290	Bördestraße	0000	0000	0012	0012	514	Lesum	28717	005	91	514-02	04	55
12290	Bördestraße	0001	0013	0004	0010 A	514	Lesum	28717	005	91	514-03	04	55
12290	Bördestraße	0017	0061	0014	0058	514	Lesum	28717	005	91	514-06	04	55
12290	Bördestraße	0065	0135	0060	0130	514	Lesum	28717	005	91	514-01	04	55

Straßen-Schlüssel	Straßen, Wege, Plätze (amtliche Bezeichnung)	Hausnr. ungerade von	Hausnr. ungerade bis	Hausnr. gerade von	Hausnr. gerade bis	OT Nr.	Ortsteilname	Postleitzahl	Schule	Polizeirevier	Wahlbezirk	Beirat	Wahlkreis
12735	Borgfelder Allee	ohne amtliche Bebauung				351	Borgfeld	28357	019	64	351-05	03	54
12740	Borgfelder Deich	0001	0011 A	0002	0012	351	Borgfeld	28357	019	64	351-05	03	54
12740	Borgfelder Deich	0013	0043	0014	0028 D	351	Borgfeld	28357	019	64	351-03	03	54
12750	Borgfelder Heerstraße	0000	0000	0026	0032	351	Borgfeld	28357	019	64	351-03	03	54
12750	Borgfelder Heerstraße	0000	0000	0034	0068	351	Borgfeld	28357	019	64	351-05	03	54
12750	Borgfelder Heerstraße	0001	0037	0006	0024 D	351	Borgfeld	28357	019	64	351-07	03	54
12750	Borgfelder Heerstraße	0039	0059	0000	0000	351	Borgfeld	28357	019	64	351-01	03	54
12770	Borgfelder Landstraße	0001	0027	0002	0042	351	Borgfeld	28357	019	64	351-01	03	54
12790	Borgfelder Straße	0001	0039	0002	0080	422	Findorff-Bürgerweide	28215	002	53	422-01	05	55
12800	Borgwardstraße	0001	0015	0002	0014	231	Habenhausen	28279	050	72	231-03	13	54
12800	Borgwardstraße	0019	0021	0016	0016	233	Kattenturm	28279	050	72	233-01	13	54
12810	Borkener Straße	0001	0011	0002	0024	375	Blockdiek	28327	032	62	375-04	15	54
12830	Borkumstraße	0001	0005	0002	0038	431	Utbremen	28217	002	52	431-01	21	55
12850	Borkumweg	0001	0005	0002	0008	217	Neuenland	28199	000	74	217-01	11	54
12870	Bornstraße	0013	0067	0012	0068	112	Bahnhofsvorstadt	28195	002	51	112-03	10	54
12295	Börsendurchgang	0001	0001	0000	0000	111	Altstadt	28195	023	51	111-02	10	54
12890	Borsteler Straße	0001	0015	0002	0016	371	Ellener Feld	28327	118	62	371-02	15	54
12245	Böschenhof	0001	0019	0002	0018	383	Hemelingen	28309	043	61	383-05	07	54
12300	Böschungsweg	0001	0003	0002	0002 A	218	Huckelriede	28201	000	74	218-01	11	54
12310	Bösestraße	0005	0023	0000	0000	383	Hemelingen	28309	020	61	383-03	07	54
12910	Boskopweg	0001	0053	0002	0060	444	In den Wischen	28237	000	55	444-01	06	55
12930	Boßdorfstraße	0000	0000	0004	0014	218	Huckelriede	28201	024	74	218-05	11	54
12930	Boßdorfstraße	0003	0009	0000	0000	218	Huckelriede	28201	024	74	218-01	11	54
12940	Bossekamp	0147	0189	0146	0188	442	Gröpelingen	28237	000	55	442-01	06	55
12950	Bosseweg	0001	0147	0036	0044	218	Huckelriede	28201	000	74	218-02	11	54
12960	Botschafter-Duckwitz-Platz	ohne amtliche Bebauung				521	Vegesack	28757	013	92	521-04	20	55
12330	Böttcherstraße	0001	0009	0002	0008	111	Altstadt	28195	023	51	111-02	10	54
12970	Bottroper Straße	0000	0000	0002	0048	375	Blockdiek	28327	032	62	375-04	15	54
13010	Bozener Straße	0000	0000	0004	0030	423	Weidedamm	28215	012	53	423-07	05	55
13010	Bozener Straße	0003	0009	0000	0000	423	Weidedamm	28215	012	53	423-06	05	55
13030	Braaklandsweg	0005	0023	0002	0030	241	Mittelshuchting	28259	105	71	241-05	09	54
13050	Brabantstraße	0001	0031	0008	0030	432	Steffensweg	28217	085	52	432-02	21	55
13070	Brahmsstraße	0001	0029	0002	0034	322	Bürgerpark	28209	029	63	322-02	16	54
13090	Braker Straße	0001	0051	0002	0040	434	Walle	28219	085	52	434-03	21	55
13130	Brakkämpe	0001	0031	0002 A	0032 B	244	Grolland	28259	048	71	244-03	09	54
13130	Brakkämpe	0033	0103	0032 C	0076	244	Grolland	28259	048	71	244-02	09	54
13150	Brambusch	0001	0019	0004	0064	521	Vegesack	28757	013	92	521-01	20	55
13170	Bramheide	0001	0071	0006	0030	521	Vegesack	28757	013	92	521-01	20	55
13190	Bramstedter Straße	ohne amtliche Bebauung				443	Ohlenhof	28239	089	55	443-01	06	55
13210	Bramwaldstraße	0001	0019	0002	0042	384	Arbergen	28307	114	61	384-01	07	54
13230	Brandenburger Straße	0025	0027	0002	0048	325	Radio Bremen	28211	039	63	325-02	16	54
13250	Brandenweg	0001	0017	0002	0020	351	Borgfeld	28357	019	64	351-01	03	54
13270	Brandtstraße	0000	0000	0002	0102	422	Findorff-Bürgerweide	28215	002	53	422-04	05	55
13270	Brandtstraße	0001	0099	0000	0000	422	Findorff-Bürgerweide	28215	002	53	422-02	05	55
13290	Brauerstraße	0003	0009	0004	0004	383	Hemelingen	28309	043	61	383-01	07	54
13290	Brauerstraße	0013	0021	0000	0000	383	Hemelingen	28309	043	61	383-04	07	54
13310	Braunellenweg	0001	0009	0002	0010	436	Hohweg	28219	000	52	436-01	21	55
13350	Braunschweiger Straße	0001	0053 B	0002	0054	313	Peterswerder	28205	076	54	313-01	14	54
13350	Braunschweiger Straße	0055	0117	0060	0126	313	Peterswerder	28205	115	54	313-05	14	54
13370	Braunsweg	0007	0017	0004	0014	383	Hemelingen	28309	020	61	383-04	07	54
13390	Braut-Eichen	0003	0029	0006	0040	523	Schönebeck	28757	111	92	523-01	20	55
13410	Brautstraße	0001	0027	0002	0026	211	Alte Neustadt	28199	064	74	211-02	11	54
13430	Brebacher Straße	0000	0000	0006	0026	381	Sebaldsbrück	28309	118	62	381-03	07	54
13430	Brebacher Straße	0001	0033	0000	0000	381	Sebaldsbrück	28309	118	62	381-02	07	54
13450	Bredaer Straße	0001	0021	0004	0084	242	Sodenmatt	28259	129	71	242-02	09	54
13470	Bredenstraße	0011	0017	0002	0018	111	Altstadt	28195	023	51	111-02	10	54
13490	Breedenweg	0035	0037	0034	0040	218	Huckelriede	28201	000	74	218-02	11	54
13510	Bregenzer Straße	0001	0037	0002	0028	421	Regensburger Straße	28215	012	53	421-03	05	55
13570	Breite Straße	0001	0011	0002	0012 D	521	Vegesack	28757	013	92	521-04	20	55
13570	Breite Straße	0013	0033	0014	0036	521	Vegesack	28757	013	92	521-03	20	55
13530	Breitenbachhof	0001	0023 B	0002	0022	443	Ohlenhof	28239	051	55	443-03	06	55
13550	Breitenweg	0001	0027	0002	0026	112	Bahnhofsvorstadt	28195	023	51	112-02	10	54
13550	Breitenweg	0029	0033	0032	0032	112	Bahnhofsvorstadt	28195	002	51	112-02	10	54
13550	Breitenweg	0039	0079	0034	0072	112	Bahnhofsvorstadt	28195	002	51	112-01	10	54
13590	Breloher Weg	ohne amtliche Bebauung				331	Gartenstadt Vahr	28329	000	65	331-05	19	54
13650	Bremer Heerstraße	0001	0051	0008	0032	513	Burgdamm	28719	025	91	513-04	04	55
13660	Bremer Landstraße	0000	0000	0102	0102	513	Burgdamm	28719	085	91	513-03	04	55
13670	Bremer Straße	0001	0019	0002	0018	311	Steintor	28203	110	54	311-03	14	54
13610	Bremerhavener Heerstraße	0003	0019 D	0000	0000	513	Burgdamm	28717	025	91	513-04	04	55
13610	Bremerhavener Heerstraße	0021	0097	0004	0074	513	Burgdamm	28717	025	91	513-05	04	55
13630	Bremerhavener Straße	0000	0000	0062	0062	433	Westend	28219	085	52	433-01	21	55
13630	Bremerhavener Straße	0000	0000	0198	0200	437	Überseestadt	28217	085	52	437-01	21	55
13630	Bremerhavener Straße	0000	0000	0206	0206	434	Walle	28219	085	52	434-01	21	55
13630	Bremerhavener Straße	0000	0000	0208	0302	437	Überseestadt	28217	085	52	437-01	21	55
13630	Bremerhavener Straße	0007	0035	0002	0048	433	Westend	28217	082	52	433-04	21	55
13630	Bremerhavener Straße	0037	0075	0050	0056	433	Westend	28217	085	52	433-01	21	55
13630	Bremerhavener Straße	0081	0161	0082	0180	434	Walle	28219	085	52	434-04	21	55
13630	Bremerhavener Straße	0201	0269	0000	0000	441	Lindenhof	28237	069	55	441-03	06	55
13690	Bremervörder Straße	0001	0045	0002	0068	434	Walle	28219	085	52	434-04	21	55
13720	Brenningstraße	0000	0000	0002	0026	232	Arsten	28279	009	72	232-04	13	54
13720	Brenningstraße	0000	0000	0032 A	0062	233	Kattenturm	28279	112	72	233-01	13	54
13720	Brenningstraße	0117	0117	0000	0000	232	Arsten	28279	112	72	232-04	13	54
13730	Brienzer Straße	0000	0000	0002	0012	373	Tenever	28325	011	62	373-01	15	54
13730	Brienzer Straße	0001	0011	0000	0000	373	Tenever	28325	011	62	373-02	15	54

Straßen-Schlüssel	Straßen, Wege, Plätze (amtliche Bezeichnung)	Hausnr. ungerade		Hausnr. gerade		OT Nr.	Ortsteilname	Postleit-zahl	Schule	Polizei-revier	Wahl-bezirk	Beirat	Wahl-kreis
		von	bis	von	bis								
13750	Briggstraße	0001	0007	0002	0008	532	Rönnebeck	28777	053	93	532-01	02	55
13770	Brigittenweg	0001	0007	0002	0012	218	Huckelriede	28201	000	74	218-01	11	54
13810	Brinkmannstraße	0000	0000	0002	0040	383	Hemelingen	28309	020	61	383-03	07	54
13830	Brinkstraße	0003	0113	0002	0162	435	Osterfeuerberg	28219	099	52	435-01	21	55
13850	Brinkumer Straße	0003	0029	0004	0032	216	Buntentor	28201	065	74	216-02	11	54
13870	Brixener Straße	0001	0029	0002	0022	423	Weidedamm	28215	012	53	423-06	05	55
13890	Bröken	0001	0037	0002	0020	523	Schönebeck	28757	013	92	523-04	20	55
13910	Brokhuchtinger Landstraße	0001	0035 A	0002	0080 A	241	Mittelshuchting	28259	105	71	241-01	09	54
13930	Brokkampweg	0005	0005	0004	0040	511	Burg-Grambke	28719	045	91	511-01	04	55
13950	Brokmerländer Straße	0001	0027	0002	0084	244	Grolland	28259	048	71	244-03	09	54
13970	Brokstraße	0003	0057	0006	0062	311	Steintor	28203	110	54	311-03	14	54
13990	Bromberger Straße	0000	0000	0038	0128	442	Gröpelingen	28237	106	55	442-05	06	55
13990	Bromberger Straße	0000	0000	0130	0166	442	Gröpelingen	28237	106	55	442-04	06	55
13990	Bromberger Straße	0027	0139	0000	0000	442	Gröpelingen	28237	106	55	442-01	06	55
13990	Bromberger Straße	0141	0147	0000	0000	442	Gröpelingen	28237	051	55	442-01	06	55
13990	Bromberger Straße	0155	0193	0168	0174	442	Gröpelingen	28237	051	55	442-04	06	55
14010	Brommyplatz	ohne amtliche Bebauung				313	Peterswerder	28205	076	54	313-01	14	54
14020	Brookweg	0001	0035	0002	0032	218	Huckelriede	28201	000	72	218-02	11	54
14030	Bruchhauser Straße	0001	0089	0002	0086	233	Kattenturm	28277	112	72	233-01	13	54
14050	Bruchstraße	0005	0013	0006	0012	216	Buntentor	28201	024	74	216-02	11	54
14050	Bruchstraße	0015	0029	0014	0024	218	Huckelriede	28201	024	74	218-03	11	54
14070	Bruchweg	0003	0033	0002	0018	383	Hemelingen	28309	043	61	383-05	07	54
14070	Bruchweg	0035	0057	0020	0090	383	Hemelingen	28309	043	61	383-02	07	54
14090	Bruchweide	0003	0003	0002	0004	385	Mahndorf	28307	081	61	385-01	07	54
14110	Bruchwettern	0001 A	0025	0002	0030	351	Borgfeld	28357	019	64	351-02	03	54
14130	Brückenstraße	0001	0031	0010	0040	123	Stadtbrem. Überseehafengebiet	27568	000		123-01	00	55
14120	Brucknerstraße	0001	0015 B	0002	0018	342	Lehe	28359	060	64	342-04	08	54
14150	Brügger Straße	0001	0011	0002	0014	241	Mittelshuchting	28259	129	71	241-06	09	54
14170	Brüggeweg	0001	0043	0002	0042	383	Hemelingen	28309	043	61	383-05	07	54
14170	Brüggeweg	0045	0045	0044	0054	383	Hemelingen	28309	043	61	383-01	07	54
14230	Brummkoben	0001	0029 B	0000	0000	232	Arsten	28279	009	72	232-02	13	54
14250	Brundorfer Weg	0000	0000	0002	0018	445	Oslebshausen	28239	089	57	445-05	06	55
14250	Brundorfer Weg	0001	0017	0000	0000	445	Oslebshausen	28239	089	57	445-03	06	55
14270	Brunnenhofstraße	0001	0013	0002	0010	515	St. Magnus	28717	116	91	515-01	04	55
14290	Brunnenstraße	0003	0037	0002	0036	311	Steintor	28203	110	54	311-04	14	54
14290	Brunnenstraße	0043	0057	0042	0056	311	Steintor	28203	110	54	311-05	14	54
14310	Brunnenweg	0001	0033	0002	0034	436	Hohweg	28219	000	52	436-01	21	55
14330	Bruno-Bürgel-Straße	0011	0023	0002	0102	522	Grohn	28759	014	92	522-01	20	55
14350	Brunostraße	0001	0015	0002	0002	383	Hemelingen	28309	043	61	383-01	07	54
14370	Bruno-Tacke-Straße	0001	0035	0002	0016	325	Radio Bremen	28329	060	65	325-01	16	54
14190	Brünsweg	0001	0015	0002	0022	383	Hemelingen	28309	020	61	383-03	07	54
14200	Brünyweg	0001	0039	0002	0030	234	Kattenesch	28277	007	72	234-02	13	54
14210	Brüsseler Straße	0001	0025	0002	0062	241	Mittelshuchting	28259	105	71	241-05	09	54
14390	Bublitzer Straße	0001	0013	0012	0012	513	Burgdamm	28717	025	91	513-05	04	55
14410	Buchenaustraße	0001	0021	0002	0022	381	Sebaldsbrück	28309	016	65	381-06	07	54
14430	Buchenhof	0001	0007	0002	0006	515	St. Magnus	28759	116	91	515-04	04	55
14450	Buchenstraße	0007	0075	0002	0076	325	Radio Bremen	28211	039	63	325-03	16	54
14470	Buchenweg	0007	0011	0004	0014	327	Gete	28211	000	63	327-03	16	54
14510	Buchfinkenweg (Rablinghausen)	0001	0005	0004	0008	252	Rablinghausen	28197	000	73	252-01	22	55
14580	Büchnerstraße	0001	0043	0002	0036	231	Habenhausen	28279	050	72	231-04	13	54
14530	Buchtstraße	0007	0073	0004	0072	111	Altstadt	28195	023	51	111-02	10	54
14540	Buchweizenweg (Sebaldsbrück)	0001	0015	0002	0014	381	Sebaldsbrück	28309	000	65	381-06	07	54
14535	Buchweizenweg (Woltmershausen)	0003	0007	0004	0006	251	Woltmershausen	28197	000	73	251-03	22	55
14590	Bückeburger Straße	0001	0057	0002	0050	313	Peterswerder	28205	115	54	313-02	14	54
14610	Bückener Straße	0001	0003	0002	0002	372	Ellenerbrok-Schevemoor	28325	035	62	372-07	15	54
14610	Bückener Straße	0005	0007	0004	0008	372	Ellenerbrok-Schevemoor	28325	035	62	372-01	15	54
14640	Bückingstraße	0000	0000	0006	0096	123	Stadtbrem. Überseehafengebiet	27568	000		123-01	00	55
14550	Buddeskamp	0001	0009	0002	0016	243	Kirchhuchting	28259	129	71	243-05	09	54
14570	Buddestraße	0001	0041	0002	0048	422	Findorff-Bürgerweide	28215	002	53	422-02	05	55
15075	Buffkaje	ohne amtliche Bebauung				437	Überseestadt	28217	085	52	437-01	21	55
15090	Bultenweg	0001	0059	0002	0042	373	Tenever	28325	035	62	373-04	15	54
15110	Bulthauptstraße	0000	0000	0002	0042	322	Bürgerpark	28209	029	63	322-01	16	54
15110	Bulthauptstraße	0001	0039	0000	0000	322	Bürgerpark	28209	029	63	322-02	16	54
15130	Bultstraße	0001	0017	0006	0018	383	Hemelingen	28309	020	61	383-03	07	54
15130	Bultstraße	0033	0069	0020	0052	383	Hemelingen	28309	020	61	383-04	07	54
15135	Bundesautobahn A 1	ohne amtliche Bebauung											
15140	Bundesautobahn A 27	ohne amtliche Bebauung											
15141	Bundesautobahn A 270	ohne amtliche Bebauung											
15142	Bundesautobahn A 281	ohne amtliche Bebauung											
15143	Bundesstraße B 6	ohne amtliche Bebauung											
15144	Bundesstraße B 6n	ohne amtliche Bebauung											
15145	Bundesstraße B 74	ohne amtliche Bebauung											
15146	Bundesstraße B 75	ohne amtliche Bebauung											
15150	Bunnsackerweg	0005	0065	0002	0072	231	Habenhausen	28279	050	72	231-01	13	54
15190	Buntentorsdeich	0001	0003	0010	0010	218	Huckelriede	28201	024	74	218-01	11	54
15210	Buntentorsteinweg	0000	0000	0588	0594	218	Huckelriede	28201	024	74	218-01	11	54
15210	Buntentorsteinweg	0001	0019	0000	0000	214	Südervorstadt	28201	065	74	214-01	11	54
15210	Buntentorsteinweg	0021	0045	0010	0268	216	Buntentor	28201	065	74	216-01	11	54
15210	Buntentorsteinweg	0047	0075	0000	0000	216	Buntentor	28201	065	74	216-04	11	54
15210	Buntentorsteinweg	0079	0111	0000	0000	216	Buntentor	28201	065	74	216-03	11	54
15210	Buntentorsteinweg	0113	0119	0000	0000	216	Buntentor	28201	065	74	216-01	11	54
15210	Buntentorsteinweg	0121	0215	0000	0000	216	Buntentor	28201	065	74	216-02	11	54
15210	Buntentorsteinweg	0217	0297	0000	0000	218	Huckelriede	28201	024	74	218-03	11	54
15210	Buntentorsteinweg	0301	0371	0270	0578	218	Huckelriede	28201	024	74	218-05	11	54

Straßen-Schlüssel	Straßen, Wege, Plätze (amtliche Bezeichnung)	Hausnr. ungerade von	Hausnr. ungerade bis	Hausnr. gerade von	Hausnr. gerade bis	OT Nr.	Ortsteilname	Postleitzahl	Schule	Polizeirevier	Wahlbezirk	Beirat	Wahlkreis
15210	Buntentorsteinweg	0373	0545	0000	0000	218	Huckelriede	28201	024	74	218-04	11	54
15230	Burchard-Eden-Straße	0001	0007	0002	0022	321	Neu-Schwachhausen	28213	015	63	321-04	16	54
15250	Burchardstraße	0001	0045	0002	0052	433	Westend	28217	099	52	433-02	21	55
15270	Burgdammer Kirchweg	0001	0043	0002	0048	513	Burgdamm	28717	025	91	513-07	04	55
15280	Burgdammer Mühlenberg	0001	0029	0002	0026	513	Burgdamm	28717	025	91	513-07	04	55
15290	Burgdammer Postweg	0000	0000	0002	0026 A	513	Burgdamm	28717	025	91	513-04	04	55
15290	Burgdammer Postweg	0003	0023	0000	0000	513	Burgdamm	28717	025	91	513-07	04	55
15290	Burgdammer Postweg	0025	0049	0028	0058	513	Burgdamm	28717	025	91	513-05	04	55
15310	Burgdammer Ring	0001	0031	0002	0030	513	Burgdamm	28717	025	91	513-05	04	55
15310	Burgdammer Ring	0033	0059	0030 A	0064	513	Burgdamm	28717	025	91	513-07	04	55
15330	Burgdammer Straße	0001	0037 A	0004	0038	513	Burgdamm	28717	025	91	513-04	04	55
15330	Burgdammer Straße	0037 B	0065	0042	0068	513	Burgdamm	28717	025	91	513-07	04	55
15350	Burger Dorfstraße	0001	0011	0002	0014	511	Burg-Grambke	28719	045	91	511-04	04	55
15370	Burger Heerstraße	0003	0053	0020	0050	511	Burg-Grambke	28719	045	91	511-04	04	55
14660	Bürgermeister-Dehnkamp-Straße	0000	0000	0018	0026	532	Rönnebeck	28777	053	93	532-02	02	55
14660	Bürgermeister-Dehnkamp-Straße	0001	0021	0004	0016 A	531	Blumenthal	28777	053	93	531-04	02	55
14665	Bürgermeister-Dehnkamp-Weg	ohne amtliche Bebauung				532	Rönnebeck	28777	053	93	532-03	02	55
14670	Bürgermeister-Deichmann-Straße	0005	0079	0002	0046	431	Utbremen	28217	082	52	431-02	21	55
14680	Bürgermeister-Ehlers-Platz	ohne amtliche Bebauung				441	Lindenhof	28237	069	55	441-04	06	55
14690	Bürgermeister-Hildebrand-Straße	0000	0000	0002	0010	431	Utbremen	28217	082	52	431-02	21	55
14695	Bürgermeisterin-Mevissen-Weg	0001	0001	0000	0000	111	Altstadt	28195	023	51	111-02	10	54
14700	Bürgermeister-Kaisen-Allee	0000	0000	0032	0034	351	Borgfeld	28357	019	64	351-07	03	54
14700	Bürgermeister-Kaisen-Allee	0021	0171	0134	0170	351	Borgfeld	28357	019	64	351-06	03	54
14710	Bürgermeister-Kürten-Straße	0007	0039	0002	0040	531	Blumenthal	28779	040	93	531-01	02	55
14730	Bürgermeister-Mohr-Weg	0001	0021	0002	0036	233	Kattenturm	28277	007	72	233-04	13	54
14730	Bürgermeister-Mohr-Weg	0023	0041	0038	0060	233	Kattenturm	28277	007	72	233-05	13	54
14740	Bürgermeister-Noltenius-Straße	0003	0009	0002	0014	124	Neustädter Hafen	28197	101	73	124-01	22	55
14750	Bürgermeister-Reuter-Straße	0001	0025	0002	0036	335	Neue Vahr Südost	28327	127	65	335-02	19	54
14770	Bürgermeister-Schoene-Straße	0001	0019	0004	0046	324	Riensberg	28213	015	63	324-02	16	54
14780	Bürgermeister-Smidt-Brücke	ohne amtliche Bebauung				111	Altstadt	28195	000	51		10	54
14780	Bürgermeister-Smidt-Brücke	ohne amtliche Bebauung				211	Alte Neustadt	28199	000	74	211-02	11	54
14790	Bürgermeister-Smidt-Straße	0003	0035	0016	0036	112	Bahnhofsvorstadt	28195	023	51	112-02	10	54
14790	Bürgermeister-Smidt-Straße	0041	0069	0038	0082	112	Bahnhofsvorstadt	28195	023	51	112-03	10	54
14790	Bürgermeister-Smidt-Straße	0095	0095	0000	0000	111	Altstadt	28195	023	51	111-01	10	54
14790	Bürgermeister-Smidt-Straße	0099	0123	0088	0132	111	Altstadt	28195	023	51	111-02	10	54
14800	Bürgermeister-Spitta-Allee	0000	0000	0002	0032	325	Radio Bremen	28329	060	65	325-01	16	54
14800	Bürgermeister-Spitta-Allee	0000	0000	0034	0034	341	Horn	28329	060	65	341-03	08	54
14800	Bürgermeister-Spitta-Allee	0000	0000	0036	0042	325	Radio Bremen	28329	060	65	325-01	16	54
14800	Bürgermeister-Spitta-Allee	0000	0000	0050	0062 E	325	Radio Bremen	28329	039	65	325-01	16	54
14800	Bürgermeister-Spitta-Allee	0001	0031 A	0000	0000	325	Radio Bremen	28329	039	63	325-01	16	54
14800	Bürgermeister-Spitta-Allee	0033	0047	0000	0000	325	Radio Bremen	28329	039	63	325-02	16	54
14803	Bürgermeister-Wittgenstein-Straße	0001	0001	0002	0008	521	Vegesack	28757	014	92	521-03	20	55
14810	Bürgerpark-Elisen Stiftung	0001	0001	0000	0000	322	Bürgerpark	28209	002	63	322-01	16	54
14830	Bürgerpark-Kaffeehaus	0001	0001	0000	0000	322	Bürgerpark	28209	002	63	322-01	16	54
14930	Bürgerpark-Meierei	0001	0001	0000	0000	321	Neu-Schwachhausen	28209	015	63	321-01	16	54
14950	Bürgerpark-Meierei Villa	0001	0001	0000	0000	321	Neu-Schwachhausen	28209	015	63	321-01	16	54
14850	Bürgerpark-Parkhotel	0001	0003	0000	0000	322	Bürgerpark	28209	002	63	322-01	16	54
14890	Bürgerpark-Schießhaus	0001	0001	0000	0000	321	Neu-Schwachhausen	28209	015	63	321-01	16	54
14870	Bürgerpark-Schweizerhaus	0001	0001	0000	0000	322	Bürgerpark	28209	002	63	322-01	16	54
14910	Bürgerpark-Waldschlößchen	0001	0001	0000	0000	321	Neu-Schwachhausen	28209	015	63	321-01	16	54
14970	Bürgerpark-Wätjenhaus	0001	0001	0000	0000	321	Neu-Schwachhausen	28209	015	63	321-01	16	54
14990	Bürgerpark-Wildhaus	0001	0001	0000	0000	321	Neu-Schwachhausen	28209	015	63	321-01	16	54
15010	Bürgerstraße	0001	0011	0008	0010	111	Altstadt	28195	023	51	111-02	10	54
15030	Bürgerweide	ohne amtliche Bebauung				422	Findorff-Bürgerweide	28209	002	53	422-02	05	55
15040	Bürgerwohlsweg	0001	0019 A	0002	0018	423	Weidedamm	28215	012	53	423-01	05	55
15040	Bürgerwohlsweg	0021	0143	0020	0142	423	Weidedamm	28215	021	53	423-01	05	55
15390	Burgwall	0000	0000	0002	0010	531	Blumenthal	28779	040	93	531-02	02	55
15410	Burgweg	0003	0007	0002	0006	531	Blumenthal	28779	040	93	531-02	02	55
15430	Burhaver Straße	0001	0029	0002	0024	251	Woltmershausen	28197	101	73	251-06	22	55
15450	Buschdeel	0001	0017	0008	0018	532	Rönnebeck	28777	053	93	532-03	02	55
15452	Buschhöhe	0000	0000	0002	0010	343	Lehesterdeich	28357	096	64	343-01	08	54
15470	Buschkamp	0001	0009	0002	0008	343	Lehesterdeich	28357	096	64	343-04	08	54
15490	Buschmannsweg	ohne amtliche Bebauung				511	Burg-Grambke	28719	045	91	511-04	04	55
15530	Busestraße	0000	0000	0002	0038	321	Neu-Schwachhausen	28213	015	63	321-01	16	54
15530	Busestraße	0003	0055	0000	0000	321	Neu-Schwachhausen	28213	015	63	321-04	16	54
15530	Busestraße	0057 A	0099	0042	0098	321	Neu-Schwachhausen	28213	015	63	321-02	16	54
15550	Bussardweg	0001	0011	0002	0008	436	Hohweg	28219	000	52	436-01	21	55
15570	Butendieker Landstraße	0000	0000	0002	0008	351	Borgfeld	28357	019	64	351-01	03	54
15570	Butendieker Landstraße	0015	0061	0000	0000	351	Borgfeld	28357	019	64	351-04	03	54
15590	Butenlake	0001	0005	0002	0020	372	Ellenerbrok-Schevemoor	28325	035	62	372-06	15	54
15610	Butjadinger Straße	0000	0000	0030	0070	251	Woltmershausen	28197	101	73	251-08	22	55
15610	Butjadinger Straße	0001	0009	0000	0000	251	Woltmershausen	28197	100	73	251-06	22	55
15610	Butjadinger Straße	0021	0037	0010	0020	251	Woltmershausen	28197	101	73	251-06	22	55
15610	Butjadinger Straße	0039	0063	0000	0000	251	Woltmershausen	28197	101	73	251-07	22	55
15620	Butjerweg	0001	0025	0002	0016	436	Hohweg	28219	000	52	436-01	21	55
15630	Butlandskamp	0001	0041	0002	0040	351	Borgfeld	28357	019	64	351-02	03	54
15650	Butlandsweg	0001	0013	0002	0010	351	Borgfeld	28357	019	64	351-02	03	54
15070	Bütower Straße	0001	0023	0030	0032	514	Lesum	28717	005	91	514-01	04	55
15660	Butterblumenweg	0001	0021	0002	0020	444	In den Wischen	28237	000	55	444-01	06	55
15670	Buxtehuder Straße	0001	0037	0002	0044	442	Gröpelingen	28237	106	55	442-03	06	55
15690	Buxtorffstraße	0001	0041	0002	0030	321	Neu-Schwachhausen	28213	015	63	321-03	16	54
15700	Bydolekstraße	0001	0007	0002	0012	522	Grohn	28759	014	92	522-02	20	55
15710	Cäcilienweg	0001	0007 A	0002	0008	218	Huckelriede	28201	000	74	218-01	11	54
15730	Cäcilienweg I	0035	0049	0022	0048	424	In den Hufen	28219	000	53	424-01	05	55

Straßen-Schlüssel	Straßen, Wege, Plätze (amtliche Bezeichnung)	Hausnr. ungerade		Hausnr. gerade		OT Nr.	Ortsteilname	Postleitzahl	Schule	Polizeirevier	Wahlbezirk	Beirat	Wahlkreis
		von	bis	von	bis								
15750	Cäcilienweg II	0001	0045	0002	0042	424	In den Hufen	28219	000	53	424-01	05	55
15770	Calvillapfelweg	0001	0045	0002	0046	444	In den Wischen	28237	000	55	444-01	06	55
15790	Calvinstraße	0001	0139	0002	0048	433	Westend	28217	082	52	433-03	21	55
15810	Camminer Straße	0003	0017	0002	0020	513	Burgdamm	28717	025	91	513-07	04	55
80001	Camp 1	0001	0013	0002	0012	232	Arsten	28279	000	72	232-02	13	54
80002	Camp 2	0001	0007	0002	0008	232	Arsten	28279	000	72	232-02	13	54
80003	Camp 3	0001	0007	0002	0006	232	Arsten	28279	000	72	232-02	13	54
80004	Camp 4	0001	0009	0002	0008	232	Arsten	28279	000	72	232-02	13	54
80005	Camp 5	0001	0007	0002	0008	232	Arsten	28279	000	72	232-02	13	54
80006	Camp 6	0001	0009	0002	0008	232	Arsten	28279	000	72	232-02	13	54
80007	Camp 7	0001	0007	0002	0006	232	Arsten	28279	000	72	232-02	13	54
80008	Camp 8	0001	0005	0002	0004	232	Arsten	28279	000	72	232-02	13	54
80009	Camp 9	0001	0005	0002	0006	232	Arsten	28279	000	72	232-02	13	54
80010	Camp 10	0001	0005	0002	0006	232	Arsten	28279	000	72	232-02	13	54
80011	Camp 11	0001	0005	0002	0004	232	Arsten	28279	000	72	232-02	13	54
80012	Camp 12	0001	0009	0002	0010	232	Arsten	28279	000	72	232-02	13	54
80013	Camp 13	0001	0009	0002	0010	232	Arsten	28279	000	72	232-02	13	54
80014	Camp 14	0001	0007	0002	0006	232	Arsten	28279	000	72	232-02	13	54
80015	Camp 15	0001	0005	0002	0006	232	Arsten	28279	000	72	232-02	13	54
15815	Campus Ring	0001	0015	0004	0012	522	Grohn	28759	116	92	522-01	20	55
15820	Carl-Benz-Straße	0013	0029	0024	0030	122	Industriehäfen	28237	045	91	122-01	06	55
15830	Carl-Dannemann-Weg	0000	0000	0008 D	0008 D	36	Oberneuland	28355	087	64	360-02	12	54
15830	Carl-Dannemann-Weg	0001	0009	0002	0008 A	36	Oberneuland	28355	087	64	360-07	12	54
15850	Carl-Francke-Straße	0003	0003	0028	0052	212	Hohentor	28199	088	73	212-01	11	54
15850	Carl-Francke-Straße	0055	0055	0000	0000	217	Neuenland	28199	088	73	217-01	11	54
15870	Carl-Friedrich-Gauß-Straße	0001	0079 F	0000	0000	343	Lehesterdeich	28357	096	64	343-03	08	54
15870	Carl-Friedrich-Gauß-Straße	0081	0081	0002	0122	343	Lehesterdeich	28357	096	64	343-08	08	54
15890	Carl-Goerdeler-Straße	0001	0179	0002	0042	335	Neue Vahr Südost	28327	127	65	335-01	19	54
15910	Carl-Hurtzig-Straße	0000	0000	0036	0062	241	Mittelshuchting	28259	105	71	241-04	09	54
15910	Carl-Hurtzig-Straße	0001	0063	0002	0028	241	Mittelshuchting	28259	105	71	241-03	09	54
15912	Carl-Katz-Straße	0000	0000	0002	0100	232	Arsten	28279	009	72	232-05	13	54
15920	Carl-Krohne-Straße	0013	0031	0014	0030	445	Oslebshausen	28239	089	55	445-01	06	55
15930	Carl-Linde-Straße	0001	0027	0002	0024	343	Lehesterdeich	28357	096	64	343-03	08	54
15950	Carl-Ronning-Straße	0001	0017	0002	0010	111	Altstadt	28195	023	51	111-02	10	54
15970	Carl-Schurz-Straße	0000	0000	0002	0078	326	Schwachhausen	28209	029	63	326-01	16	54
15970	Carl-Schurz-Straße	0001	0087	0000	0000	326	Schwachhausen	28209	029	63	326-02	16	54
15970	Carl-Schurz-Straße	0103	0125	0082	0098	322	Bürgerpark	28209	029	63	322-01	16	54
15990	Carl-Severing-Straße	0001	0007	0002	0064	332	Neue Vahr Nord	28329	094	65	332-03	19	54
15990	Carl-Severing-Straße	0009	0015	0000	0000	332	Neue Vahr Nord	28329	094	65	332-04	19	54
15990	Carl-Severing-Straße	0017	0081	0000	0000	332	Neue Vahr Nord	28329	094	65	332-03	19	54
16000	Carl-Stockhinger-Straße	0001	0007	0002	0006	251	Woltmershausen	28197	048	73	251-03	22	55
16002	Carl-Teichmann-Weg	0001	0043	0002	0056	36	Oberneuland	28325	035	62	360-08	12	54
16010	Carl-Zeiss-Straße	0001	0003	0002	0002	343	Lehesterdeich	28357	096	64	343-08	08	54
16010	Carl-Zeiss-Straße	0005	0015	0004	0014	343	Lehesterdeich	28357	096	64	343-03	08	54
16015	Caroline-Herschel-Straße	0001	0001	0000	0000	342	Lehe	28359	060	64	342-01	08	54
16040	Carsten-Dreßler-Straße	0000	0000	0002	0020	232	Arsten	28279	009	72	232-06	13	54
16040	Carsten-Dreßler-Straße	0001	0019	0000	0000	232	Arsten	28279	009	72	232-01	13	54
16045	Cato-Bontjes-van-Beek-Platz	ohne amtliche Bebauung				233	Kattenturm	28277	007	72	233-02	13	54
16050	Celler Straße	0003	0059	0002	0062	313	Peterswerder	28205	076	54	313-01	14	54
16055	Celsiusstraße	0001	0001	0004	0004	342	Lehe	28359	060	64	342-01	08	54
16060	Champignonweg	0001	0005	0002	0022	381	Sebaldsbrück	28329	000	65	381-06	07	54
16070	Charlottenburger Straße	0000	0000	0006	0006	325	Radio Bremen	28211	039	63	325-01	16	54
16070	Charlottenburger Straße	0011	0011	0000	0000	325	Radio Bremen	28211	039	63	325-04	16	54
16090	Charlottenstraße	0001	0027	0002	0028	113	Ostertor	28203	023	51	113-04	10	54
16100	Charlotte-Wolff-Allee	0005	0007	0010	0010	514	Lesum	28717	005	91	514-05	04	55
16110	Chaukenhügel	0001	0013	0000	0000	515	St. Magnus	28759	116	91	515-02	04	55
16110	Chaukenhügel	0015	0037	0002	0024	515	St. Magnus	28759	116	91	515-03	04	55
16130	Chemnitzer Straße	0001	0015	0004	0022	423	Weidedamm	28215	002	53	423-03	05	55
16120	Chimangoweg	0001	0015	0002	0014	233	Kattenturm	28277	000	72	233-01	13	54
16150	Christernstraße	0000	0000	0050	0112	383	Hemelingen	28309	043	61	383-05	07	54
16150	Christernstraße	0005	0121	0002	0048	383	Hemelingen	28309	043	61	383-01	07	54
16152	Christian-Holsten-Weg	0001	0031	0002	0012	351	Borgfeld	28357	019	64	351-06	03	54
16155	Christian-Seebade-Straße	0001	0147	0014	0120	232	Arsten	28279	050	72	232-06	13	54
16160	Christianweg	ohne amtliche Bebauung				218	Huckelriede	28201	000	74	218-01	11	54
16170	Christmannsweg	0001	0019	0002	0002	218	Huckelriede	28201	000	74	218-02	11	54
16190	Christophweg	0001	0015 A	0002	0016	218	Huckelriede	28201	000	74	218-01	11	54
16210	Christrosenweg	0001	0005 C	0002	0008 A	436	Hohweg	28219	000	52	436-01	21	55
16230	Chrysanthemenweg (Hohweg)	0001	0025	0002	0024	436	Hohweg	28219	000	52	436-01	21	55
16250	Chrysanthemenweg (In den Hufen)	0001	0029	0002	0030	424	In den Hufen	28219	000	53	424-01	05	55
16270	Clamersdorfer Straße	0000	0000	0004	0032	523	Schönebeck	28757	111	92	523-02	20	55
16270	Clamersdorfer Straße	0001	0047	0034	0070	523	Schönebeck	28757	111	92	523-03	20	55
16272	Claudius-Dornier-Straße	0015	0015	0000	0000	217	Neuenland	28199	065	74	217-01	11	54
16290	Claudiusstraße	0001	0001	0002	0012	216	Buntentor	28201	065	74	216-02	11	54
16310	Claus-Bartels-Straße	0000	0000	0004	0012	384	Arbergen	28307	008	61	384-04	07	54
16310	Claus-Bartels-Straße	0005	0011	0000	0000	384	Arbergen	28307	008	61	384-03	07	54
16330	Clausewitzstraße	0001	0043	0002	0042	325	Radio Bremen	28211	039	63	325-04	16	54
16350	Claus-Hinrich-Straße	0001	0023	0002	0022	522	Grohn	28759	014	92	522-01	20	55
16370	Claussenstraße	0001	0025	0002	0042	326	Schwachhausen	28209	029	63	326-01	16	54
16390	Clausthaler Straße	0000	0000	0002	0036	313	Peterswerder	28205	115	54	313-06	14	54
16390	Clausthaler Straße	0001	0039	0000	0000	313	Peterswerder	28205	115	54	313-05	14	54
16410	Claus-von-Lübken-Straße	0001	0019	0004	0004	534	Farge	28777	036	93	534-01	02	55
16412	Clematisweg	0013	0013	0012	0012	251	Woltmershausen	28197	000	73	251-07	22	55
16430	Clemenswerth	0001	0029	0002	0028	383	Hemelingen	28309	114	61	383-02	07	54
16440	Cloppenburger Straße	0001	0009	0002	0012	251	Woltmershausen	28197	101	73	251-07	22	55

Straßen-Schlüssel	Straßen, Wege, Plätze (amtliche Bezeichnung)	Hausnr. ungerade von	Hausnr. ungerade bis	Hausnr. gerade von	Hausnr. gerade bis	OT Nr.	Ortsteilname	Postleitzahl	Schule	Polizeirevier	Wahlbezirk	Beirat	Wahlkreis
16450	Coburger Straße	0001	0003	0002	0004	424	In den Hufen	28219	000	53	424-01	05	55
16490	Coccejusstraße	0001	0015	0002	0002	321	Neu-Schwachhausen	28213	015	63	321-04	16	54
16500	Coesfelder Straße	0001	0137	0002	0032	375	Blockdiek	28327	032	62	375-01	15	54
16505	College Ring	0003	0005 C	0002	0004 C	522	Grohn	28759	116	92	522-01	20	55
16505	College Ring	0007	0007 D	0006	0006 C	515	St. Magnus	28759	116	92	515-03	04	55
16505	College Ring	0009	0009	0008	0010	522	Grohn	28759	116	92	522-01	20	55
16510	Colmarer Straße	0001	0045	0002	0044	327	Gete	28211	006	63	327-04	16	54
16530	Colshornstraße	0001	0027	0002	0036	384	Arbergen	28307	008	61	384-04	07	54
16530	Colshornstraße	0031	0083	0042	0080	384	Arbergen	28307	008	61	384-03	07	54
16581	Columbuskaje	0001	0001	0002	0002	123	Stadtbrem. Überseehafengebiet		000		123-01	00	55
16590	Columbusstraße	0001	0061	0002	0084	432	Steffensweg	28217	085	52	432-01	21	55
16605	Conrad-Gill-Straße	0001	0015	0002	0036	524	Aumund-Hammersbeck	28755	018	92	524-04	20	55
16610	Constantin-Frick-Straße	0001	0001	0000	0000	112	Bahnhofsvorstadt	28195	023	51	112-02	10	54
16620	Containerstraße	0011	0015	0010	0012	124	Neustädter Hafen	28197	101	73	124-01	22	55
16630	Contrescarpe	0001	0037	0002	0040	113	Ostertor	28203	023	51	113-04	10	54
16630	Contrescarpe	0045	0097	0046	0098	112	Bahnhofsvorstadt	28195	023	51	112-02	10	54
16630	Contrescarpe	0101	0111	0102	0112	112	Bahnhofsvorstadt	28195	023	51	112-03	10	54
16630	Contrescarpe	0117	0143	0118	0144	112	Bahnhofsvorstadt	28195	002	51	112-03	10	54
16650	Cord-Cöper-Straße	0001	0015	0002	0016	524	Aumund-Hammersbeck	28755	052	92	524-05	20	55
16670	Cord-Steding-Straße	0007	0037	0004	0036	531	Blumenthal	28779	040	93	531-02	02	55
16680	Corintostraße	0001	0055	0002	0042	232	Arsten	28279	112	72	232-04	13	54
16690	Corneliaweg	0001	0007	0002	0006	218	Huckelriede	28201	000	74	218-01	11	54
16692	Cornelius-Edzard-Straße	0001	0025	0010	0010	217	Neuenland	28199	065	74	217-01	11	54
16695	Cornusweg	0000	0000	0002	0010	444	In den Wischen	28237	000	55	444-01	06	55
16700	Corssengang	ohne amtliche Bebauung				111	Altstadt	28195	002	51	111-01	10	54
16710	Corveystraße	0001	0017	0000	0000	421	Regensburger Straße	28215	012	53	421-01	05	55
16730	Cox-Orange-Weg (IdWischen abMittel)	0037	0067	0036	0066	444	In den Wischen	28237	000	55	444-01	06	55
16720	Cox-Orange-Weg (IdWischen abPappel)	0003	0025	0002 A	0026	444	In den Wischen	28237	000	55	444-01	06	55
16750	Cranzer Straße	0000	0000	0002	0034	532	Rönnebeck	28777	053	93	532-01	02	55
16750	Cranzer Straße	0007	0057	0000	0000	533	Lüssum-Bockhorn	28777	053	93	533-06	02	55
16770	Crüsemannallee	0001	0049	0002	0054	321	Neu-Schwachhausen	28213	015	63	321-04	16	54
16770	Crüsemannallee	0051	0069	0060	0084	321	Neu-Schwachhausen	28213	015	63	321-01	16	54
16790	Curiestraße	0000	0000	0002	0002 A	343	Lehesterdeich	28357	028	64	343-07	08	54
16790	Curiestraße	0001	0013	0004	0086	343	Lehesterdeich	28357	028	64	343-07	08	54
16790	Curiestraße	0015	0025	0002 B	0002 B	343	Lehesterdeich	28357	028	64	343-03	08	54
16810	Cuxhavener Straße	0003	0045	0008	0044	437	Überseestadt	28217	085	52	437-01	21	55
16820	Dachsweg	0001	0053	0002	0020	375	Blockdiek	28327	000	62	375-04	15	54
16840	Dagiweg	0001	0007	0002	0006	332	Neue Vahr Nord	28329	000	65	332-02	19	54
16910	Dahlienweg (Hohweg)	0001	0023	0002	0024	436	Hohweg	28219	000	52	436-01	21	55
16850	Dahlienweg (In den Hufen)	0001	0035	0002	0036	424	In den Hufen	28219	000	53	424-01	05	55
16870	Dahlienweg (Rablinghausen)	0001	0005	0002	0008	252	Rablinghausen	28197	000	73	252-02	22	55
16930	Dahlienweg (Woltmershausen)	0035	0079	0036	0080	251	Woltmershausen	28197	000	73	251-03	22	55
16950	Dahlwas	0011	0021 B	0004	0030	384	Arbergen	28307	008	61	384-03	07	54
16970	Dahnkenweg	0001	0047	0002	0046	218	Huckelriede	28201	000	74	218-02	11	54
16980	Damaschkestraße	0001	0029	0002	0014	385	Mahndorf	28307	081	61	385-01	07	54
16990	Dammerbergstraße	0001	0009	0002	0008	383	Hemelingen	28309	114	61	383-02	07	54
16990	Dammerbergstraße	0011	0013	0010	0014	383	Hemelingen	28309	020	61	383-02	07	54
17010	Dammweg	0001	0037	0002	0036	327	Gete	28211	006	63	327-05	16	54
17030	Dangaster Straße	0001	0021	0002	0014 A	251	Woltmershausen	28197	101	73	251-05	22	55
17040	Daniel-Jacobs-Allee	0000	0000	0006	0092	351	Borgfeld	28357	049	64	351-03	03	54
17040	Daniel-Jacobs-Allee	0001	0003	0000	0000	351	Borgfeld	28357	049	64	351-05	03	54
17050	Daniel-Von-Büren-Straße	0001	0009	0002	0054	112	Bahnhofsvorstadt	28195	002	51	112-01	10	54
17050	Daniel-Von-Büren-Straße	0011	0029	0000	0000	112	Bahnhofsvorstadt	28195	002	51	112-03	10	54
17070	Dannhausenweg	0001	0049	0002 A	0068	218	Huckelriede	28201	000	74	218-02	11	54
17080	Dantzweg	0000	0000	0002	0058	231	Habenhausen	28279	050	72	231-03	13	54
17090	Danziger Straße	0001	0011	0002	0022	441	Lindenhof	28237	069	55	441-01	06	55
17100	Dasbacher Straße	0001	0027	0002	0030	384	Arbergen	28307	008	61	384-02	07	54
17105	Dauelser Straße	0021	0043	0002	0054	372	Ellenerbrok-Schevemoor	28325	118	62	372-05	15	54
16830	Däumlingweg	0001	0019	0002	0022	218	Huckelriede	28201	000	72	218-02	11	54
17110	Daverdener Straße	0001	0023	0002	0028	371	Ellener Feld	28327	118	62	371-02	15	54
17130	Davoser Straße	0000	0000	0058	0072 B	372	Ellenerbrok-Schevemoor	28325	090	62	372-04	15	54
17130	Davoser Straße	0000	0000	0076	0076	372	Ellenerbrok-Schevemoor	28325	090	62	372-03	15	54
17130	Davoser Straße	0051	0069	0000	0000	373	Tenever	28325	090	62	373-03	15	54
17200	De Deelte Weg	0001	0051	0002	0024	218	Huckelriede	28201	000	72	218-02	11	54
17340	De Kreienbarg	0009	0009	0002	0022	535	Rekum	28777	036	93	535-02	02	55
17150	Debstedter Straße	0000	0000	0002	0008	441	Lindenhof	28237	069	55	441-01	06	55
17170	Dechanatstraße	0001	0015	0000	0000	111	Altstadt	28195	023	51	111-02	10	54
17190	Dechtestraße	0001	0029	0002	0026	385	Mahndorf	28307	081	61	385-02	07	54
17210	Dedesdorfer Straße	0001	0039	0002	0034	434	Walle	28219	085	52	434-03	21	55
17215	Dehlwesweg	ohne amtliche Bebauung				351	Borgfeld	28357	019	64	351-01	03	54
17230	Deichbruchstraße	0001	0041	0002	0042	382	Hastedt	28207	003	61	382-06	07	54
17240	Deichgrafenweg	0001	0021	0002	0018	241	Mittelshuchting	28259	105	71	241-02	09	54
17250	Deichhauser Weg	0001	0011	0002	0012	244	Grolland	28259	048	71	244-03	09	54
17260	Deichland	0001	0161	0002	0042	231	Habenhausen	28279	050	72	231-01	13	54
17270	Deichschartweg	0013	0047	0012	0048	218	Huckelriede	28201	024	74	218-01	11	54
17290	Deichstraße	0001	0015	0002	0016	113	Ostertor	28203	110	51	113-03	10	54
17310	Deichweg	0001	0023	0002	0012	514	Lesum	28717	005	91	514-03	04	55
17320	Deichweg (Woltmershausen)	0000	0000	0054	0066	251	Woltmershausen	28197	000	73	251-03	22	55
17330	Deisterstraße	0001	0035	0002	0044	384	Arbergen	28307	008	61	384-01	07	54
17350	Delbrückstraße	0001	0015	0002	0018	323	Barkhof	28209	029	63	323-01	16	54
17370	Delfter Straße	0001	0015	0000	0000	242	Sodenmatt	28259	129	71	242-02	09	54
17370	Delfter Straße	0017	0025	0008	0024	242	Sodenmatt	28259	129	71	242-01	09	54
17390	Deliusweg	0001	0037	0002	0054	341	Horn	28359	060	64	341-03	08	54
17420	Dellfeld	0001	0019 A	0002	0020	231	Habenhausen	28279	050	72	231-05	13	54

Straßen-Schlüssel	Straßen, Wege, Plätze (amtliche Bezeichnung)	Hausnr. ungerade von	Hausnr. ungerade bis	Hausnr. gerade von	Hausnr. gerade bis	OT Nr.	Ortsteilname	Postleitzahl	Schule	Polizeirevier	Wahlbezirk	Beirat	Wahlkreis
17420	Dellfeld	0021	0039	0000	0000	231	Habenhausen	28279	050	72	231-03	13	54
17430	Delmenhorster Straße	0001	0063	0002	0070	251	Woltmershausen	28197	101	73	251-05	22	55
17450	Delmenhorster Weg	0001	0149	0002	0148	217	Neuenland	28199	000	74	217-01	11	54
17470	Delmestraße	0001	0001	0002	0020	213	Neustadt	28199	064	74	213-02	11	54
17470	Delmestraße	0005	0007	0000	0000	213	Neustadt	28199	064	74	213-01	11	54
17470	Delmestraße	0021	0119	0020 A	0150	213	Neustadt	28199	064	74	213-05	11	54
17470	Delmestraße	0121	0153	0000	0000	213	Neustadt	28199	064	74	213-04	11	54
17475	Delmeweg	0001	0009	0002	0008	252	Rablinghausen	28197	000	73	252-01	22	55
17480	Demminer Straße	0003	0015	0002	0008	514	Lesum	28717	005	91	514-06	04	55
17490	Den Haager Straße	0000	0000	0002	0058	242	Sodenmatt	28259	129	71	242-01	09	54
17490	Den Haager Straße	0001	0029	0000	0000	242	Sodenmatt	28259	129	71	242-02	09	54
17510	Depkenstraße	0001	0035	0002	0048	324	Riensberg	28213	015	63	324-04	16	54
17530	Der Alte Deich	0001	0017	0002	0030 A	436	Hohweg	28219	106	52	436-01	21	55
17560	Der Brokkolkweg	ohne amtliche Bebauung				351	Borgfeld	28357	019	64	351-04	03	54
17571	Der Halmerweg (Seehausen)	ohne amtliche Bebauung				261	Seehausen	28197	000	73	261-01	17	55
17580	Der Landweg	ohne amtliche Bebauung				512	Werderland	28719	025	91	512-01	04	55
17582	Der Langenkampsweg	ohne amtliche Bebauung				261	Seehausen	28197	117	73	261-01	17	55
17585	Der Neue Querdamm	ohne amtliche Bebauung				512	Werderland	28719	000	91	512-01	04	55
17595	Der Schirmdeich	0021	0023	0020	0024	436	Hohweg	28219	106	52	436-01	21	55
17600	Der Schlekenweg	ohne amtliche Bebauung				511	Burg-Grambke	28719	000	91	511-03	04	55
17602	Der Sieldeich	ohne amtliche Bebauung				233	Kattenturm	28277	024	72	233-05	13	54
17604	Der Weideweg	0005	0005	0006	0006	351	Borgfeld	28357	019	64	351-04	03	54
17570	Derfflingerstraße	0001	0047	0002	0034	433	Westend	28217	099	52	433-01	21	55
17610	Dessauerstraße	0001	0027	0002	0006	433	Westend	28217	099	52	433-01	21	55
17630	Detmolder Straße	0001	0017	0002	0042	382	Hastedt	28207	003	61	382-05	07	54
17650	Devekamp	0009	0083	0002	0054	343	Lehesterdeich	28357	096	64	343-04	08	54
17660	Diamantfasanweg	0001	0035	0002	0034	233	Kattenturm	28277	000	72	233-01	13	54
17675	Dibberser Straße	0003	0021	0002	0054	234	Kattenesch	28277	007	72	234-01	13	54
17680	Dickhutweg	0000	0000	0002	0022	232	Arsten	28279	112	72	232-01	13	54
17690	Dickstielweg	0001	0039	0002	0044	444	In den Wischen	28237	000	55	444-01	06	55
17710	Diedrich-Rebetje-Straße	0001	0015	0002	0022	522	Grohn	28759	014	92	522-02	20	55
17730	Diedrich-Schierholz-Straße	0000	0000	0002	0032	534	Farge	28777	036	93	534-02	02	55
17730	Diedrich-Schierholz-Straße	0001	0029	0000	0000	534	Farge	28777	036	93	534-01	02	55
17750	Diedrich-Speckmann-Straße	0001	0027	0002	0032	524	Aumund-Hammersbeck	28755	018	92	524-02	20	55
17770	Diedrich-Steilen-Straße	0015	0031	0002	0076	525	Fähr-Lobbendorf	28755	052	92	525-02	20	55
17790	Diedrich-Wilkens-Straße	0001	0057	0002	0106	383	Hemelingen	28309	043	61	383-01	07	54
17810	Diekswürden	0001	0009	0002	0002	351	Borgfeld	28357	019	64	351-07	03	54
17830	Diemelweg	0001	0033	0002	0030	314	Hulsberg	28205	115	54	314-02	14	54
17850	Diepenau	0003	0017	0002	0012	111	Altstadt	28195	002	51	111-01	10	54
17860	Diepholzer Weg	0001	0019	0002	0018	217	Neuenland	28199	000	74	217-01	11	54
18070	Diestelmeiersweg	0001	0023	0010	0040	218	Huckelriede	28201	000	74	218-02	11	54
17862	Dieter-Klink-Platz	ohne amtliche Bebauung				111	Altstadt	28195	023	51	111-02	10	54
17890	Dietrich-Bonhoeffer-Straße	0001	0037	0002	0084	335	Neue Vahr Südost	28327	127	65	335-03	19	54
17910	Dietrich-Schäfer-Straße	0001	0019	0004	0020	327	Gete	28211	006	63	327-01	16	54
17930	Dietrichstraße	0001	0037 A	0002	0038	433	Westend	28217	099	52	433-02	21	55
17950	Dijonstraße	0001	0033	0004	0036	327	Gete	28211	006	63	327-01	16	54
17970	Dilichplatz	0001	0013	0002	0014	531	Blumenthal	28779	040	93	531-02	02	55
17990	Dillener Straße	0001	0101	0004	0118	532	Rönnebeck	28777	053	93	532-03	02	55
18030	Dirschauer Straße	0001	0019	0002	0026	442	Gröpelingen	28237	106	55	442-05	06	55
18050	Distelkampsweg	0001	0067	0006 A	0064	351	Borgfeld	28357	019	64	351-07	03	54
18110	Dithmarscher Freiheit	0000	0000	0002	0010	435	Osterfeuerberg	28219	099	52	435-01	21	55
18110	Dithmarscher Freiheit	0001	0047	0012	0030	435	Osterfeuerberg	28219	099	52	435-02	21	55
18130	Dobbenweg	0001	0009	0002	0010	312	Fesenfeld	28203	076	51	312-01	14	54
18130	Dobbenweg	0011	0011	0012	0014	113	Ostertor	28203	076	51	113-01	10	54
18150	Dobbheide	0000	0000	0062	0110	524	Aumund-Hammersbeck	28755	018	92	524-04	20	55
18150	Dobbheide	0001	0039	0016	0060	524	Aumund-Hammersbeck	28755	018	92	524-03	20	55
18150	Dobbheide	0041	0079	0000	0000	524	Aumund-Hammersbeck	28755	018	92	524-02	20	55
18170	Dockstraße	0000	0000	0018	0020	441	Lindenhof	28237	069	55	441-02	06	55
18170	Dockstraße	0023	0025	0000	0000	441	Lindenhof	28237	069	55	441-03	06	55
18170	Dockstraße	0187	0187	0000	0000	441	Lindenhof	28237	069	55	441-01	06	55
18190	Döhlendamm	0003	0017	0004	0010	342	Lehe	28359	060	64	342-04	08	54
18250	Dohlenstraße	0000	0000	0004	0018	445	Oslebshausen	28239	010	57	445-04	06	55
18250	Dohlenstraße	0001	0003 B	0000	0000	445	Oslebshausen	28239	010	57	445-06	06	55
18250	Dohlenstraße	0005	0017	0026	0030	445	Oslebshausen	28239	010	57	445-01	06	55
18270	Dohlenweg	0001	0025	0002	0026	436	Hohweg	28219	000	52	436-01	21	55
18210	Dölvesstraße	0001	0013	0008	0018	382	Hastedt	28207	003	61	382-01	07	54
18290	Domsheide	0003	0015	0002	0016	111	Altstadt	28195	023	51	111-02	10	54
18310	Domshof	0009	0029	0008	0030	111	Altstadt	28195	023	51	111-02	10	54
18330	Donandtstraße	0001	0081	0002	0082	326	Schwachhausen	28209	029	63	326-01	16	54
18350	Donaustraße	0000	0000	0004	0104	213	Neustadt	28199	088	74	213-05	11	54
18350	Donaustraße	0001	0047	0000	0000	213	Neustadt	28199	088	74	213-01	11	54
18350	Donaustraße	0049	0101	0000	0000	213	Neustadt	28199	088	74	213-04	11	54
18370	Donnerstedter Weg	0001	0049	0002	0082	234	Kattenesch	28277	007	72	234-03	13	54
18390	Doraweg	0001	0009	0002	0014	218	Huckelriede	28201	000	74	218-01	11	54
18410	Dordrechter Straße	0015	0019	0002	0044	243	Kirchhuchting	28259	129	71	243-04	09	54
18430	Dorfkampsweg	0015	0057	0000	0000	252	Rablinghausen	28197	100	73	252-01	22	55
18430	Dorfkampsweg	0061	0093	0018	0066	252	Rablinghausen	28197	100	73	252-02	22	55
18435	Dorfweg	ohne amtliche Bebauung				512	Werderland	28719	025	91	512-01	04	55
18440	Dornbusch	0001	0015	0002	0014	523	Schönebeck	28757	111	92	523-04	20	55
18470	Dornenweg	0001	0045	0002	0046	321	Neu-Schwachhausen	28213	000	63	321-01	16	54
18480	Dornröschenweg (Huckelriede)	0017	0035	0018	0036	218	Huckelriede	28277	000	72	218-02	11	54
18490	Dornröschenweg (In den Wischen)	0001	0047	0002	0046	444	In den Wischen	28237	000	55	444-01	06	55
18530	Dorotheenstraße	0001	0011	0002	0002	216	Buntentor	28201	065	74	216-01	11	54
18560	Dorotheenweg (Huckelriede)	ohne amtliche Bebauung				218	Huckelriede	28201	000	74	218-01	11	54

Straßen-Schlüssel	Straßen, Wege, Plätze (amtliche Bezeichnung)	Hausnr. ungerade von	Hausnr. ungerade bis	Hausnr. gerade von	Hausnr. gerade bis	OT Nr.	Ortsteilname	Postleitzahl	Schule	Polizeirevier	Wahlbezirk	Beirat	Wahlkreis
18550	Dorotheenweg (In den Hufen)	0001	0019	0002	0020	424	In den Hufen	28219	000	53	424-01	05	55
18570	Dortmunder Straße	0001	0035	0002	0036	217	Neuenland	28199	048	74	217-01	11	54
18590	Dorumstraße	0001	0023	0004	0030	433	Westend	28217	085	52	433-01	21	55
18230	Dötlinger Straße	0001	0005	0002	0118	251	Woltmershausen	28197	101	73	251-04	22	55
18610	Dovemoorstraße	0001	0013 A	0002	0010 B	243	Kirchhuchting	28259	129	71	243-04	09	54
18610	Dovemoorstraße	0015	0039	0012	0042	242	Sodenmatt	28259	129	71	242-03	09	54
18620	Doventor	ohne amtliche Bebauung				111	Altstadt	28195	002	51	111-01	10	54
18630	Doventorscontrescarpe	0000	0000	0172	0172	112	Bahnhofsvorstadt	28195	002	51	112-01	10	54
18650	Doventorsdeich	0001	0041	0002	0016	112	Bahnhofsvorstadt	28195	002	51	112-01	10	54
18690	Doventorsteinweg	0029	0075	0044	0060	112	Bahnhofsvorstadt	28195	002	51	112-01	10	54
18710	Doventorstraße	0001	0011	0002	0006	111	Altstadt	28195	002	51	111-01	10	54
19030	Dr.-Wiegand-Straße	0007	0007	0012	0012	122	Industriehäfen	28237	010	91	122-01	06	55
18730	Drakenburger Straße	0000	0000	0006	0068	382	Hastedt	28207	003	61	382-03	07	54
18730	Drakenburger Straße	0001	0041	0000	0000	382	Hastedt	28207	003	61	382-06	07	54
18730	Drakenburger Straße	0079	0107	0080	0108	382	Hastedt	28207	003	61	382-04	07	54
18750	Dransfelder Straße	0001	0047	0002	0048	423	Weidedamm	28215	002	53	423-03	05	55
18770	Drebberstraße	0005	0011	0006	0010	383	Hemelingen	28309	020	61	383-03	07	54
18850	Dreiersweg	0011	0037	0012	0036	218	Huckelriede	28201	000	74	218-02	11	54
18790	Dresdener Straße	0001	0003	0000	0000	423	Weidedamm	28215	021	53	423-03	05	55
18790	Dresdener Straße	0011	0025	0002	0024	423	Weidedamm	28215	021	53	423-02	05	55
18810	Drewesweg	0000	0000	0002	0004	424	In den Hufen	28219	000	53	424-01	05	55
18830	Dreyer Straße	0001	0063	0002	0040	234	Kattenesch	28277	007	72	234-03	13	54
18870	Driftsether Straße	0001	0019	0002	0024	443	Ohlenhof	28239	051	55	443-01	06	55
18890	Drillstraße	0001	0069	0002	0068	383	Hemelingen	28309	043	61	383-02	07	54
18900	Drögeweg	0001	0025	0002	0020	234	Kattenesch	28277	007	72	234-02	13	54
18910	Drontheimer Straße	0001	0019	0002	0018	513	Burgdamm	28719	083	91	513-03	04	55
18930	Drosselstraße	0000	0000	0008	0030	445	Oslebshausen	28239	010	57	445-01	06	55
18930	Drosselstraße	0017	0031	0000	0000	445	Oslebshausen	28239	010	57	445-06	06	55
19000	Drosselweg (Rablinghausen)	ohne amtliche Bebauung				252	Rablinghausen	28197	000	73	252-01	22	55
19050	Dualaweg	0001	0019	0002	0022	445	Oslebshausen	28239	089	57	445-03	06	55
19070	Dubberskamp	0001	0013	0002	0012	515	St. Magnus	28759	116	91	515-04	04	55
19090	Duckwitzstraße	0001	0023	0002	0086	217	Neuenland	28199	088	74	217-01	11	54
19090	Duckwitzstraße	0027	0047	0000	0000	217	Neuenland	28199	048	74	217-01	11	54
19090	Duckwitzstraße	0049	0071	0000	0000	217	Neuenland	28199	048	73	217-01	11	54
19110	Dudweilerstraße	0001	0007	0002	0016	381	Sebaldsbrück	28309	118	62	381-03	07	54
19230	Duisburger Straße	0001	0013	0002	0008	217	Neuenland	28199	088	74	217-01	11	54
19235	Dukatenfalterweg	0001	0005	0002	0006	335	Neue Vahr Südost	28327	000	65	335-03	19	54
19240	Dulonweg	0001	0045	0002	0040	234	Kattenesch	28277	007	72	234-02	13	54
19130	Dünenstraße	0001	0015	0002	0018	434	Walle	28219	099	52	434-02	21	55
19250	Dunger Straße	0000	0000	0004	0014 A	512	Werderland	28719	045	91	512-01	04	55
19250	Dunger Straße	0015	0019	0000	0000	511	Burg-Grambke	28719	045	91	511-04	04	55
19270	Dunkakshof	0003	0011	0002	0010	218	Huckelriede	28201	024	74	218-03	11	54
19150	Dünsener Straße	0001	0045	0002	0030	243	Kirchhuchting	28259	071	71	243-02	09	54
19290	Duntzestraße	0001	0037	0002	0038	251	Woltmershausen	28197	100	73	251-01	22	55
19170	Dürener Straße	0001	0011	0002	0012	375	Blockdiek	28327	032	62	375-01	15	54
19180	Dürkheimer Straße	0001	0111	0002	0048	373	Tenever	28325	091	62	373-02	15	54
19190	Düsseldorfer Straße	0000	0000	0002	0002	375	Blockdiek	28327	032	62	375-01	15	54
19190	Düsseldorfer Straße	0000	0000	0002 A	0002 A	375	Blockdiek	28327	032	62	375-03	15	54
19190	Düsseldorfer Straße	0001	0015	0000	0000	375	Blockdiek	28327	032	62	375-02	15	54
19190	Düsseldorfer Straße	0017	0069	0004	0008	375	Blockdiek	28327	032	62	375-01	15	54
19300	Dutzendweg	0003	0011	0002	0012	321	Neu-Schwachhausen	28213	000	63	321-01	16	54
19310	Duvmoorsweg	0000	0000	0012	0012	351	Borgfeld	28357	019	64	351-04	03	54
19330	Dwerhagenstraße	0001	0017 C	0002	0012 A	511	Burg-Grambke	28719	045	91	511-03	04	55
19340	Ebbensieker Weg	ohne amtliche Bebauung				36	Oberneuland	28355	019	64	360-01	12	54
19350	Ebenroder Straße	0001	0031	0006	0018	533	Lüssum-Bockhorn	28779	097	93	533-02	02	55
19380	Ebereschenweg	0021	0041	0022	0040	444	In den Wischen	28237	000	55	444-01	06	55
19382	Eberhard-Gildemeister-Weg	0000	0000	0010	0026	434	Walle	28219	085	52	434-05	21	55
19385	Eberleinweg	ohne amtliche Bebauung				382	Hastedt	28207	003	61	382-04	07	54
19390	Eberthöhe	0001	0029	0002	0030	524	Aumund-Hammersbeck	28755	052	92	524-01	20	55
19410	Echterdinger Weg	0001	0001	0002	0002	381	Sebaldsbrück	28309	016	65	381-05	07	54
19430	Eckenerstraße	0001	0015	0002	0030	381	Sebaldsbrück	28309	016	65	381-05	07	54
19450	Eckernförder Straße	0001	0027	0004	0036	435	Osterfeuerberg	28219	099	52	435-03	21	55
19470	Eckwarder Weg	0000	0000	0002	0006	251	Woltmershausen	28197	100	73	251-01	22	55
19490	Eddaweg	0001	0017	0002	0030	424	In den Hufen	28219	000	53	424-01	05	55
19510	Edelweißweg	0001	0097	0002	0098	444	In den Wischen	28237	000	55	444-01	06	55
19530	Edenbütteler Straße	0001	0015	0002	0006	522	Grohn	28759	014	92	522-01	20	55
19550	Ederweg	0001	0015	0002	0018	314	Hulsberg	28205	115	54	314-02	14	54
19570	Ederweg (Habenhausen)	0001	0003	0002	0004	231	Habenhausen	28279	000	72	231-01	13	54
19590	Edisonstraße	0001	0037 B	0002	0022	343	Lehesterdeich	28357	028	64	343-06	08	54
19610	Edithweg	0001	0007	0002	0006	218	Huckelriede	28201	000	74	218-01	11	54
19630	Eduard-Bernstein-Straße	0000	0000	0002	0020	334	Neue Vahr Südwest	28329	062	65	334-01	19	54
19630	Eduard-Bernstein-Straße	0001	0007	0000	0000	334	Neue Vahr Südwest	28329	062	65	334-02	19	54
19650	Eduard-Grunow-Straße	0001	0031	0002	0032	113	Ostertor	28203	023	51	113-01	10	54
19670	Eduard-Milse-Weg	0000	0000	0002	0004	432	Steffensweg	28217	085	52	432-02	21	55
19672	Eduard-Schopf-Allee	ohne amtliche Bebauung				437	Überseestadt	28217	085	52	437-01	21	55
19690	Eduard-Suling-Straße	0011	0021	0000	0000	437	Überseestadt	28217	085	52	437-01	21	55
19710	Eekenhöge	0000	0000	0002	0020	36	Oberneuland	28355	087	64	360-06	12	54
19710	Eekenhöge	0001	0019	0022	0024	36	Oberneuland	28355	087	64	360-01	12	54
19730	Egestorffweg	0001	0045	0002	0034	374	Osterholz	28307	090	62	374-03	15	54
19750	Eggestedter Straße	0001	0011	0002	0012	531	Blumenthal	28779	040	93	531-06	02	55
19750	Eggestedter Straße	0013	0047	0020	0052	531	Blumenthal	28779	040	93	531-05	02	55
19770	Eggestraße	0001	0061	0002	0062	384	Arbergen	28307	114	61	384-01	07	54
19780	Egon-Kähler-Straße	0031	0031	0002	0096	232	Arsten	28279	009	72	232-05	13	54
19790	Ehler-Cuno-Weg	0001	0011	0000	0000	382	Hastedt	28207	003	61	382-01	07	54

Straßen-Schlüssel	Straßen, Wege, Plätze (amtliche Bezeichnung)	Hausnr. ungerade		Hausnr. gerade		OT Nr.	Ortsteilname	Postleit-zahl	Schule	Polizei-revier	Wahl-bezirk	Beirat	Wahl-kreis
		von	bis	von	bis								
19810	Ehlersdamm	0001	0045	0002	0062	374	Osterholz	28307	090	62	374-04	15	54
19810	Ehlersdamm	0265	0285	0256	0286	374	Osterholz	28307	081	62	374-04	15	54
19830	Ehlerskamp	0003	0011	0002	0010	424	In den Hufen	28219	000	53	424-01	05	55
19850	Ehlersweg	0001	0005	0002	0002	424	In den Hufen	28219	000	53	424-01	05	55
19870	Ehmckstraße	0001	0075	0012	0076	36	Oberneuland	28355	094	64	360-04	12	54
19880	Ehrenfelsstraße	0001	0003	0002	0006	437	Überseestadt	28217	085	52	437-01	21	55
19890	Ehrhorner Straße	0001	0011	0002	0006	331	Gartenstadt Vahr	28329	062	65	331-03	19	54
19910	Eibenstraße	0000	0000	0002	0004	515	St. Magnus	28759	116	91	515-04	04	55
19920	Eichelnkämpe	0001	0011	0018	0060	233	Kattenturm	28277	007	72	233-02	13	54
19930	Eichenberger Straße	0001	0055	0002	0062	423	Weidedamm	28215	002	53	423-03	05	55
19950	Eichendorffstraße	0015	0015	0002	0018	325	Radio Bremen	28211	039	63	325-02	16	54
19965	Eichengrund	0000	0000	0002	0014	374	Osterholz	28307	000	62	374-04	15	54
19970	Eichenhain	0001	0011	0002	0012	436	Hohweg	28219	000	52	436-01	21	55
19980	Eichenhof	0001	0015	0002	0014	515	St. Magnus	28759	116	91	515-01	04	55
19990	Eichenstraße	0001	0051	0002	0072	251	Woltmershausen	28197	101	73	251-04	22	55
20010	Eichenweg	0009	0069	0010	0060	327	Gete	28211	000	63	327-03	16	54
20030	Eichsfelder Straße	0001	0013	0002	0014	531	Blumenthal	28779	040	93	531-03	02	55
20050	Eickedorfer Straße	0001	0021	0002	0022	422	Findorff-Bürgerweide	28215	002	53	422-02	05	55
20050	Eickedorfer Straße	0031	0047	0032	0048	422	Findorff-Bürgerweide	28215	002	53	422-01	05	55
20060	Eiderentenweg	0001	0027	0002	0026	233	Kattenturm	28277	000	72	233-01	13	54
20070	Eiderstraße	0001	0027	0002	0022	435	Osterfeuerberg	28219	099	52	435-02	21	55
20090	Einbecker Straße	0001	0035	0002	0036	382	Hastedt	28207	003	61	382-05	07	54
20110	Eindhover Straße	0001	0015	0004	0020	242	Sodenmatt	28259	129	71	242-03	09	54
20130	Einsteinstraße	0001	0015	0002	0022	381	Sebaldsbrück	28309	016	65	381-05	07	54
20130	Einsteinstraße	0017	0037	0024	0034	381	Sebaldsbrück	28309	016	65	381-04	07	54
20150	Einswarder Weg	0000	0000	0002	0016	251	Woltmershausen	28197	100	73	251-01	22	55
20170	Eintrachtstraße	0000	0000	0002	0036	432	Steffensweg	28217	085	52	432-01	21	55
20170	Eintrachtstraße	0001	0073	0038	0068	432	Steffensweg	28217	085	52	432-02	21	55
20190	Eisblumenweg	0001	0013	0002	0014	436	Hohweg	28219	000	52	436-01	21	55
20210	Eisenacher Straße	0003	0035	0002	0030	313	Peterswerder	28205	115	54	313-03	14	54
20230	Eisenbahnerweg I	0001	0035	0002	0036	244	Grolland	28259	000	71	244-01	09	54
20235	Eisenbahnerweg II	0037	0081	0038	0080	244	Grolland	28259	000	71	244-01	09	54
20250	Eisenbahnstraße	0001	0007	0002	0008	327	Gete	28211	006	63	327-05	16	54
20260	Eisenhardtweg	0001	0033	0002	0012	234	Kattenesch	28277	007	72	234-02	13	54
20270	Eislebener Straße	0000	0000	0002	0010	331	Gartenstadt Vahr	28329	062	65	331-01	19	54
20270	Eislebener Straße	0001	0073	0012	0058	331	Gartenstadt Vahr	28329	062	65	331-02	19	54
20270	Eislebener Straße	0075	0085	0060	0086	331	Gartenstadt Vahr	28329	062	65	331-01	19	54
20290	Eispohl	0001	0001	0004	0006	533	Lüssum-Bockhorn	28777	077	93	533-06	02	55
20310	Eisseler Straße	0001	0013	0002	0014	371	Ellener Feld	28327	118	62	371-02	15	54
20330	Eitzestraße	0003	0031	0002	0030	383	Hemelingen	28309	020	61	383-03	07	54
20350	Elbinger Straße	0001	0035	0006	0028	441	Lindenhof	28237	069	55	441-01	06	55
20370	Elbstraße	0001	0041	0000	0000	212	Hohentor	28199	088	74	212-02	11	54
20370	Elbstraße	0043	0095	0002	0104	212	Hohentor	28199	088	74	212-03	11	54
20410	Eleonorenstraße	0001	0011	0002	0010	435	Osterfeuerberg	28219	099	52	435-03	21	55
20412	Elisabeth-Forck-Straße	0000	0000	0002	0022	232	Arsten	28279	009	72	232-03	13	54
20412	Elisabeth-Forck-Straße	0000	0000	0024	0062	232	Arsten	28279	009	72	232-05	13	54
20415	Elisabeth-Segelken-Straße	0001	0049	0002	0072	343	Lehesterdeich	28357	096	64	343-03	08	54
20420	Elisabeth-Selbert-Straße	0001	0019	0004	0004	374	Osterholz	28307	118	62	374-01	15	54
20430	Elisabethstraße	0001	0015	0002	0014	433	Westend	28217	082	52	433-02	21	55
20430	Elisabethstraße	0017	0047	0016	0046	433	Westend	28217	082	52	433-01	21	55
20430	Elisabethstraße	0049	0049 A	0048	0050	432	Steffensweg	28217	082	52	432-01	21	55
20430	Elisabethstraße	0053	0075	0052 A	0076	432	Steffensweg	28217	085	52	432-01	21	55
20430	Elisabethstraße	0089	0107	0088	0108	432	Steffensweg	28217	085	52	432-02	21	55
20430	Elisabethstraße	0111	0127	0110	0126	433	Westend	28217	082	52	433-04	21	55
20430	Elisabethstraße	0129	0149	0128	0150	433	Westend	28217	082	52	433-02	21	55
20450	Ellaweg	0017	0075	0022	0072	218	Huckelriede	28201	000	74	218-01	11	54
20510	Ellener Dorfstraße	0001	0021 C	0000	0000	372	Ellenerbrok-Schevemoor	28325	118	62	372-05	15	54
20510	Ellener Dorfstraße	0021 D	0023 C	0004	0020	372	Ellenerbrok-Schevemoor	28325	118	62	372-06	15	54
20470	Ellenerbrokstraße	0003	0031	0000	0000	372	Ellenerbrok-Schevemoor	28325	035	62	372-06	15	54
20470	Ellenerbrokstraße	0037	0049	0002	0070	372	Ellenerbrok-Schevemoor	28325	035	62	372-01	15	54
20470	Ellenerbrokstraße	0055	0057	0000	0000	372	Ellenerbrok-Schevemoor	28325	035	62	372-06	15	54
20490	Ellenerbrokweg	0000	0000	0004	0014	372	Ellenerbrok-Schevemoor	28325	035	62	372-01	15	54
20490	Ellenerbrokweg	0001	0039	0016	0028 A	372	Ellenerbrok-Schevemoor	28325	035	62	372-06	15	54
20530	Ellerbuschort	0001	0019 C	0002 A	0022 C	511	Burg-Grambke	28719	045	91	511-03	04	55
20550	Ellernstraße	0003	0033	0002	0102	383	Hemelingen	28309	020	61	383-03	07	54
20550	Ellernstraße	0035	0051	0000	0000	383	Hemelingen	28309	020	61	383-02	07	54
20550	Ellernstraße	0079	0099	0000	0000	383	Hemelingen	28309	020	61	383-03	07	54
20570	Ellhornstraße	0009	0043	0004	0032	112	Bahnhofsvorstadt	28195	002	51	112-03	10	54
20590	Ellmersstraße	0001	0025	0002	0024	431	Utbremen	28217	082	52	431-01	21	55
20610	Ellwürder Straße	0001	0037	0002	0032	251	Woltmershausen	28197	101	73	251-06	22	55
20630	Elmshorner Straße	0001	0027	0002	0030	435	Osterfeuerberg	28219	099	52	435-03	21	55
20650	Elmweg	ohne amtliche Bebauung				384	Arbergen	28307	114	61	384-01	07	54
20670	Elsa-Brändström-Straße	0001	0045	0002	0040	341	Horn	28359	060	64	341-01	08	54
20690	Elsasser Straße	0001	0063	0002	0056	327	Gete	28211	006	63	327-05	16	54
20690	Elsasser Straße	0069	0129	0060	0176	327	Gete	28211	006	63	327-04	16	54
20710	Elsaweg	0001	0011 A	0002	0010	436	Hohweg	28219	000	52	436-01	21	55
20730	Elsflether Straße	0003	0031	0012	0034	434	Walle	28219	099	52	434-03	21	55
20732	Elsternstraße	0001	0015	0002	0006	445	Oslebshausen	28239	010	57	445-01	06	55
20750	Elsterweg	0001	0033	0002	0034	436	Hohweg	28219	000	52	436-01	21	55
20760	Emanuel-Backhaus-Straße	0000	0000	0002	0014 B	233	Kattenturm	28277	007	72	233-02	13	54
20760	Emanuel-Backhaus-Straße	0001	0021	0016	0024	233	Kattenturm	28277	007	72	233-08	13	54
20762	Emanuelstraße	0001	0015	0002	0014	324	Riensberg	28213	060	63	324-01	16	54
20770	Embsener Straße	0001	0015	0002	0018	385	Mahndorf	28307	081	61	385-02	07	54
20790	Emder Straße	0000	0000	0076	0078	434	Walle	28219	085	52	434-01	21	55

Straßen-Schlüssel	Straßen, Wege, Plätze (amtliche Bezeichnung)	Hausnr. ungerade von	Hausnr. ungerade bis	Hausnr. gerade von	Hausnr. gerade bis	OT Nr.	Ortsteilname	Postleitzahl	Schule	Polizeirevier	Wahlbezirk	Beirat	Wahlkreis
20790	Emder Straße	0039	0049	0010	0048	437	Überseestadt	28217	085	52	437-01	21	55
20790	Emder Straße	0055	0089	0000	0000	434	Walle	28219	085	52	434-04	21	55
20830	Emilienweg	0001	0015	0002	0032	424	In den Hufen	28219	000	53	424-01	05	55
20845	Emil-Richter-Straße	0001	0011	0002	0012	233	Kattenturm	28277	007	72	233-02	13	54
20850	Emil-Sommer-Straße	0001	0011	0002	0014	334	Neue Vahr Südwest	28329	062	65	334-01	19	54
20870	Emil-Trinkler-Straße	0000	0000	0002	0040	325	Radio Bremen	28211	039	63	325-02	16	54
20870	Emil-Trinkler-Straße	0001	0033	0000	0000	325	Radio Bremen	28211	039	63	325-01	16	54
20870	Emil-Trinkler-Straße	0035	0061	0042	0060	325	Radio Bremen	28211	039	63	325-04	16	54
20890	Emil-von-Behring-Straße	0001	0007	0002	0008	382	Hastedt	28207	003	61	382-06	07	54
20910	Emil-Waldmann-Straße	0001	0009 A	0002	0006	112	Bahnhofsvorstadt	28195	023	51	112-02	10	54
20930	Emmaberg	0001	0007	0004	0006	514	Lesum	28717	005	91	514-03	04	55
20940	Emmalene-Bulling-Straße	0001	0019	0002	0020	531	Blumenthal	28779	040	93	531-03	02	55
20950	Emmastraße	0000	0000	0040	0056	321	Neu-Schwachhausen	28213	015	63	321-02	16	54
20950	Emmastraße	0000	0000	0220	0220	324	Riensberg	28213	015	63	324-03	16	54
20950	Emmastraße	0001	0039	0006	0010 A	321	Neu-Schwachhausen	28213	015	63	321-04	16	54
20950	Emmastraße	0041	0211	0064	0086	321	Neu-Schwachhausen	28213	015	63	321-03	16	54
20950	Emmastraße	0213	0265	0224	0264	324	Riensberg	28213	015	63	324-02	16	54
20950	Emmastraße	0269	0315	0270	0300	324	Riensberg	28213	015	63	324-01	16	54
20960	Emmaweg	0001	0013	0002	0018	218	Huckelriede	28201	000	74	218-01	11	54
20970	Emmentaler Straße	0001	0033	0002	0044	372	Ellenerbrok-Schevemoor	28325	035	62	372-07	15	54
20980	Emmy-Noether-Straße	ohne amtliche Bebauung				342	Lehe	28359	000	64	342-01	08	54
20990	Emscherweg	0001	0029	0002	0034	314	Hulsberg	28205	115	54	314-02	14	54
21010	Emslandstraße	0000	0000	0002	0010	244	Grolland	28259	048	71	244-01	09	54
21010	Emslandstraße	0001	0009	0030	0030	244	Grolland	28259	048	71	244-01	09	54
21010	Emslandstraße	0011	0027	0012	0028	244	Grolland	28259	048	71	244-03	09	54
21030	Emteweg	0001	0073	0050	0070	243	Kirchhuchting	28259	071	71	243-02	09	54
21050	Emtinghauser Weg	0051	0077	0050	0074	234	Kattenesch	28277	007	72	234-01	13	54
21070	Engadiner Straße	0001	0015	0002	0076	373	Tenever	28325	011	62	373-03	15	54
21070	Engadiner Straße	0019	0031	0000	0000	373	Tenever	28325	090	62	373-02	15	54
21070	Engadiner Straße	0033	0115	0000	0000	373	Tenever	28325	011	62	373-02	15	54
21090	Enge Straße	0007	0041	0000	0000	232	Arsten	28279	009	72	232-02	13	54
21080	Engelkenweg	0001	0003	0006	0098	372	Ellenerbrok-Schevemoor	28325	035	62	372-07	15	54
21085	Engelkestraße	0001	0049	0002	0104	231	Habenhausen	28279	050	72	231-03	13	54
21095	Enrique-Schmidt-Straße	0005	0007	0000	0000	342	Lehe	28359	060	64	342-01	08	54
21097	Enzianweg	0047	0067	0050	0066	523	Schönebeck	28757	000	92	523-04	20	55
21100	Eppenhainer Straße	0001	0021	0000	0000	385	Mahndorf	28307	081	61	385-03	07	54
21110	Erasmusstraße	0001	0013	0002	0018	432	Steffensweg	28217	085	52	432-03	21	55
21130	Erbfischerstraße	0001	0013	0002	0016	522	Grohn	28759	014	92	522-01	20	55
21150	Erbrichterweg	0001	0021	0002	0024	351	Borgfeld	28357	019	64	351-01	03	54
21170	Erbsenweg	0007	0021	0002	0022	436	Hohweg	28219	000	52	436-01	21	55
21190	Erfurter Straße	0001	0049	0002	0042	421	Regensburger Straße	28215	012	53	421-02	05	55
21200	Erhard-Rudolph-Weg	0001	0005	0002	0004	351	Borgfeld	28357	019	64	351-06	03	54
21210	Erich-Klabunde-Straße	0001	0011	0002	0012	311	Steintor	28203	110	54	311-03	14	54
21212	Erich-Kühlmann-Straße	0005	0005	0000	0000	261	Seehausen	28197	113	73	261-01	17	55
21212	Erich-Kühlmann-Straße	0013	0015	0008	0008	271	Strom	28197	117	73	271-01	18	55
21215	Erich-Viohl-Weg	0001	0031	0002	0030	351	Borgfeld	28357	049	64	351-07	03	54
21220	Erika-Dahlienweg	0001	0025 A	0002	0020	244	Grolland	28259	000	71	244-01	09	54
21270	Erikaweg (Huckelriede)	0001	0057	0002	0058	218	Huckelriede	28201	000	74	218-01	11	54
21250	Erikaweg (In den Hufen)	0001	0027	0002	0028	424	In den Hufen	28219	000	53	424-01	05	55
21260	Erikaweg (Schönebeck)	0033	0045	0034	0044	523	Schönebeck	28757	000	92	523-04	20	55
21290	Erikaweg (Woltmershausen)	0107	0139	0108	0140	251	Woltmershausen	28197	000	73	251-03	22	55
21310	Erkelenzer Straße	0001	0023	0002	0020	375	Blockdiek	28327	032	62	375-04	15	54
21330	Erlanger Straße	0003	0013	0002	0012	421	Regensburger Straße	28215	002	53	421-04	05	55
21350	Erlenstraße	0000	0000	0024	0030	212	Hohentor	28199	088	74	212-02	11	54
21350	Erlenstraße	0000	0000	0066 A	0070	213	Neustadt	28199	088	74	213-05	11	54
21350	Erlenstraße	0013	0029	0010	0022	212	Hohentor	28199	088	74	212-01	11	54
21350	Erlenstraße	0029 A	0045	0034	0048	212	Hohentor	28199	088	74	212-03	11	54
21350	Erlenstraße	0049	0115	0050	0066	213	Neustadt	28199	088	74	213-04	11	54
21350	Erlenstraße	0117	0133	0072	0076	213	Neustadt	28199	064	74	213-05	11	54
21350	Erlenstraße	0135	0149	0084	0106	213	Neustadt	28199	064	74	213-03	11	54
21370	Erlenweg	0001	0023	0002	0022	321	Neu-Schwachhausen	28213	000	63	321-01	16	54
21390	Erlingplatz	0001	0007	0002	0004	432	Steffensweg	28217	085	52	432-02	21	55
21410	Erlingweg	0000	0000	0032	0032	432	Steffensweg	28217	085	52	432-02	21	55
21430	Ermlandstraße	0000	0000	0056 A	0112	533	Lüssum-Bockhorn	28777	077	93	533-06	02	55
21430	Ermlandstraße	0037	0125	0038	0056	532	Rönnebeck	28777	077	93	532-01	02	55
21450	Ernaweg	0117	0155	0116	0152	424	In den Hufen	28219	000	53	424-01	05	55
21470	Ernst-Abbe-Straße	0001	0105	0000	0000	343	Lehesterdeich	28357	096	64	343-08	08	54
21475	Ernst-Buchholz-Straße	0001	0021	0000	0000	231	Habenhausen	28279	050	72	231-03	13	54
21480	Ernst-Ehrhardt-Straße	0001	0015	0004	0026	233	Kattenturm	28277	112	72	233-06	13	54
21490	Ernst-Glässel-Straße	ohne amtliche Bebauung				113	Ostertor	28203	023	51	113-05	10	54
21500	Ernst-Grohne-Weg	0001	0001	0000	0000	341	Horn	28359	060	64	341-03	08	54
21510	Ernst-Toller-Weg	0000	0000	0002	0036	231	Habenhausen	28279	050	72	231-02	13	54
21520	Ernst-Waldau-Straße	0001	0001 A	0006	0090	443	Ohlenhof	28239	089	55	443-01	06	55
21530	Erste Schlachtpforte	0001	0001	0000	0000	111	Altstadt	28195	023	51	111-02	10	54
21550	Erwinstraße	0005	0005	0004	0006	432	Steffensweg	28217	085	52	432-03	21	55
21570	Eschenstraße	0001	0011	0002	0012	311	Steintor	28203	110	54	311-03	14	54
21570	Eschenstraße	0013	0019	0014	0016	311	Steintor	28203	110	54	311-04	14	54
21590	Eschenweg	0011	0011	0016	0020	327	Gete	28211	000	63	327-03	16	54
21610	Esmarchstraße	0000	0000	0002	0024	381	Sebaldsbrück	28309	016	65	381-05	07	54
21610	Esmarchstraße	0001	0023	0000	0000	381	Sebaldsbrück	28309	016	65	381-04	07	54
21620	Espoostraße	0001	0017	0002	0016	513	Burgdamm	28719	083	91	513-03	04	55
21630	Essener Straße	0001	0071	0004	0074	217	Neuenland	28199	088	74	217-01	11	54
21640	Esslinger Straße	0001	0033	0002	0020	423	Weidedamm	28215	021	53	423-07	05	55
21650	Esstückenweg	0007	0007	0002	0008	241	Mittelshuchting	28259	105	71	241-05	09	54

Straßen-Schlüssel	Straßen, Wege, Plätze (amtliche Bezeichnung)	Hausnr. ungerade von	Hausnr. ungerade bis	Hausnr. gerade von	Hausnr. gerade bis	OT Nr.	Ortsteilname	Postleitzahl	Schule	Polizeirevier	Wahlbezirk	Beirat	Wahlkreis
21670	Etelser Straße	0001	0047	0002	0032	371	Ellener Feld	28327	118	62	371-02	15	54
21690	Euckenstraße	0001	0037	0004	0040	214	Südervorstadt	28201	065	74	214-02	11	54
21720	Eulenweg (Rablinghausen)	0001	0003 A	0000	0000	252	Rablinghausen	28197	000	73	252-01	22	55
21740	Europaallee	0001	0101	0002	0026	383	Hemelingen	28309	020	61	383-04	07	54
21770	Euskirchener Straße	0001	0021	0002	0024	375	Blockdiek	28327	032	62	375-01	15	54
21790	Eutiner Straße	0001	0057	0004	0056	435	Osterfeuerberg	28219	099	52	435-02	21	55
21795	Eva-Seligmann-Straße	0001	0049	0002	0050	533	Lüssum-Bockhorn	28779	097	93	533-02	02	55
21810	Evenapfelweg (IdWischen ab Mittelw)	0029	0113	0028	0114	444	In den Wischen	28237	000	55	444-01	06	55
21800	Evenapfelweg (IdWischen ab Pappelw)	0001	0037	0002	0034	444	In den Wischen	28237	000	55	444-01	06	55
21820	Everinghauser Weg	0001	0037	0004	0060	371	Ellener Feld	28327	118	62	371-02	15	54
21830	Eversand	0001	0015	0002	0006	242	Sodenmatt	28259	129	71	242-01	09	54
21850	Ewerstraße	0001	0021 A	0002	0018	531	Blumenthal	28779	053	93	531-04	02	55
21870	Eylmannstraße	0001	0015	0002	0002	534	Farge	28777	036	93	534-01	02	55
21890	Eystruper Straße	0001	0017	0002	0018	372	Ellenerbrok-Schevemoor	28325	035	62	372-02	15	54
21910	Eyterweg	0001	0035	0058	0070	243	Kirchhuchting	28259	071	71	243-02	09	54
21930	Fabrikenufer	0001	0119	0002	0002	437	Überseestadt	28217	085	52	437-01	21	55
21950	Fabrikweg	ohne amtliche Bebauung				217	Neuenland	28201	000	74	217-01	11	54
22080	Fahrenheitstraße	0001	0025	0004	0016	342	Lehe	28359	060	64	342-01	08	54
22090	Fahrenhorster Straße	0001	0033	0002	0028	232	Arsten	28279	009	72	232-02	13	54
21970	Fährer Flur	0001	0013 F	0002	0022 A	525	Fähr-Lobbendorf	28755	034	92	525-04	20	55
21970	Fährer Flur	0015	0051	0022 B	0060	525	Fähr-Lobbendorf	28755	034	92	525-03	20	55
21980	Fährer Kämpe	0061	0101	0070	0108	525	Fähr-Lobbendorf	28755	052	92	525-02	20	55
21985	Fährer Mittelstraße	0001	0005	0002	0004	525	Fähr-Lobbendorf	28755	034	92	525-04	20	55
21985	Fährer Mittelstraße	0007	0029	0006	0032	525	Fähr-Lobbendorf	28755	034	92	525-03	20	55
21990	Fährer Straße	0001	0019	0002	0024	524	Aumund-Hammersbeck	28755	052	92	524-05	20	55
21990	Fährer Straße	0021	0039	0000	0000	524	Aumund-Hammersbeck	28755	052	92	524-04	20	55
22010	Fährgrund	0000	0000	0014	0028	525	Fähr-Lobbendorf	28755	034	92	525-04	20	55
22010	Fährgrund	0003	0023	0000	0000	521	Vegesack	28755	034	92	521-04	20	55
22010	Fährgrund	0025	0029	0000	0000	521	Vegesack	28755	034	92	521-01	20	55
22030	Fährstraße	0000	0000	0002	0040	382	Hastedt	28207	003	61	382-06	07	54
22030	Fährstraße	0001 A	0029	0000	0000	382	Hastedt	28207	003	61	382-05	07	54
22030	Fährstraße	0045	0075	0042	0062	382	Hastedt	28207	003	61	382-04	07	54
22050	Fährweg	0001	0013	0002	0012	218	Huckelriede	28201	024	74	218-01	11	54
22105	Fahrwiesendamm	0005	0015	0006	0016	436	Hohweg	28219	000	52	436-01	21	55
22110	Fahrwiesenweg	0001	0027	0002	0030 A	436	Hohweg	28219	099	52	436-01	21	55
22130	Falkenberger Straße	0001	0071	0002	0066	422	Findorff-Bürgerweide	28215	002	53	422-03	05	55
22150	Falkenstraße	0000	0000	0002	0064	112	Bahnhofsvorstadt	28195	002	51	112-03	10	54
22150	Falkenstraße	0005	0005	0000	0000	112	Bahnhofsvorstadt	28195	002	51	112-02	10	54
22150	Falkenstraße	0007	0045	0000	0000	112	Bahnhofsvorstadt	28195	002	51	112-01	10	54
22160	Falkenweg	ohne amtliche Bebauung				252	Rablinghausen	28197	019	73	252-01	22	55
22170	Falkenweg (Rablinghausen)	0001	0013 A	0002	0012	252	Rablinghausen	28197	000	73	252-01	22	55
22180	Falladastraße	0001	0023	0002	0024	231	Habenhausen	28279	050	72	231-04	13	54
22190	Fallingbosteler Straße	0000	0000	0002	0002	421	Regensburger Straße	28215	002	53	421-03	05	55
22210	Fangturm	0001	0003	0002	0004	111	Altstadt	28195	002	51	111-01	10	54
22070	Färberstraße	0000	0000	0002	0002	522	Grohn	28759	014	92	522-03	20	55
22070	Färberstraße	0001	0005	0000	0000	522	Grohn	28759	014	92	522-02	20	55
22230	Farger Feld	0001	0031	0002	0016	534	Farge	28777	036	93	534-02	02	55
22230	Farger Feld	0033	0033	0000	0000	534	Farge	28777	036	93	534-01	02	55
22250	Farger Straße	0000	0000	0010	0012 G	534	Farge	28777	053	93	534-02	02	55
22250	Farger Straße	0001	0003	0002	0008	532	Rönnebeck	28777	053	93	532-03	02	55
22250	Farger Straße	0005	0027	0014	0028	534	Farge	28777	053	93	534-01	02	55
22250	Farger Straße	0035	0045	0000	0000	534	Farge	28777	036	93	534-01	02	55
22250	Farger Straße	0045 A	0131	0030	0136	534	Farge	28777	036	93	534-02	02	55
22270	Fasanenweg	0001	0031	0002	0032	436	Hohweg	28219	000	52	436-01	21	55
22290	Faulenstraße	0003	0083	0002	0110	111	Altstadt	28195	002	51	111-01	10	54
22310	Fedderwarder Weg	0000	0000	0050	0050	251	Woltmershausen	28197	101	73	251-06	22	55
22310	Fedderwarder Weg	0001	0055	0000	0000	251	Woltmershausen	28197	101	73	251-08	22	55
22320	Fedelerstraße	0001	0001	0002	0002	521	Vegesack	28757	013	92	521-04	20	55
22330	Fedelhören	0007	0107	0006	0106	113	Ostertor	28203	023	51	113-05	10	54
22350	Fehrfeld	0001	0063	0004	0064	311	Steintor	28203	110	54	311-01	14	54
22370	Feierabendweg	0003	0019	0004	0020	443	Ohlenhof	28239	051	55	443-03	06	55
22390	Feilenhauerweg	0001	0003	0000	0000	383	Hemelingen	28309	043	61	383-01	07	54
22410	Feldberg	0001	0001	0002	0026	523	Schönebeck	28757	111	92	523-03	20	55
22430	Feldhauser Straße	0001	0061 A	0002	0030 A	343	Lehesterdeich	28357	028	64	343-02	08	54
22450	Feldmannstraße	0001	0009	0004	0012	36	Oberneuland	28355	094	64	360-04	12	54
22470	Feldstraße	0001	0007	0006	0006	312	Fesenfeld	28203	076	54	312-01	14	54
22470	Feldstraße	0011	0053	0012	0094	312	Fesenfeld	28203	076	54	312-04	14	54
22470	Feldstraße	0059	0131	0096	0162	312	Fesenfeld	28203	076	54	312-03	14	54
22480	Feldweg	0005	0025	0002	0026	231	Habenhausen	28279	000	72	231-01	13	54
22481	Felix-von-Eckardt-Straße	0000	0000	0002	0026	232	Arsten	28279	009	72	232-05	13	54
22481	Felix-von-Eckardt-Straße	0000	0000	0028	0066	233	Kattenturm	28279	009	72	233-02	13	54
22482	Felix-Wankel-Straße	ohne amtliche Bebauung				122	Industriehäfen	28237	000	91	122-01	06	55
22490	Fellendsweg	0001	0057	0002	0062	231	Habenhausen	28279	050	72	231-04	13	54
22500	Felsenbirnenweg	0001	0013	0002	0026	444	In den Wischen	28237	000	55	444-01	06	55
22510	Ferdinand-Dreier-Weg	0001	0013	0002	0020	514	Lesum	28717	005	91	514-04	04	55
22530	Ferdinand-Lassalle-Straße	0001	0011	0002	0024	334	Neue Vahr Südwest	28329	062	65	334-02	19	54
22540	Ferdinand-Porsche-Straße	0011	0015	0006	0018	122	Industriehäfen	28237	045	91	122-01	06	55
22550	Ferdinandstraße	0001	0005	0004	0004	112	Bahnhofsvorstadt	28195	023	51	112-02	10	54
22570	Ferdinandweg	0001	0015	0002	0016	218	Huckelriede	28201	000	74	218-01	11	54
22590	Fernandenweg	0001	0009	0002	0008	218	Huckelriede	28201	000	74	218-01	11	54
22610	Fesenfeld	0000	0000	0002	0022	311	Steintor	28203	076	54	311-05	14	54
22610	Fesenfeld	0000	0000	0110	0142	312	Fesenfeld	28203	076	54	312-04	14	54
22610	Fesenfeld	0001	0069 A	0028	0068	311	Steintor	28203	076	54	311-02	14	54
22610	Fesenfeld	0071	0135	0072	0108	312	Fesenfeld	28203	076	54	312-03	14	54

Straßen-Schlüssel	Straßen, Wege, Plätze (amtliche Bezeichnung)	Hausnr. ungerade		Hausnr. gerade		OT Nr.	Ortsteilname	Postleit-zahl	Schule	Polizei-revier	Wahl-bezirk	Beirat	Wahl-kreis
		von	bis	von	bis								
22630	Fettkampsweg	0001	0005	0002	0006	321	Neu-Schwachhausen	28213	015	63	321-01	16	54
22640	Feuerdornweg	ohne amtliche Bebauung				331	Gartenstadt Vahr	28211	000	65	331-01	19	54
22650	Feuerkuhle	0019	0071	0012	0032	382	Hastedt	28207	003	61	382-01	07	54
22660	Feußweg	0001	0015	0002	0014	36	Oberneuland	28355	094	64	360-04	12	54
22670	Fichtenweg	0003	0011	0002	0012	436	Hohweg	28219	000	52	436-01	21	55
22690	Fiegenstraße	0001	0015	0002	0032	435	Osterfeuerberg	28219	099	52	435-03	21	55
22690	Fiegenstraße	0021	0033	0032 A	0060	435	Osterfeuerberg	28219	099	52	435-01	21	55
22710	Findorffallee	0005	0005	0002	0002	321	Neu-Schwachhausen	28213	012	63	321-01	16	54
22730	Findorffstraße	0000	0000	0008	0032	422	Findorff-Bürgerweide	28215	002	53	422-03	05	55
22730	Findorffstraße	0000	0000	0036	0066	422	Findorff-Bürgerweide	28215	002	53	422-04	05	55
22730	Findorffstraße	0011	0011	0000	0000	112	Bahnhofsvorstadt	28215	002	53	112-02	10	54
22730	Findorffstraße	0025	0105	0068	0114	422	Findorff-Bürgerweide	28215	002	53	422-02	05	55
22750	Finkenbergstraße	0000	0000	0008	0040	445	Oslebshausen	28239	089	57	445-06	06	55
22750	Finkenbergstraße	0003	0039	0000	0000	445	Oslebshausen	28239	089	57	445-05	06	55
22770	Finkenschlag	0001	0031	0002	0036	515	St. Magnus	28759	116	91	515-02	04	55
22780	Finkenwalder Straße	0001	0023	0004	0024	513	Burgdamm	28717	025	91	513-07	04	55
22830	Finkenweg (Hohweg)	0001	0041	0002	0042	436	Hohweg	28219	000	52	436-01	21	55
22810	Finkenweg (In den Hufen)	0003	0021	0002	0024	424	In den Hufen	28219	000	53	424-01	05	55
22800	Finkenweg (Rablinghausen)	0001	0011	0002	0010	252	Rablinghausen	28197	000	73	252-01	22	55
22785	Finkenweg (Weidedamm)	ohne amtliche Bebauung				423	Weidedamm	28215	000	53	423-06	05	55
22850	Fischbacher Straße	0001	0069	0006	0018	381	Sebaldsbrück	28309	118	62	381-03	07	54
22890	Fischerhuder Straße	0001	0047	0020	0070	442	Gröpelingen	28237	106	55	442-03	06	55
22910	Fischkamp	0003	0025	0002 A	0020	384	Arbergen	28307	008	61	384-04	07	54
22870	Fischreiherweg	0001	0017	0002	0018	233	Kattenturm	28277	000	72	233-01	13	54
22930	Fitgerstraße	0001	0037	0002	0040	322	Bürgerpark	28209	029	63	322-01	16	54
22950	Fittjenberg	0011	0067	0002	0078	514	Lesum	28717	005	91	514-06	04	55
22960	Fitzmauricestraße	0000	0000	0018	0022	217	Neuenland	28199	065	74	217-01	11	54
22970	Flämische Straße	0009	0009	0004	0004	241	Mittelshuchting	28259	129	71	241-05	09	54
22970	Flämische Straße	0011	0159	0008	0096	241	Mittelshuchting	28259	129	71	241-06	09	54
22980	Flämmereistraße	ohne amtliche Bebauung				122	Industriehäfen	28237	045	91	122-01	06	55
22990	Flaßdall	0001	0007	0002	0010	525	Fähr-Lobbendorf	28755	034	92	525-04	20	55
22995	Flattergrasweg	0001	0015	0002	0024	251	Woltmershausen	28197	000	73	251-03	22	55
23010	Fleetkirchenweg	0007	0007	0002	0002	436	Hohweg	28219	000	52	436-01	21	55
23030	Fleetrade	0001	0057	0002	0080	382	Hastedt	28207	003	61	382-06	07	54
23030	Fleetrade	0065	0105	0000	0000	382	Hastedt	28207	003	61	382-04	07	54
23050	Fleetstraße	0001	0041	0002	0038	435	Osterfeuerberg	28219	099	52	435-01	21	55
23050	Fleetstraße	0057	0069 A	0058	0068	436	Hohweg	28219	099	52	436-01	21	55
23110	Flemingstraße	0001	0015	0002	0024	343	Lehesterdeich	28357	028	64	343-06	08	54
23130	Flensburger Straße	0001	0081	0002	0128	435	Osterfeuerberg	28219	099	52	435-03	21	55
23145	Flethepad	0003	0005	0002	0010	531	Blumenthal	28779	040	93	531-03	02	55
23150	Flethestraße	0001	0021	0002	0022	531	Blumenthal	28779	040	93	531-03	02	55
23170	Fliederstraße	0001	0085	0002	0068	382	Hastedt	28207	003	61	382-02	07	54
23210	Fliederweg (Hohweg)	0001	0021	0002	0020	436	Hohweg	28219	000	52	436-01	21	55
23190	Fliederweg (Neu-Schwachhausen)	0003	0027	0002	0028 A	321	Neu-Schwachhausen	28213	000	63	321-01	16	54
23200	Fliederweg (Rablinghausen)	0001	0005	0002	0008	252	Rablinghausen	28197	000	73	252-02	22	55
23220	Flieseneck	0001	0005	0002	0008	523	Schönebeck	28757	013	92	523-02	20	55
23230	Floerickestraße	0001	0011	0004	0010	522	Grohn	28759	014	92	522-02	20	55
23231	Floraweg	0001	0021	0002	0054 A	341	Horn	28359	094	64	341-02	08	54
23232	Flughafenallee	0001 A	0035	0010	0046	217	Neuenland	28199	065	74	217-01	11	54
23250	Flughafendamm	0001	0057	0002	0040	217	Neuenland	28199	065	74	217-01	11	54
23290	Fockengrund	0000	0000	0002	0008	511	Burg-Grambke	28719	045	91	511-01	04	55
23290	Fockengrund	0003	0023	0010	0048	511	Burg-Grambke	28719	045	91	511-02	04	55
23353	Fohlenweg	ohne amtliche Bebauung				351	Borgfeld	28357	019	64	351-03	03	54
23355	Fohlenweide	0001	0045	0004	0042	36	Oberneuland	28355	096	64	360-06	12	54
23310	Föhlstraße	0005	0007	0002	0002	232	Arsten	28279	009	72	232-02	13	54
23330	Föhrenstraße	0003	0053	0002	0042	382	Hastedt	28207	003	61	382-02	07	54
23330	Föhrenstraße	0055	0083	0050	0078	382	Hastedt	28207	003	61	382-03	07	54
23357	Fontanestraße	0001	0031	0002	0070	231	Habenhausen	28279	050	72	231-04	13	54
23360	Footpatt	ohne amtliche Bebauung				372	Ellenerbrok-Schevemoor	28325	000	62	372-01	15	54
23370	Forbacher Straße	0000	0000	0016	0018	381	Sebaldsbrück	28309	118	62	381-02	07	54
23370	Forbacher Straße	0001	0025	0002	0012	381	Sebaldsbrück	28309	118	62	381-03	07	54
23380	Forellenweg	0001	0001	0002	0004	342	Lehe	28359	000	64	342-01	08	54
23350	Försteweg	ohne amtliche Bebauung				218	Huckelriede	28201	000	74	218-03	11	54
23390	Frankenhauser Straße	0001	0021	0002	0042	331	Gartenstadt Vahr	28329	006	65	331-02	19	54
23400	Frankeweg	0001	0013	0000	0000	218	Huckelriede	28201	000	74	218-03	11	54
23430	Frankfurter Straße	0001	0015	0002	0014	312	Fesenfeld	28203	076	54	312-04	14	54
23450	Franklinstraße	0001	0143	0002	0070	343	Lehesterdeich	28357	028	64	343-02	08	54
23454	Franz-Böhmert-Straße	0001	0015	0008	0016	313	Peterswerder	28205	115	54	313-05	14	54
23530	Franz-Grashof-Straße	0001	0069	0002	0026	218	Huckelriede	28201	024	74	218-01	11	54
23470	Franziskanerstraße	0001	0007	0002	0008	111	Altstadt	28195	023	51	111-02	10	54
23490	Franziuseck	0005	0021	0002	0018	211	Alte Neustadt	28199	064	74	211-03	11	54
23500	Franziuskaje	ohne amtliche Bebauung				437	Überseestadt	28217	085	52	437-01	21	55
23510	Franziusstraße	0001	0031	0002	0044	322	Bürgerpark	28209	029	63	322-02	16	54
23520	Franziusstraße	0033	0083	0026	0096 A	123	Stadtbrem. Überseehafengebiet	27568	000		123-01	00	55
23480	Franziusweg	ohne amtliche Bebauung				218	Huckelriede	28201	000	74	218-01	11	54
23550	Franz-Liszt-Straße	0003	0015	0002 A	0016	323	Barkhof	28209	029	63	323-02	16	54
23560	Franz-Löbert-Platz	0001	0001	0000	0000	243	Kirchhuchting	28259	071	71	243-01	09	54
23570	Franz-Mehring-Straße	0001	0033	0002	0034	334	Neue Vahr Südwest	28329	062	65	334-02	19	54
23580	Franz-Radziwill-Weg	ohne amtliche Bebauung				423	Weidedamm	28215	021	53	423-08	05	55
23590	Franz-Schütte-Allee	0233	0249	0250	0256	36	Oberneuland	28355	087	64	360-03	12	54
23600	Franz-Stickan-Straße	0001	0005	0002	0004	124	Neustädter Hafen	28197	101	73	124-01	22	55
23610	Fratenkamp	0001	0027	0002	0026	385	Mahndorf	28307	081	61	385-01	07	54
23615	Frauenburger Weg	ohne amtliche Bebauung				382	Hastedt	28207	003	61	382-01	07	54
23620	Frau-Holle-Weg	0001	0017	0002	0016	218	Huckelriede	28201	000	72	218-02	11	54

Straßen-Schlüssel	Straßen, Wege, Plätze (amtliche Bezeichnung)	Hausnr. ungerade von	Hausnr. ungerade bis	Hausnr. gerade von	Hausnr. gerade bis	OT Nr.	Ortsteilname	Postleitzahl	Schule	Polizeirevier	Wahlbezirk	Beirat	Wahlkreis
23650	Fraunhoferstraße	0001	0015	0002	0016	343	Lehesterdeich	28357	028	64	343-02	08	54
23660	Fred-Kunde-Straße	0001	0025	0002	0016	533	Lüssum-Bockhorn	28779	097	93	533-02	02	55
23690	Freesenkamp	0000	0000	0002	0084	514	Lesum	28717	005	91	514-05	04	55
23690	Freesenkamp	0001	0029	0000	0000	514	Lesum	28717	005	91	514-06	04	55
23710	Freiberger Straße	0001	0039	0002	0054	423	Weidedamm	28215	002	53	423-03	05	55
23730	Freier Damm	0001	0029 C	0004	0010	523	Schönebeck	28757	111	92	523-02	20	55
23750	Freiherr-Vom-Stein-Straße	0001	0017	0010	0016	325	Radio Bremen	28211	039	63	325-02	16	54
23770	Freiligrathstraße	0001	0039	0004	0070	325	Radio Bremen	28211	039	63	325-02	16	54
23790	Freisinger Straße	0001	0015	0000	0000	421	Regensburger Straße	28215	012	53	421-01	05	55
23810	Fresenbergstraße	0000	0000	0006	0042	531	Blumenthal	28779	040	93	531-02	02	55
23810	Fresenbergstraße	0000	0000	0096	0116	531	Blumenthal	28779	040	93	531-04	02	55
23810	Fresenbergstraße	0003	0105	0046	0092	531	Blumenthal	28779	040	93	531-03	02	55
23810	Fresenbergstraße	0115	0143	0120	0164	531	Blumenthal	28779	053	93	531-04	02	55
23830	Fresenweg	0001	0109	0002	0108	231	Habenhausen	28279	050	72	231-01	13	54
23850	Freudenbergstraße	0001	0017	0002	0016	324	Riensberg	28213	015	63	324-04	16	54
23870	Freyaweg	0047	0065	0046	0064	424	In den Hufen	28219	000	53	424-01	05	55
23880	Friedaweg	0001	0027	0002	0026	231	Habenhausen	28279	000	72	231-01	13	54
23890	Friedensheimer Straße	0001	0063	0008	0052	511	Burg-Grambke	28719	045	91	511-02	04	55
23910	Friedenstraße	0001	0039	0002	0040	432	Steffensweg	28217	085	52	432-01	21	55
23933	Friedensweg (In den Wischen)	ohne amtliche Bebauung				444	In den Wischen	28237	051	55	444-01	06	55
23970	Friederikenweg (Huckelriede)	0003	0017	0002	0020	218	Huckelriede	28201	000	74	218-01	11	54
23950	Friederikenweg (In den Hufen)	0051	0051	0048	0054	424	In den Hufen	28219	000	53	424-01	05	55
23990	Friedhofstraße	0000	0000	0010 D	0054	324	Riensberg	28213	015	63	324-04	16	54
23990	Friedhofstraße	0001	0051	0010	0010 B	324	Riensberg	28213	015	63	324-01	16	54
24010	Friedlander Straße	0000	0000	0002	0030	514	Lesum	28717	005	91	514-06	04	55
24010	Friedlander Straße	0001	0023	0000	0000	514	Lesum	28717	005	91	514-02	04	55
24020	Friedo-Lampe-Weg	0001	0009	0004	0008	36	Oberneuland	28355	087	64	360-07	12	54
24025	Friedrich-Behrens-Weg	0001	0015	0002	0030	36	Oberneuland	28355	087	64	360-02	12	54
24030	Friedrich-Ebert-Straße	0000	0000	0002	0026	211	Alte Neustadt	28199	064	74	211-03	11	54
24030	Friedrich-Ebert-Straße	0000	0000	0102	0150	214	Südervorstadt	28201	064	74	214-03	11	54
24030	Friedrich-Ebert-Straße	0000	0000	0152	0176	214	Südervorstadt	28201	065	74	214-03	11	54
24030	Friedrich-Ebert-Straße	0000	0000	0178	0216	214	Südervorstadt	28201	065	74	214-02	11	54
24030	Friedrich-Ebert-Straße	0001	0063	0000	0000	211	Alte Neustadt	28199	064	74	211-04	11	54
24030	Friedrich-Ebert-Straße	0101	0149	0000	0000	213	Neustadt	28199	064	74	213-02	11	54
24030	Friedrich-Ebert-Straße	0151	0217	0000	0000	213	Neustadt	28199	064	74	213-03	11	54
24035	Friedrich-Engels-Straße	0005	0005	0006	0036	231	Habenhausen	28279	050	72	231-05	13	54
24035	Friedrich-Engels-Straße	0009	0009	0000	0000	231	Habenhausen	28279	050	72	231-03	13	54
24040	Friedrich-Forster-Weg	0001	0009	0004	0012	36	Oberneuland	28355	087	64	360-07	12	54
24050	Friedrich-Freudenthal-Straße	0001	0011	0002	0012	218	Huckelriede	28201	024	74	218-02	11	54
24060	Friedrich-Garves-Straße	0001	0005	0002	0002	211	Alte Neustadt	28199	088	74	211-01	11	54
24070	Friedrich-Humbert-Straße	0000	0000	0062	0112	522	Grohn	28759	014	92	522-02	20	55
24070	Friedrich-Humbert-Straße	0001	0009 A	0006	0022	515	St. Magnus	28759	014	91	515-02	04	55
24070	Friedrich-Humbert-Straße	0011	0117	0024	0060	522	Grohn	28759	014	92	522-01	20	55
24070	Friedrich-Humbert-Straße	0119	0159	0116	0162	522	Grohn	28759	014	92	522-03	20	55
24070	Friedrich-Humbert-Straße	0161	0173	0184	0186	522	Grohn	28759	014	92	522-02	20	55
24090	Friedrich-Karl-Straße	0000	0000	0100	0116	327	Gete	28211	006	63	327-04	16	54
24090	Friedrich-Karl-Straße	0001	0009	0002	0022 B	314	Hulsberg	28205	115	54	314-04	14	54
24090	Friedrich-Karl-Straße	0011	0055	0000	0000	314	Hulsberg	28205	115	54	314-03	14	54
24090	Friedrich-Karl-Straße	0059	0093	0068	0098	314	Hulsberg	28205	006	54	314-01	14	54
24090	Friedrich-Karl-Straße	0101	0109	0000	0000	327	Gete	28211	006	63	327-03	16	54
24110	Friedrich-Klippert-Straße	0001	0005	0002	0032	522	Grohn	28759	014	92	522-02	20	55
24120	Friedrich-Kocks-Straße	0003	0003	0000	0000	124	Neustädter Hafen	28197	101	73	124-01	22	55
24125	Friedrich-List-Straße	0001	0017	0006	0008	383	Hemelingen	28309	020	61	383-04	07	54
24130	Friedrich-Lürssen-Straße	0001	0005	0000	0000	521	Vegesack	28757	013	92	521-03	20	55
24130	Friedrich-Lürssen-Straße	0009	0035	0002	0042	521	Vegesack	28757	013	92	521-01	20	55
24150	Friedrich-Mißler-Straße	0001	0031	0000	0000	325	Radio Bremen	28211	039	63	325-04	16	54
24150	Friedrich-Mißler-Straße	0033	0055	0002 A	0050	325	Radio Bremen	28211	039	63	325-01	16	54
24170	Friedrich-Naumann-Ring	0000	0000	0002	0004	431	Utbremen	28217	085	52	431-02	21	55
24190	Friedrich-Rauers-Straße	0001	0001	0002	0038	112	Bahnhofsvorstadt	28195	002	51	112-01	10	54
24190	Friedrich-Rauers-Straße	0009	0031	0000	0000	112	Bahnhofsvorstadt	28195	002	51	112-02	10	54
24210	Friedrichrodaer Straße	0001	0031	0002	0048	313	Peterswerder	28205	115	54	313-03	14	54
24230	Friedrich-Schild-Straße	0003	0021	0002	0020	521	Vegesack	28757	013	92	521-03	20	55
24232	Friedrich-Schröder-Straße	0001	0001	0000	0000	524	Aumund-Hammersbeck	28755	052	92	524-04	20	55
24250	Friedrichsdorfer Bahnweg	0057	0057	0002	0008	523	Schönebeck	28757	014	92	523-02	20	55
24270	Friedrichsdorfer Straße	0003	0053	0002	0054	522	Grohn	28759	014	92	522-03	20	55
24290	Friedrichshafener Weg	0001	0001	0002	0002	381	Sebaldsbrück	28309	016	65	381-05	07	54
24300	Friedrich-Soennecken-Straße	0001	0001	0000	0000	36	Oberneuland	28355		64	360-04	12	54
24310	Friedrich-Stampfer-Straße	0000	0000	0002	0004	332	Neue Vahr Nord	28329	094	65	332-01	19	54
24310	Friedrich-Stampfer-Straße	0001	0031	0006	0020	332	Neue Vahr Nord	28329	094	65	332-02	19	54
24330	Friedrichstraße	0001	0007	0002	0006	113	Ostertor	28203	110	51	113-02	10	54
24330	Friedrichstraße	0009	0009	0016	0016	113	Ostertor	28203	110	51	113-04	10	54
24350	Friedrich-Wagenfeld-Straße	0001	0005	0002	0018	215	Gartenstadt Süd	28201	065	74	215-02	11	54
24370	Friedrich-Wilhelm-Straße	0000	0000	0020	0060	212	Hohentor	28199	088	74	212-03	11	54
24370	Friedrich-Wilhelm-Straße	0001	0065	0002	0018	212	Hohentor	28199	088	74	212-02	11	54
24390	Frielinger Straße	0000	0000	0002	0056	421	Regensburger Straße	28215	002	53	421-04	05	55
24390	Frielinger Straße	0001	0061	0000	0000	421	Regensburger Straße	28215	002	53	421-03	05	55
24400	Friesensteinstraße	ohne amtliche Bebauung				437	Überseestadt	28217	085	52	437-01	21	55
24410	Friesenstraße	0001	0033	0004	0032	311	Steintor	28203	076	54	311-05	14	54
24410	Friesenstraße	0037	0089 D	0038	0088	311	Steintor	28203	076	54	311-02	14	54
24410	Friesenstraße	0091	0125	0090	0126	311	Steintor	28203	076	54	311-05	14	54
24430	Friesenwerder	ohne amtliche Bebauung				211	Alte Neustadt	28199	088	74	211-01	11	54
24440	Frieslandstraße	ohne amtliche Bebauung				244	Grolland	28259	048	71	244-03	09	54
24470	Friggaweg	0001	0029	0002	0020	424	In den Hufen	28219	000	53	424-01	05	55
24490	Frithjofstraße	0001	0075	0002	0062	525	Fähr-Lobbendorf	28755	034	92	525-05	20	55

Straßen-Schlüssel	Straßen, Wege, Plätze (amtliche Bezeichnung)	Hausnr. ungerade von	Hausnr. ungerade bis	Hausnr. gerade von	Hausnr. gerade bis	OT Nr.	Ortsteilname	Postleitzahl	Schule	Polizeirevier	Wahlbezirk	Beirat	Wahlkreis
24500	Fritz-Erler-Straße	0021	0067	0002	0092	232	Arsten	28279	112	72	232-04	13	54
24510	Fritz-Gansberg-Straße	0001	0019	0002	0018	324	Riensberg	28213	015	63	324-01	16	54
24510	Fritz-Gansberg-Straße	0021	0021	0020	0022	324	Riensberg	28213	015	63	324-03	16	54
24515	Fritz-Geerken-Weg	0001	0037	0002	0038	351	Borgfeld	28357	049	64	351-03	03	54
24530	Fritz-Haber-Straße	0000	0000	0002	0024	343	Lehesterdeich	28357	028	64	343-06	08	54
24530	Fritz-Haber-Straße	0001	0043	0000	0000	343	Lehesterdeich	28357	028	64	343-02	08	54
24540	Fritz-Meier-Weg	ohne amtliche Bebauung				36	Oberneuland	28355	000	64	360-07	12	54
24550	Fritz-Reuter-Straße	0000	0000	0002	0044	524	Aumund-Hammersbeck	28755	018	92	524-03	20	55
24550	Fritz-Reuter-Straße	0001	0041	0000	0000	524	Aumund-Hammersbeck	28755	018	92	524-04	20	55
24580	Fritz-Scherer-Straße	ohne amtliche Bebauung				381	Sebaldsbrück	28309	016	62	381-02	07	54
24590	Fritz-Tecklenborg-Straße	0000	0000	0006	0022	522	Grohn	28759	014	92	522-03	20	55
24590	Fritz-Tecklenborg-Straße	0003	0021	0024	0024	522	Grohn	28759	014	92	522-02	20	55
24600	Fritz-Thiele-Straße	0001 A	0025	0002	0026	231	Habenhausen	28279	050	72	231-03	13	54
24610	Fritz-Wildung-Straße	0000	0000	0002	0016	521	Vegesack	28755	034	92	521-01	20	55
24610	Fritz-Wildung-Straße	0001	0021	0000	0000	525	Fähr-Lobbendorf	28755	034	92	525-03	20	55
24630	Fröbelstraße	0001	0065	0004	0090	525	Fähr-Lobbendorf	28755	034	92	525-04	20	55
24650	Frühlingstraße	0001	0007	0002	0012	112	Bahnhofsvorstadt	28195	023	51	112-02	10	54
24670	Frühlingsweg	0013	0043	0014	0036	231	Habenhausen	28279	000	72	231-01	13	54
24672	Fuchsienweg	ohne amtliche Bebauung				251	Woltmershausen	28197	000	73	251-07	22	55
24690	Fuchskuhle	ohne amtliche Bebauung				535	Rekum	28777	036	93	535-01	02	55
24685	Fuchsschwanzgrasweg	0001	0019	0002	0016	251	Woltmershausen	28197	000	73	251-03	22	55
24700	Fuchsweg	0001	0017	0002	0018	375	Blockdiek	28327	000	62	375-04	15	54
24715	Fuhle Breede	0001	0049	0002	0024	231	Habenhausen	28279	050	72	231-04	13	54
24730	Fuhrleutehof	ohne amtliche Bebauung				111	Altstadt	28195	000	51	111-01	10	54
24750	Fuhsestraße	0001	0005	0002	0004	383	Hemelingen	28309	020	61	383-03	07	54
24770	Fuldastraße	0001	0015	0004	0016	211	Alte Neustadt	28199	064	74	211-03	11	54
24790	Fuldaweg	0001	0061	0002	0052	231	Habenhausen	28279	000	72	231-01	13	54
24810	Fultonstraße	0000	0000	0002	0030	343	Lehesterdeich	28357	028	64	343-02	08	54
24810	Fultonstraße	0001	0023	0000	0000	343	Lehesterdeich	28357	028	64	343-06	08	54
24705	Fünffingerstrauchweg	0001	0013	0002	0018	444	In den Wischen	28237	000	55	444-01	06	55
24830	Funkschneise	0005	0015	0002	0014	383	Hemelingen	28309	114	61	383-02	07	54
24830	Funkschneise	0019	0019	0016	0016	384	Arbergen	28309	114	61	384-01	07	54
24830	Funkschneise	0041	0055	0000	0000	384	Arbergen	28307	114	61	384-01	07	54
24710	Fürther Straße	0000	0000	0002	0024	421	Regensburger Straße	28215	012	53	421-03	05	55
24710	Fürther Straße	0000	0000	0070	0112	421	Regensburger Straße	28215	012	53	421-02	05	55
24710	Fürther Straße	0043	0131	0000	0000	423	Weidedamm	28215	012	53	423-04	05	55
24850	Furtstraße	0001	0017	0002	0020	522	Grohn	28759	014	92	522-03	20	55
24870	Gabelsbergerstraße	0001	0027	0002	0026	432	Steffensweg	28217	085	52	432-02	21	55
24890	Gabriel-Seidl-Straße	0000	0000	0002	0026	322	Bürgerpark	28209	029	63	322-03	16	54
24890	Gabriel-Seidl-Straße	0003	0027	0000	0000	322	Bürgerpark	28209	029	63	322-02	16	54
24950	Galgenberg	0001	0003	0002	0004	532	Rönnebeck	28777	053	93	532-02	02	55
24952	Galiotweg	0001	0015 A	0002	0014	531	Blumenthal	28779	040	93	531-04	02	55
24970	Gandersheimer Straße	0001	0039	0002	0058 A	423	Weidedamm	28215	012	53	423-04	05	55
24980	Gandhistraße	0001	0009	0000	0000	232	Arsten	28279	112	72	232-04	13	54
24980	Gandhistraße	0011	0043	0002	0038	232	Arsten	28279	112	72	232-06	13	54
24990	Gang	0001	0009	0002	0008	531	Blumenthal	28779	053	93	531-04	02	55
25000	Garbeweg	0007	0007	0008	0008	251	Woltmershausen	28197	000	73	251-07	22	55
24910	Gärdesstraße	0001	0097	0002	0104	524	Aumund-Hammersbeck	28755	018	92	524-03	20	55
25010	Garlstedter Straße	0001	0057	0002	0058	445	Oslebshausen	28239	089	57	445-03	06	55
25030	Garnbleiche	0001	0025	0002	0036	434	Walle	28219	085	52	434-05	21	55
25040	Gartenallee	0001	0069 B	0002	0036 A	341	Horn	28359	094	64	341-02	08	54
25050	Gartensängerweg	0003	0011	0004	0012	436	Hohweg	28219	000	52	436-01	21	55
25070	Gartenstraße	0001	0023	0002	0018	383	Hemelingen	28309	043	61	383-04	07	54
25110	Gartenweg (Burg-Grambke)	0001	0065	0000	0000	511	Burg-Grambke	28719	000	91	511-02	04	55
25130	Gartenweg (Habenhausen)	0001	0009	0002	0012	231	Habenhausen	28279	000	72	231-01	13	54
24930	Gärtnerstraße	0001	0027	0004	0020 A	383	Hemelingen	28309	043	61	383-01	07	54
25150	Gastfeldstraße	0000	0000	0002	0024 A	214	Südervorstadt	28201	064	74	214-03	11	54
25150	Gastfeldstraße	0000	0000	0072	0078	216	Buntentor	28201	065	74	216-01	11	54
25150	Gastfeldstraße	0000	0000	0080	0104	216	Buntentor	28201	065	74	216-04	11	54
25150	Gastfeldstraße	0000	0000	0122	0140	216	Buntentor	28201	065	74	216-03	11	54
25150	Gastfeldstraße	0000	0000	0148	0166	216	Buntentor	28201	065	74	216-02	11	54
25150	Gastfeldstraße	0015	0041	0026	0040	214	Südervorstadt	28201	065	74	214-03	11	54
25150	Gastfeldstraße	0043	0059	0042	0066	214	Südervorstadt	28201	065	74	214-01	11	54
25150	Gastfeldstraße	0061	0135	0000	0000	215	Gartenstadt Süd	28201	065	74	215-01	11	54
25150	Gastfeldstraße	0137	0165	0000	0000	215	Gartenstadt Süd	28201	065	74	215-02	11	54
25170	Geeren	0001	0053	0002	0068	111	Altstadt	28195	002	51	111-01	10	54
25210	Geestemünder Straße	0003	0069	0002	0072	434	Walle	28219	099	52	434-03	21	55
25220	Geesteweg	ohne amtliche Bebauung				252	Rablinghausen	28197	000	73	252-01	22	55
25230	Geeststraße	0001	0027	0006	0036	441	Lindenhof	28237	069	55	441-03	06	55
25230	Geeststraße	0121	0121	0050	0138	441	Lindenhof	28237	069	55	441-02	06	55
25240	Gehrkenskamp	0001	0017	0002	0018	411	Blockland	28357	000	53	411-01	01	55
25250	Geibelstraße	0001	0065	0002	0072	422	Findorff-Bürgerweide	28215	002	53	422-03	05	55
25270	Geisbergstraße	0005	0013	0002	0024	327	Gete	28211	006	63	327-04	16	54
25290	Gelderner Straße	0001	0001	0002	0002	375	Blockdiek	28327	032	62	375-03	15	54
25310	Gellertstraße	0001	0133	0010	0136	216	Buntentor	28201	065	74	216-02	11	54
25330	Gelsenkirchener Straße	0001	0027	0010	0016	217	Neuenland	28199	048	74	217-01	11	54
25340	Gemüseweg (In den Wischen)	ohne amtliche Bebauung				444	In den Wischen	28237	000	55	444-01	06	55
25350	Genter Straße	0001	0025	0002	0016	241	Mittelshuchting	28259	129	71	241-06	09	54
25360	Geo-Plate-Straße	0001	0001	0002	0012	123	Stadtbrem. Überseehafengebiet	27568	000		123-01	00	55
25370	Georg-Bitter-Straße	0000	0000	0024	0024	382	Hastedt	28205	003	61	382-05	07	54
25370	Georg-Bitter-Straße	0007	0027	0000	0000	313	Peterswerder	28205	115	54	313-04	14	54
25390	Georg-Bitter-Weg	0007	0011	0000	0000	382	Hastedt	28207	003	61	382-04	07	54
25410	Georg-Droste-Straße	0003	0071	0002	0094	218	Huckelriede	28201	024	74	218-02	11	54
25450	George-Albrecht-Straße	0009	0013	0006	0016 F	531	Blumenthal	28779	040	93	531-03	02	55

Straßen-Schlüssel	Straßen, Wege, Plätze (amtliche Bezeichnung)	Hausnr. ungerade von	Hausnr. ungerade bis	Hausnr. gerade von	Hausnr. gerade bis	OT Nr.	Ortsteilname	Postleitzahl	Schule	Polizeirevier	Wahlbezirk	Beirat	Wahlkreis
25411	Georg-Elser-Weg	ohne amtliche Bebauung				335	Neue Vahr Südost	28327	000	65	335-01	19	54
25470	Georg-Gleistein-Straße	0000	0000	0002	0016	521	Vegesack	28757	034	92	521-01	20	55
25470	Georg-Gleistein-Straße	0000	0000	0018	0062	525	Fähr-Lobbendorf	28757	034	92	525-03	20	55
25470	Georg-Gleistein-Straße	0000	0000	0070	0076	525	Fähr-Lobbendorf	28757	034	92	525-02	20	55
25470	Georg-Gleistein-Straße	0000	0000	0080	0108	525	Fähr-Lobbendorf	28757	052	92	525-02	20	55
25470	Georg-Gleistein-Straße	0001	0073	0000	0000	521	Vegesack	28757	013	92	521-01	20	55
25470	Georg-Gleistein-Straße	0081	0125	0000	0000	524	Aumund-Hammersbeck	28757	013	92	524-04	20	55
25480	Georg-Gries-Straße	0001	0001	0000	0000	381	Sebaldsbrück	28329	127	65	381-06	07	54
25490	Georg-Gröning-Straße	0000	0000	0002	0040	322	Bürgerpark	28209	029	63	322-03	16	54
25490	Georg-Gröning-Straße	0000	0000	0046	0076	322	Bürgerpark	28209	029	63	322-02	16	54
25490	Georg-Gröning-Straße	0003	0093	0078	0092	326	Schwachhausen	28209	029	63	326-02	16	54
25490	Georg-Gröning-Straße	0095	0163	0094	0174	326	Schwachhausen	28209	029	63	326-01	16	54
25495	Georg-Henschel-Straße	0001	0005	0000	0000	124	Neustädter Hafen	28197	101	73	124-01	22	55
25510	Georginenweg (Hohweg)	0001	0021	0002	0022	436	Hohweg	28219	000	52	436-01	21	55
25520	Georginenweg (Rablinghausen)	0001	0003	0000	0000	252	Rablinghausen	28197	000	73	252-02	22	55
25550	Georg-Ruseler-Straße	0001	0023 A	0002	0036	524	Aumund-Hammersbeck	28755	018	92	524-02	20	55
25570	Georgstraße	0001	0015	0002	0034	383	Hemelingen	28309	020	61	383-04	07	54
25590	Georg-Strube-Straße	0001	0063	0002	0016	233	Kattenturm	28277	112	72	233-04	13	54
25610	Georg-Wulf-Straße	0001	0015	0002	0024	217	Neuenland	28199	065	74	217-01	11	54
25630	Geranienweg	0001	0019	0002	0018 A	424	In den Hufen	28219	000	53	424-01	05	55
25650	Gerastraße	0000	0000	0002	0026	342	Lehe	28359	060	64	342-05	08	54
25650	Gerastraße	0001	0005	0000	0000	342	Lehe	28359	060	64	342-02	08	54
25660	Gerberaweg	0001	0023	0006	0046	436	Hohweg	28219	000	52	436-01	21	55
25670	Gerdstraße	0017	0021	0000	0000	433	Westend	28219	099	52	433-02	21	55
25680	Gerhard-Hellmers-Weg	0003	0009	0000	0000	36	Oberneuland	28355	087	64	360-07	12	54
25690	Gerhardhof	ohne amtliche Bebauung				112	Bahnhofsvorstadt	28195	023	51	112-02	10	54
25700	Gerhard-Iversen-Hof	0001	0001 B	0000	0000	111	Altstadt	28195	023	51	111-02	10	54
25720	Gerhard-Rohlfs-Passage	ohne amtliche Bebauung				521	Vegesack	28757	013	92	521-04	20	55
25730	Gerhard-Rohlfs-Straße	0001	0047 A	0002	0048	521	Vegesack	28757	013	92	521-04	20	55
25730	Gerhard-Rohlfs-Straße	0051	0053	0048 A	0054 C	521	Vegesack	28757	034	92	521-04	20	55
25730	Gerhard-Rohlfs-Straße	0055	0081	0056	0084	521	Vegesack	28757	013	92	521-04	20	55
25770	Gerhart-Hauptmann-Straße	0001	0033	0002	0018	321	Neu-Schwachhausen	28213	015	63	321-03	16	54
25790	Gerichtsherrenweg	0000	0000	0002	0036	523	Schönebeck	28757	111	92	523-02	20	55
25800	Gerold-Janssen-Straße	0000	0000	0002	0002 A	342	Lehe	28359	060	64	342-03	08	54
25810	Gerstenneulandsweg	0001	0029	0002	0048	251	Woltmershausen	28197	101	73	251-07	22	55
25825	Gerstenweg (Sebaldsbrück)	0001	0009	0002	0010	381	Sebaldsbrück	28309	000	65	381-06	07	54
25820	Gerstenweg (Woltmershausen)	0007	0013	0006	0012	251	Woltmershausen	28197	000	73	251-03	22	55
25830	Gersweilerstraße	0001	0019	0002	0016	381	Sebaldsbrück	28309	118	62	381-02	07	54
25850	Gertrudenstraße	0001	0039	0002	0040	113	Ostertor	28203	023	51	113-01	10	54
25855	Gertrudenweg	0001	0007	0002	0004	218	Huckelriede	28201	000	74	218-01	11	54
25860	Gesche-Gottfried-Weg	0001	0023	0000	0000	444	In den Wischen	28237	000	55	444-01	06	55
25870	Geschwister-Scholl-Straße	0000	0000	0002	0136	335	Neue Vahr Südost	28327	127	65	335-03	19	54
25870	Geschwister-Scholl-Straße	0001	0109	0000	0000	335	Neue Vahr Südost	28327	127	65	335-04	19	54
25890	Geschwornenweg	0001	0021	0000	0000	216	Buntentor	28201	065	74	216-01	11	54
25890	Geschwornenweg	0061 A	0061 B	0000	0000	215	Gartenstadt Süd	28201	065	74	215-01	11	54
25890	Geschwornenweg	0147	0173	0004	0176	216	Buntentor	28201	065	74	216-01	11	54
25910	Getekamp	0000	0000	0004	0026	314	Hulsberg	28205	115	54	314-03	14	54
25910	Getekamp	0005	0017	0000	0000	314	Hulsberg	28205	115	54	314-02	14	54
25970	Getreidestraße	0003	0009	0006	0024	437	Überseestadt	28217	069	52	437-01	21	55
26010	Gevekohtstraße	0001	0015	0010	0014	324	Riensberg	28213	015	63	324-03	16	54
26030	Gewannstraße	0001	0029	0002	0028	532	Rönnebeck	28777	053	93	532-01	02	55
26050	Geyerweg	0001	0011	0002	0010	424	In den Hufen	28219	000	53	424-01	05	55
26070	Giehler Straße	0001	0023	0004	0040	443	Ohlenhof	28239	051	55	443-04	06	55
26090	Giersdorfer Straße	0001	0065	0002	0052	385	Mahndorf	28307	081	61	385-02	07	54
26110	Gießener Straße	0001	0035	0002	0034	421	Regensburger Straße	28215	012	53	421-01	05	55
26130	Gießerweg	0000	0000	0006	0006	383	Hemelingen	28309	043	61	383-01	07	54
26140	Gimpelweg	0001	0005	0002	0006	252	Rablinghausen	28197	000	73	252-01	22	55
26150	Ginsterweg	0001	0029	0002	0022	524	Aumund-Hammersbeck	28755	018	92	524-02	20	55
26170	Ginsterweg (Neu-Schwachhausen)	0001	0041	0002	0042	321	Neu-Schwachhausen	28213	000	63	321-01	16	54
26190	Girardonistraße	0001	0023	0002	0024	383	Hemelingen	28309	043	61	383-01	07	54
26220	Gisela-Müller-Wolff-Straße	0007	0007	0000	0000	124	Neustädter Hafen	28197	101	73	124-01	22	55
26230	Gladbecker Straße	0001	0023	0002	0028	375	Blockdiek	28327	032	62	375-04	15	54
26270	Gladiolenweg (Grolland)	0001	0005 A	0002	0012	244	Grolland	28259	000	71	244-01	09	54
26250	Gladiolenweg (Rablinghausen)	0001	0005	0002	0006	252	Rablinghausen	28197	000	73	252-02	22	55
26290	Gleimstraße	0001	0011	0002	0012	311	Steintor	28203	076	54	311-05	14	54
26310	Glockengang	0003	0007	0004	0012	111	Altstadt	28195	023	51	111-02	10	54
26330	Glockenstraße	0011	0027	0002	0026	383	Hemelingen	28309	043	61	383-01	07	54
26350	Glogauer Straße	0001	0037	0002	0032	441	Lindenhof	28237	069	55	441-04	06	55
26370	Glücksburger Straße	0001	0105	0004	0128	435	Osterfeuerberg	28219	099	52	435-01	21	55
26390	Glückstraße	0001	0005	0002	0006	382	Hastedt	28207	003	61	382-01	07	54
26410	Gluudstraße	0000	0000	0004	0004	381	Sebaldsbrück	28309	016	65	381-05	07	54
26410	Gluudstraße	0001	0007	0000	0000	381	Sebaldsbrück	28309	016	65	381-04	07	54
26430	Gneisenaustraße	0000	0000	0002	0040	216	Buntentor	28201	065	74	216-01	11	54
26430	Gneisenaustraße	0001	0121	0042	0098	216	Buntentor	28201	065	74	216-03	11	54
26450	Gnesener Straße	0001	0013	0006	0014	442	Gröpelingen	28237	106	55	442-05	06	55
26470	Godehardstraße	0005	0025 A	0002	0022	383	Hemelingen	28309	043	61	383-01	07	54
26490	Godenweg	0003	0003	0000	0000	531	Blumenthal	28779	040	93	531-02	02	55
26490	Godenweg	0015	0015	0006	0006	533	Lüssum-Bockhorn	28779	040	93	533-03	02	55
26520	Gödestorfer Weg	0001	0039	0008	0032	234	Kattenesch	28277	007	72	234-01	13	54
26510	Goebenstraße	0001	0021	0002	0034	323	Barkhof	28209	029	63	323-01	16	54
26590	Goesselstraße	0001	0055	0002	0054	422	Findorff-Bürgerweide	28215	002	53	422-04	05	55
26630	Goetheplatz	0001	0003	0002	0004	113	Ostertor	28203	110	51	113-04	10	54
26650	Goethestraße	0001	0037	0002	0036	311	Steintor	28203	076	54	311-05	14	54
26690	Gohgräfenstraße	0039	0051	0050	0050	441	Lindenhof	28237	069	55	441-04	06	55

Straßen-Schlüssel	Straßen, Wege, Plätze (amtliche Bezeichnung)	Hausnr. ungerade		Hausnr. gerade		OT Nr.	Ortsteilname	Postleit-zahl	Schule	Polizei-revier	Wahl-bezirk	Beirat	Wahl-kreis
		von	bis	von	bis								
26720	Goldaper Straße	0001	0007	0002	0086	533	Lüssum-Bockhorn	28779	097	93	533-01	02	55
26725	Goldbergplatz	ohne amtliche Bebauung				513	Burgdamm	28717	025	91	513-04	04	55
26730	Goldene Aue	0001	0023	0002	0022	331	Gartenstadt Vahr	28329	006	65	331-02	19	54
26750	Goldener Reif	0001	0165	0002	0144	241	Mittelshuchting	28259	105	71	241-02	09	54
26770	Goldenstedter Weg	0001	0013	0004	0018	251	Woltmershausen	28197	101	73	251-07	22	55
26775	Goldfischweg	0001	0003	0002	0004	342	Lehe	28359	000	64	342-01	08	54
26780	Goldlackweg	0001	0021	0002	0018	252	Rablinghausen	28197	000	73	252-02	22	55
26785	Goldregenweg	0001	0027	0002	0036	252	Rablinghausen	28197	000	73	252-02	22	55
26790	Goldrenettenweg (In den Wischen)	0001	0021	0002	0022	444	In den Wischen	28237	000	55	444-01	06	55
26810	Goldrenettenweg (Woltmershausen)	0001	0021	0002	0026	251	Woltmershausen	28197	000	73	251-07	22	55
26820	Goldtröpfchenweg	0001	0045	0002	0046	252	Rablinghausen	28197	000	73	252-02	22	55
26840	Goliathstraße	ohne amtliche Bebauung				382	Hastedt	28207	003	61	382-03	07	54
26850	Gollnower Weg	0000	0000	0002	0006	513	Burgdamm	28717	025	91	513-05	04	55
26860	Goltermannweg	0000	0000	0002	0022	252	Rablinghausen	28197	100	73	252-01	22	55
26870	Golzwarder Weg	0001	0037	0002	0036	251	Woltmershausen	28197	101	73	251-07	22	55
26890	Goosekamp	0000	0000	0002	0048	251	Woltmershausen	28197	100	73	251-02	22	55
26890	Goosekamp	0001	0055	0000	0000	251	Woltmershausen	28197	100	73	251-01	22	55
26910	Goosestraße	0000	0000	0016	0028	441	Lindenhof	28237	069	55	441-02	06	55
26910	Goosestraße	0019	0121	0000	0000	441	Lindenhof	28237	069	55	441-04	06	55
26930	Gorch-Fock-Straße	0001	0029	0002	0028	524	Aumund-Hammersbeck	28755	052	92	524-04	20	55
26530	Görlitzer Straße	0003	0025	0002	0022	441	Lindenhof	28237	069	55	441-04	06	55
26940	Gorsemannstraße	0001	0023	0002	0026	233	Kattenturm	28277	007	72	233-02	13	54
26550	Göschenstraße	0001	0017	0002	0056	384	Arbergen	28307	008	61	384-04	07	54
26950	Goslarer Straße	0001	0059	0004	0044	382	Hastedt	28207	003	61	382-05	07	54
26570	Gösper Straße	0001	0015	0002	0006	531	Blumenthal	28779	040	93	531-01	02	55
26570	Gösper Straße	0017	0043	0000	0000	531	Blumenthal	28779	040	93	531-06	02	55
26570	Gösper Straße	0047	0051	0024	0046	531	Blumenthal	28779	040	93	531-05	02	55
26610	Göteborger Straße	0000	0000	0002	0038	513	Burgdamm	28719	083	91	513-01	04	55
26610	Göteborger Straße	0001	0073	0040	0046	513	Burgdamm	28719	083	91	513-02	04	55
26970	Gothaer Straße	0003	0067	0006	0060	421	Regensburger Straße	28215	012	53	421-02	05	55
26990	Gottfried-Keller-Weg	0000	0000	0004	0008	215	Gartenstadt Süd	28201	065	74	215-01	11	54
27010	Gottfried-Menken-Straße	0000	0000	0002	0022	215	Gartenstadt Süd	28201	065	74	215-02	11	54
27010	Gottfried-Menken-Straße	0001	0025	0000	0000	215	Gartenstadt Süd	28201	065	74	215-01	11	54
27020	Gottfried-Von-Cramm-Straße	0003	0003	0000	0000	374	Osterholz	28307	011	62	374-03	15	54
26670	Göttinger Straße	0000	0000	0004	0034	423	Weidedamm	28215	021	53	423-04	05	55
26670	Göttinger Straße	0000	0000	0040	0040	423	Weidedamm	28215	021	53	423-07	05	55
26670	Göttinger Straße	0001	0005	0000	0000	423	Weidedamm	28215	021	53	423-03	05	55
26670	Göttinger Straße	0015	0023	0000	0000	423	Weidedamm	28215	021	53	423-02	05	55
27025	Gottlieb-Daimler-Straße	0001	0023	0002	0008	122	Industriehäfen	28237	045	91	122-01	06	55
27030	Grabenstraße	0001	0011	0000	0000	383	Hemelingen	28309	043	61	383-05	07	54
27030	Grabenstraße	0015	0017	0000	0000	383	Hemelingen	28309	043	61	383-01	07	54
27030	Grabenstraße	0021	0023	0008	0028	383	Hemelingen	28309	043	61	383-02	07	54
27040	Grachtenweg	ohne amtliche Bebauung				243	Kirchhuchting	28259	000	71	243-03	09	54
27070	Graf-Abbo-Straße	0001	0007	0002	0010	515	St. Magnus	28759	116	91	515-03	04	55
27090	Grafenstraße	0001	0047	0002	0046	111	Altstadt	28195	002	51	111-01	10	54
27110	Graf-Haeseler-Straße	0001	0113	0002	0114	314	Hulsberg	28205	006	54	314-01	14	54
27130	Graf-Moltke-Straße	0003	0021	0004	0020	312	Fesenfeld	28203	006	54	312-02	14	54
27130	Graf-Moltke-Straße	0027	0035	0024	0072	327	Gete	28211	006	63	327-05	16	54
27130	Graf-Moltke-Straße	0037	0067	0000	0000	327	Gete	28211	076	63	327-05	16	54
27150	Graf-Spee-Straße	ohne amtliche Bebauung				382	Hastedt	28207	003	61	382-05	07	54
27170	Graf-Sponeck-Straße	0000	0000	0002	0058	335	Neue Vahr Südost	28327	127	65	335-02	19	54
27170	Graf-Sponeck-Straße	0001	0053	0000	0000	335	Neue Vahr Südost	28327	127	65	335-01	19	54
27190	Graf-Waldersee-Straße	0000	0000	0004	0044	314	Hulsberg	28205	115	54	314-03	14	54
27190	Graf-Waldersee-Straße	0001	0041	0000	0000	314	Hulsberg	28205	115	54	314-04	14	54
27230	Grambker Dorfstraße	0007	0053	0008	0054	511	Burg-Grambke	28719	045	91	511-03	04	55
27250	Grambker Geest	0019	0247	0016	0184	511	Burg-Grambke	28719	045	91	511-04	04	55
27270	Grambker Heerstraße	0005	0065	0010	0046	511	Burg-Grambke	28719	045	91	511-03	04	55
27270	Grambker Heerstraße	0085	0157	0092	0156	511	Burg-Grambke	28719	045	91	511-04	04	55
27290	Grambker Kirchweg	0000	0000	0002	0008	511	Burg-Grambke	28719	045	91	511-03	04	55
27310	Grambkermoorer Landstraße	0001 A	0003	0000	0000	511	Burg-Grambke	28719	045	91	511-04	04	55
27310	Grambkermoorer Landstraße	0003 B	0047	0000	0000	511	Burg-Grambke	28719	045	91	511-01	04	55
27310	Grambkermoorer Landstraße	0049	0051	0000	0000	511	Burg-Grambke	28719	045	91	511-02	04	55
27310	Grambkermoorer Landstraße	0079	0081	0002	0080	511	Burg-Grambke	28719	045	91	511-01	04	55
27310	Grambkermoorer Landstraße	0117	0119	0000	0000	511	Burg-Grambke	28719	045	91	511-02	04	55
27350	Grasberger Straße	0000	0000	0068	0068	441	Lindenhof	28237	069	55	441-02	06	55
27350	Grasberger Straße	0001	0069	0004	0066	441	Lindenhof	28237	069	55	441-03	06	55
27370	Grasdorfer Straße	0001	0023	0002	0022	385	Mahndorf	28307	081	61	385-01	07	54
27400	Grasmückenweg (Rablinghausen)	0001	0009	0002	0008	252	Rablinghausen	28197	000	73	252-01	22	55
27410	Grasweg (Habenhausen)	0001	0005	0002	0006	231	Habenhausen	28279	000	72	231-01	13	54
27420	Grasweg (Huckelriede)	0001	0009	0000	0000	218	Huckelriede	28201	000	74	218-03	11	54
27430	Graubündener Straße	0000	0000	0004	0076	372	Ellenerbrok-Schevemoor	28325	035	62	372-06	15	54
27430	Graubündener Straße	0001	0023	0000	0000	372	Ellenerbrok-Schevemoor	28325	035	62	372-03	15	54
27430	Graubündener Straße	0025	0083	0084	0088 E	372	Ellenerbrok-Schevemoor	28325	035	62	372-02	15	54
27450	Graudenzer Straße	0001	0047	0002	0050	216	Buntentor	28201	065	74	216-04	11	54
27460	Graupappelweg	0111	0117	0110	0116	444	In den Wischen	28237	000	55	444-01	06	55
27470	Gravelottestraße	0061	0105	0060	0078	327	Gete	28211	006	63	327-01	16	54
27050	Grävenhorster Straße	0001	0061	0002	0032	525	Fähr-Lobbendorf	28755	052	92	525-01	20	55
27490	Gravensteiner Straße	0001	0053	0002	0074	435	Osterfeuerberg	28219	099	52	435-02	21	55
27510	Gravensteiner Weg	0001	0035	0002	0034	444	In den Wischen	28237	000	55	444-01	06	55
27530	Gravestraße	0001	0009	0002	0018 B	36	Oberneuland	28355	094	64	360-04	12	54
27540	Grazer Straße	0007	0007	0002	0020	342	Lehe	28359	060	64	342-01	08	54
27550	Greifswalder Platz	0001	0017	0002	0016	443	Ohlenhof	28239	051	55	443-03	06	55
27570	Greifswalder Straße	0001	0025	0002	0018	443	Ohlenhof	28239	051	55	443-03	06	55
27570	Greifswalder Straße	0027	0039	0020	0046	443	Ohlenhof	28239	051	55	443-02	06	55

Straßen-Schlüssel	Straßen, Wege, Plätze (amtliche Bezeichnung)	Hausnr. ungerade von	Hausnr. ungerade bis	Hausnr. gerade von	Hausnr. gerade bis	OT Nr.	Ortsteilname	Postleitzahl	Schule	Polizeirevier	Wahlbezirk	Beirat	Wahlkreis
27590	Greizer Straße	0001	0011	0002	0010	331	Gartenstadt Vahr	28329	062	65	331-02	19	54
27600	Grelleweg	0001	0025	0002	0020	234	Kattenesch	28277	007	72	234-02	13	54
27610	Grenzstraße	0000	0000	0096	0130	432	Steffensweg	28217	085	52	432-03	21	55
27610	Grenzstraße	0001	0007	0000	0000	433	Westend	28217	082	52	433-02	21	55
27610	Grenzstraße	0009	0111	0002	0090	433	Westend	28217	082	52	433-04	21	55
27610	Grenzstraße	0113	0125	0000	0000	432	Steffensweg	28217	082	52	432-02	21	55
27610	Grenzstraße	0135	0139	0000	0000	432	Steffensweg	28217	085	52	432-02	21	55
27625	Grenzweg (Burgdamm)	ohne amtliche Bebauung				513	Burgdamm	28719		91	513-01	04	55
27630	Grenzweg (In den Wischen)	0001	0045	0002	0048	444	In den Wischen	28237	000	55	444-01	06	55
27650	Grenzwehr	0001	0017 C	0002	0034	372	Ellenerbrok-Schevemoor	28325	035	62	372-06	15	54
27650	Grenzwehr	0019	0035 A	0000	0000	372	Ellenerbrok-Schevemoor	28325	035	62	372-01	15	54
27650	Grenzwehr	0037	0063	0038	0058	372	Ellenerbrok-Schevemoor	28325	035	62	372-07	15	54
27670	Gretchenweg	0009	0077	0002	0056	251	Woltmershausen	28197	000	73	251-07	22	55
27680	Grete-Henry-Straße	ohne amtliche Bebauung				437	Überseestadt	28217	085	52	437-01	21	55
27690	Gretenstraße	0000	0000	0008	0024	232	Arsten	28279	009	72	232-02	13	54
27690	Gretenstraße	0001	0017	0000	0000	232	Arsten	28279	009	72	232-01	13	54
27695	Grete-Stein-Straße	0003	0003	0000	0000	383	Hemelingen	28309	043	61	383-01	07	54
27700	Grete-Vogel-Weg	0001	0011	0002	0012	524	Aumund-Hammersbeck	28755	052	92	524-05	20	55
27710	Greteweg	0001	0021	0002	0022	218	Huckelriede	28201	000	74	218-01	11	54
27720	Grevesmühlweg	0001	0001	0002	0030	521	Vegesack	28757	013	92	521-02	20	55
27750	Griesborner Straße	0001	0043	0002	0032	381	Sebaldsbrück	28309	118	62	381-02	07	54
27755	Grimbartweg	0001	0009	0002	0014	343	Lehesterdeich	28357	000	64	343-03	08	54
27760	Grindelwaldstraße	0001	0023	0002	0024	372	Ellenerbrok-Schevemoor	28325	035	62	372-01	15	54
27800	Grobblechstraße	ohne amtliche Bebauung				122	Industriehäfen	28237	000	91	122-01	06	55
27830	Grohner Bergstraße	0001	0019	0002	0024	522	Grohn	28759	014	92	522-03	20	55
27850	Grohner Gartenweg	0007	0007 A	0002	0022 A	522	Grohn	28759	014	92	522-02	20	55
27870	Grohner Heide	0001	0015	0002	0026	522	Grohn	28759	014	92	522-01	20	55
27890	Grohner Kamp	0001	0035	0002	0044	522	Grohn	28759	014	92	522-01	20	55
27910	Grohner Markt	0001	0005	0002	0006 A	522	Grohn	28759	014	92	522-03	20	55
27910	Grohner Markt	0007	0007	0000	0000	522	Grohn	28759	014	92	522-02	20	55
27930	Grohner Mühlenweg	0033	0037	0002	0008	522	Grohn	28759	116	92	522-01	20	55
27950	Grohner Reeperbahn	0001	0013	0002	0006	522	Grohn	28759	014	92	522-02	20	55
27970	Grohner Straße	0000	0000	0018	0022	433	Westend	28217	082	52	433-04	21	55
27970	Grohner Straße	0037	0045	0000	0000	433	Westend	28217	082	52	433-02	21	55
27980	Grollander Deich	ohne amtliche Bebauung				243	Kirchhuchting	28259	000	71	243-01	09	54
27990	Grollander Straße	0000	0000	0030	0030	244	Grolland	28259	048	71	244-03	09	54
27990	Grollander Straße	0007	0033	0010	0026	244	Grolland	28259	048	71	244-01	09	54
28010	Groninger Straße	0001	0031	0002	0022	243	Kirchhuchting	28259	071	71	243-03	09	54
27770	Grönlandstraße	0001	0007	0000	0000	511	Burg-Grambke	28719	045	91	511-01	04	55
27770	Grönlandstraße	0009	0023	0002	0020	511	Burg-Grambke	28719	045	91	511-02	04	55
27780	Gröpelinger Bibliotheksplatz	ohne amtliche Bebauung				441	Lindenhof	28237	069	55	441-01	06	55
27790	Gröpelinger Fährweg	0000	0000	0006	0006	122	Industriehäfen	28237	069	55	122-01	06	55
27810	Gröpelinger Heerstraße	0000	0000	0060	0094	441	Lindenhof	28237	069	55	441-03	06	55
27810	Gröpelinger Heerstraße	0000	0000	0096	0164 E	441	Lindenhof	28237	069	55	441-02	06	55
27810	Gröpelinger Heerstraße	0000	0000	0166	0266	441	Lindenhof	28237	069	55	441-01	06	55
27810	Gröpelinger Heerstraße	0005	0073	0000	0000	442	Gröpelingen	28237	106	55	442-02	06	55
27810	Gröpelinger Heerstraße	0087	0197	0000	0000	442	Gröpelingen	28237	106	55	442-03	06	55
27810	Gröpelinger Heerstraße	0199	0199	0000	0000	442	Gröpelingen	28239	106	55	442-03	06	55
27810	Gröpelinger Heerstraße	0201	0229	0000	0000	443	Ohlenhof	28239	106	55	443-04	06	55
27810	Gröpelinger Heerstraße	0231	0305	0000	0000	443	Ohlenhof	28239	051	55	443-04	06	55
27810	Gröpelinger Heerstraße	0307	0375	0000	0000	443	Ohlenhof	28239	051	55	443-05	06	55
27810	Gröpelinger Heerstraße	0377	0413	0300	0410	443	Ohlenhof	28239	089	55	443-05	06	55
28030	Großbeerenstraße	0003	0025	0002	0040	325	Radio Bremen	28211	039	63	325-03	16	54
28030	Großbeerenstraße	0027	0083 B	0046	0090	325	Radio Bremen	28211	039	63	325-02	16	54
28050	Große Annenstraße	0005	0007	0002	0008	211	Alte Neustadt	28199	064	74	211-04	11	54
28050	Große Annenstraße	0025	0029	0014	0028	211	Alte Neustadt	28199	088	74	211-02	11	54
28050	Große Annenstraße	0033	0077	0032	0078	211	Alte Neustadt	28199	088	74	211-01	11	54
28050	Große Annenstraße	0083	0099	0080	0100	211	Alte Neustadt	28199	088	74	211-02	11	54
28050	Große Annenstraße	0103	0107	0102	0108	211	Alte Neustadt	28199	064	74	211-04	11	54
28070	Große Fischerstraße	0001	0015	0002	0014	111	Altstadt	28195	002	51	111-01	10	54
28110	Große Johannisstraße	0000	0000	0070	0110	211	Alte Neustadt	28199	064	74	211-01	11	54
28110	Große Johannisstraße	0033	0109	0038	0064	211	Alte Neustadt	28199	064	74	211-04	11	54
28110	Große Johannisstraße	0113	0155	0000	0000	211	Alte Neustadt	28199	088	74	211-02	11	54
28110	Große Johannisstraße	0161	0233	0120	0230	211	Alte Neustadt	28199	088	74	211-01	11	54
28130	Große Krankenstraße	0001	0011	0002	0008	211	Alte Neustadt	28199	064	74	211-04	11	54
28150	Große Laake	0001	0023	0002	0024	372	Ellenerbrok-Schevemoor	28325	118	62	372-05	15	54
28190	Große Riehen	0001	0011	0002	0012	445	Oslebshausen	28239	010	57	445-04	06	55
28210	Große Sortillienstraße	0025	0059	0002	0060	211	Alte Neustadt	28199	088	74	211-01	11	54
28230	Große Vieren	0001	0079	0004	0122	371	Ellener Feld	28327	118	62	371-02	15	54
28250	Große Waagestraße	0003	0003	0002 A	0002 B	111	Altstadt	28195	023	51	111-02	10	54
28270	Große Weidestraße	0001	0013	0002	0020	112	Bahnhofsvorstadt	28195	023	51	112-02	10	54
28170	Großenstraße	0001	0015	0002	0028	111	Altstadt	28195	002	51	111-01	10	54
28160	Großer Marienweg	0093	0197	0092	0196	218	Huckelriede	28201	000	74	218-01	11	54
28310	Großgörschenstraße	0003	0025	0002	0026	325	Radio Bremen	28211	039	63	325-03	16	54
28460	Grugaweg	ohne amtliche Bebauung				233	Kattenturm	28277	000	72	233-08	13	54
28330	Grünbergstraße	0001	0025	0002	0030	422	Findorff-Bürgerweide	28215	002	53	422-02	05	55
28470	Grundstraße	0001	0045	0002	0046	311	Steintor	28203	110	54	311-04	14	54
28350	Grüne Linde	0001	0015	0002	0008	381	Sebaldsbrück	28309	016	65	381-04	07	54
28390	Grünenstraße	0001	0035	0002	0036	211	Alte Neustadt	28199	088	74	211-02	11	54
28390	Grünenstraße	0043	0099 B	0042	0060	211	Alte Neustadt	28199	088	74	211-01	11	54
28390	Grünenstraße	0105	0125	0104	0124	211	Alte Neustadt	28199	088	74	211-02	11	54
28410	Grünenweg	0005	0025	0002	0026	112	Bahnhofsvorstadt	28195	023	51	112-02	10	54
28430	Grüner Weg	0013	0019	0012	0018	436	Hohweg	28219	000	52	436-01	21	55
28450	Grützmacherstraße	ohne amtliche Bebauung				111	Altstadt	28195	023	51	111-02	10	54

Straßen-Schlüssel	Straßen, Wege, Plätze (amtliche Bezeichnung)	Hausnr. ungerade von	Hausnr. ungerade bis	Hausnr. gerade von	Hausnr. gerade bis	OT Nr.	Ortsteilname	Postleitzahl	Schule	Polizeirevier	Wahlbezirk	Beirat	Wahlkreis
28490	Gudrunweg	0077	0161	0078	0162	424	In den Hufen	28219	000	53	424-01	05	55
28495	Gumbinnenweg	0000	0000	0004	0004	331	Gartenstadt Vahr	28329	000	63	331-01	19	54
28500	Gumbinner Ring	0000	0000	0002	0026	533	Lüssum-Bockhorn	28779	097	93	533-02	02	55
28500	Gumbinner Ring	0001	0063	0000	0000	533	Lüssum-Bockhorn	28779	097	93	533-01	02	55
28500	Gumbinner Ring	0069	0109	0028	0116	533	Lüssum-Bockhorn	28779	097	93	533-07	02	55
28505	Gundelweg	0001	0011	0002	0010	332	Neue Vahr Nord	28329	000	65	332-01	19	54
28530	Günther-Hafemann-Straße	0000	0000	0002	0030	375	Blockdiek	28327	032	62	375-04	15	54
28530	Günther-Hafemann-Straße	0001	0027	0032	0044	375	Blockdiek	28327	032	62	375-03	15	54
28550	Güntherstraße	0001	0013	0012	0016	211	Alte Neustadt	28199	064	74	211-02	11	54
28670	Gustaf-Erikson-Ufer	ohne amtliche Bebauung				437	Überseestadt	28217	085	52	437-01	21	55
28590	Gustav-Adolf-Schreiber-Weg	0000	0000	0004	0008	36	Oberneuland	28355	087	64	360-07	12	54
28610	Gustav-Adolf-Straße	0001	0017	0006	0030	432	Steffensweg	28217	085	52	432-03	21	55
28615	Gustav-Bodensieck-Weg	0001	0009	0002	0016	351	Borgfeld	28357	019	64	351-06	03	54
28620	Gustav-Böhrnsen-Straße	ohne amtliche Bebauung				437	Überseestadt	28217	000		437-01	21	55
28630	Gustav-Brandes-Weg	0001	0021	0002	0016 A	36	Oberneuland	28355	096	64	360-06	12	54
28640	Gustav-Deckwitz-Straße	0007	0097	0002	0090	233	Kattenturm	28277	007	72	233-08	13	54
28650	Gustav-Deetjen-Allee	0000	0000	0002	0006	422	Findorff-Bürgerweide	28215	029	63	422-02	05	55
28650	Gustav-Deetjen-Allee	0000	0000	0010	0062	422	Findorff-Bürgerweide	28215	029	53	422-02	05	55
28650	Gustav-Deetjen-Allee	0035	0035	0000	0000	323	Barkhof	28209	029	63	323-01	16	54
28690	Gustav-Freytag-Straße	0000	0000	0012	0024	215	Gartenstadt Süd	28201	065	74	215-03	11	54
28690	Gustav-Freytag-Straße	0003	0063	0002	0010	215	Gartenstadt Süd	28201	065	74	215-01	11	54
28700	Gustav-Heinemann-Straße	0000	0000	0002	0002	423	Weidedamm	28215	021	53	423-07	05	55
28700	Gustav-Heinemann-Straße	0000	0000	0004	0034	423	Weidedamm	28215	021	53	423-07	05	55
28700	Gustav-Heinemann-Straße	0000	0000	0060	0084	423	Weidedamm	28215	012	53	423-07	05	55
28700	Gustav-Heinemann-Straße	0001	0009	0002 A	0002 C	423	Weidedamm	28215	021	53	423-08	05	55
28700	Gustav-Heinemann-Straße	0011	0047	0000	0000	423	Weidedamm	28215	021	53	423-06	05	55
28700	Gustav-Heinemann-Straße	0049	0119	0000	0000	423	Weidedamm	28215	012	53	423-06	05	55
28710	Gustav-Pauli-Platz	0003	0019	0002	0020	326	Schwachhausen	28209	029	63	326-01	16	54
28730	Gustav-Radbruch-Straße	0001	0031	0002	0140	332	Neue Vahr Nord	28329	094	65	332-01	19	54
28750	Gustavstraße	0001	0017	0004	0022	433	Westend	28217	099	52	433-02	21	55
28570	Güstrower Straße	0001	0015	0002	0050	443	Ohlenhof	28239	051	55	443-04	06	55
28785	Gut Hoher Kamp	0001	0021	0002	0028	515	St. Magnus	28759	116	91	515-02	04	55
28810	Gut Weilen	0001	0023	0002	0016	515	St. Magnus	28759	116	91	515-02	04	55
28770	Gutenbergstraße	0027	0057	0028	0056	432	Steffensweg	28217	085	52	432-02	21	55
28780	Gutenfelsstraße	0001	0009	0002	0006	437	Überseestadt	28217	085	52	437-01	21	55
28790	Gutsmeierweg	0001	0099	0002	0040	523	Schönebeck	28757	111	92	523-03	20	55
30740	H.-C.-Junge-Weg	0001	0019	0002	0018	36	Oberneuland	28355	087	64	360-02	12	54
33150	H.-H.-Meier-Allee	0000	0000	0002	0044	321	Neu-Schwachhausen	28213	015	63	321-03	16	54
33150	H.-H.-Meier-Allee	0000	0000	0050	0078 C	321	Neu-Schwachhausen	28213	015	63	321-02	16	54
33150	H.-H.-Meier-Allee	0000	0000	0080	0090	321	Neu-Schwachhausen	28213	015	63	321-01	16	54
33150	H.-H.-Meier-Allee	0001	0021	0000	0000	324	Riensberg	28213	015	63	324-02	16	54
33150	H.-H.-Meier-Allee	0051	0089	0000	0000	324	Riensberg	28213	015	63	324-03	16	54
28830	Haarlemer Straße	0001	0033	0002	0022	243	Kirchhuchting	28259	129	71	243-03	09	54
28850	Haarstrangweg	ohne amtliche Bebauung				384	Arbergen	28307	114	61	384-01	07	54
28870	Haarsweg	0001	0003	0002	0002	385	Mahndorf	28307	081	61	385-04	07	54
28880	Habenhauser Brückenstraße	0001	0001	0000	0000	231	Habenhausen	28279	050	72	231-04	13	54
28890	Habenhauser Deich	0061	0083	0000	0000	231	Habenhausen	28279	050	72	231-05	13	54
28890	Habenhauser Deich	0091	0091	0066	0066	231	Habenhausen	28279	050	72	231-01	13	54
28910	Habenhauser Deichweg	0013	0085	0072	0082	231	Habenhausen	28279	050	72	231-01	13	54
28930	Habenhauser Dorfstraße	0001	0021	0002	0032	231	Habenhausen	28279	050	72	231-05	13	54
28930	Habenhauser Dorfstraße	0025	0051	0034	0076	231	Habenhausen	28279	050	72	231-01	13	54
28950	Habenhauser Landstraße	0000	0000	0070	0070	218	Huckelriede	28277	024	74	218-01	11	54
28950	Habenhauser Landstraße	0000	0000	0118	0120	218	Huckelriede	28277	050	74	218-01	11	54
28950	Habenhauser Landstraße	0000	0000	0148	0170	231	Habenhausen	28279	050	72	231-04	13	54
28950	Habenhauser Landstraße	0001	0061	0002	0068	233	Kattenturm	28277	024	72	233-05	13	54
28950	Habenhauser Landstraße	0063	0107	0000	0000	233	Kattenturm	28277	050	72	233-01	13	54
28950	Habenhauser Landstraße	0233	0285	0224	0282	231	Habenhausen	28279	050	72	231-05	13	54
28970	Habenhauser Windmühlenberg	0001	0027	0000	0000	231	Habenhausen	28279	050	72	231-05	13	54
28970	Habenhauser Windmühlenberg	0051	0065	0002	0066	231	Habenhausen	28279	050	72	231-01	13	54
28980	Haberloher Straße	ohne amtliche Bebauung				385	Mahndorf	28307	081	61	385-01	07	54
28990	Habichthorster Weg	0001	0009	0002	0010	514	Lesum	28717	005	91	514-06	04	55
29010	Habichtswaldweg	0001	0009	0002	0006	384	Arbergen	28307	114	61	384-01	07	54
29030	Hackfeldstraße	0001	0031	0002	0060	324	Riensberg	28213	015	63	324-03	16	54
29050	Hadeler Straße	0001	0021	0002	0022	244	Grolland	28259	048	71	244-02	09	54
29130	Hafenstraße	0035	0063	0024	0030	437	Überseestadt	28217	085	52	437-01	21	55
29150	Haferkamp	0001	0005	0002	0008	431	Utbremen	28217	082	52	431-01	21	55
29165	Haferweg (Sebaldsbrück)	0001	0041	0002	0028	381	Sebaldsbrück	28309	000	65	381-06	07	54
29160	Haferweg (Woltmershausen)	ohne amtliche Bebauung				251	Woltmershausen	28197	000	73	251-03	22	55
29167	Haferwende	0001	0045	0002	0050	343	Lehesterdeich	28357	096	64	343-01	08	54
29170	Hagebuttenweg	0001	0015	0002	0014	445	Oslebshausen	28239	000	57	445-01	06	55
29190	Hagedornstraße	ohne amtliche Bebauung				216	Buntentor	28201	065	74	216-02	11	54
29230	Hagenauer Straße	0000	0000	0002	0032	327	Gete	28211	006	63	327-05	16	54
29230	Hagenauer Straße	0001	0025	0000	0000	327	Gete	28211	006	63	327-04	16	54
29250	Hagensstraße	0001	0005	0002	0014	323	Barkhof	28209	029	63	323-02	16	54
29270	Hagenweg	0001	0035	0002	0036	436	Hohweg	28219	099	52	436-01	21	55
29290	Hagstraße	0003	0003	0000	0000	437	Überseestadt	28217	085	52	437-01	21	55
29310	Hahnenstraße	0001	0063	0006	0062	383	Hemelingen	28309	020	61	383-04	07	54
29330	Hahnhorster Straße	0001	0009	0002	0014	525	Fähr-Lobbendorf	28755	052	92	525-01	20	55
29340	Haifastraße	0001	0103	0002	0032	232	Arsten	28279	112	72	232-04	13	54
29350	Hainbuchenweg (Kattenturm)	0001	0017	0002	0026	233	Kattenturm	28277	000	72	233-08	13	54
29360	Hainbuchenweg (Rekum)	ohne amtliche Bebauung				535	Rekum	28777	000	93	535-01	02	55
29390	Hakenstraße	0001	0001	0002 A	0004	111	Altstadt	28195	023	51	111-02	10	54
29410	Hakenwehrstraße	0000	0000	0002	0022	531	Blumenthal	28779	040	93	531-02	02	55
29410	Hakenwehrstraße	0003	0023	0000	0000	531	Blumenthal	28779	040	93	531-06	02	55

Straßen-Schlüssel	Straßen, Wege, Plätze (amtliche Bezeichnung)	Hausnr. ungerade		Hausnr. gerade		OT Nr.	Ortsteilname	Postleit-zahl	Schule	Polizei-revier	Wahl-bezirk	Beirat	Wahl-kreis
		von	bis	von	bis								
29430	Halberstädter Straße	0007	0049	0002	0028	423	Weidedamm	28215	021	53	423-02	05	55
29450	Halenbeckstraße	0005	0023	0004	0022	521	Vegesack	28757	013	92	521-04	20	55
29470	Haller Straße	0001	0065	0016	0018	421	Regensburger Straße	28215	012	53	421-01	05	55
29490	Halligenstraße	0000	0000	0002	0032	435	Osterfeuerberg	28219	099	52	435-01	21	55
29490	Halligenstraße	0001	0031	0000	0000	435	Osterfeuerberg	28219	099	52	435-02	21	55
29510	Halmerweg	0000	0000	0002	0022	443	Ohlenhof	28239	051	55	443-04	06	55
29510	Halmerweg	0000	0000	0028	0152	443	Ohlenhof	28239	051	55	443-03	06	55
29510	Halmerweg	0003	0071	0000	0000	442	Gröpelingen	28237	051	55	442-04	06	55
29530	Halmstraße	0001	0007 A	0000	0000	514	Lesum	28717	005	91	514-06	04	55
29530	Halmstraße	0009	0035	0002	0028 A	514	Lesum	28717	005	91	514-02	04	55
29550	Halsmühlener Straße	0001	0133	0002	0094	374	Osterholz	28307	090	62	374-02	15	54
29570	Hamburger Straße	0000	0000	0044	0116	313	Peterswerder	28205	115	54	313-02	14	54
29570	Hamburger Straße	0000	0000	0194	0220	313	Peterswerder	28205	115	54	313-03	14	54
29570	Hamburger Straße	0007	0049	0002	0042 A	313	Peterswerder	28205	115	54	313-01	14	54
29570	Hamburger Straße	0051	0195	0120	0156	313	Peterswerder	28205	115	54	313-05	14	54
29570	Hamburger Straße	0197	0293	0222	0260	313	Peterswerder	28205	115	54	313-06	14	54
29570	Hamburger Straße	0299	0323	0262	0272 B	313	Peterswerder	28205	115	54	313-04	14	54
29610	Hamelner Straße	0000	0000	0002	0072	421	Regensburger Straße	28215	012	53	421-02	05	55
29610	Hamelner Straße	0005	0019	0000	0000	421	Regensburger Straße	28215	012	53	421-01	05	55
29650	Hamfehrer Weg	0000	0000	0002	0022	533	Lüssum-Bockhorn	28779	097	93	533-04	02	55
29650	Hamfehrer Weg	0001	0031	0000	0000	533	Lüssum-Bockhorn	28779	097	93	533-05	02	55
29670	Hamfhofsweg	0001	0095	0004	0010	351	Borgfeld	28357	019	64	351-05	03	54
29670	Hamfhofsweg	0097	0183	0104	0192	351	Borgfeld	28357	019	64	351-03	03	54
29680	Hammarskjöldstraße	0001	0047	0002	0052	232	Arsten	28279	112	72	232-06	13	54
29690	Hammelwarder Weg	0000	0000	0002	0016	251	Woltmershausen	28197	100	73	251-01	22	55
29740	Hammer Straße	0001	0049	0002	0020	217	Neuenland	28199	065	74	217-01	11	54
29710	Hammerfester Straße	0001	0029	0002	0030	513	Burgdamm	28719	083	91	513-03	04	55
29730	Hammersbecker Straße	0000	0000	0002	0048	524	Aumund-Hammersbeck	28755	013	92	524-03	20	55
29730	Hammersbecker Straße	0000	0000	0050	0088	524	Aumund-Hammersbeck	28755	013	92	524-04	20	55
29730	Hammersbecker Straße	0000	0000	0090	0160	525	Fähr-Lobbendorf	28755	052	92	525-02	20	55
29730	Hammersbecker Straße	0001	0055	0000	0000	524	Aumund-Hammersbeck	28755	018	92	524-03	20	55
29730	Hammersbecker Straße	0057	0065	0000	0000	524	Aumund-Hammersbeck	28755	018	92	524-04	20	55
29730	Hammersbecker Straße	0087	0215 E	0000	0000	524	Aumund-Hammersbeck	28755	052	92	524-05	20	55
29730	Hammersbecker Straße	0221	0223	0162	0228	525	Fähr-Lobbendorf	28755	052	92	525-01	20	55
29735	Hammersbecker Weg	0000	0000	0002	0010 A	524	Aumund-Hammersbeck	28755	052	92	524-05	20	55
29737	Hammersbecker Wiesen	0001	0011	0002	0010	524	Aumund-Hammersbeck	28755	018	92	524-01	20	55
29770	Hammeweg (Rablinghausen)	0001	0003	0002	0004	252	Rablinghausen	28197	000	73	252-01	22	55
29070	Händelstraße	0001	0019	0004	0024	326	Schwachhausen	28209	029	63	326-02	16	54
29790	Handwerkstraße	0013	0025	0018	0020	232	Arsten	28279	009	72	232-02	13	54
29810	Hanewinkelsgang	ohne amtliche Bebauung				111	Altstadt	28195	000	51	111-01	10	54
29090	Hänflingsweg (Hohweg)	0003	0003	0000	0000	436	Hohweg	28219	000	52	436-01	21	55
29100	Hänflingsweg (Rablinghausen)	ohne amtliche Bebauung				252	Rablinghausen	28197	000	73	252-01	22	55
29830	Hanfstraße	0001	0001	0004	0006	532	Rönnebeck	28777	053	93	532-03	02	55
29850	Hankenstraße	0001	0017	0004	0006	111	Altstadt	28195	023	51	111-02	10	54
29850	Hankenstraße	0019	0029	0018	0030	111	Altstadt	28195	023	51	111-01	10	54
29852	Hanna-Harder-Straße	0000	0000	0002	0026	232	Arsten	28279	009	72	232-03	13	54
29852	Hanna-Harder-Straße	0001	0023	0000	0000	232	Arsten	28279	009	72	232-05	13	54
29860	Hanna-Kunath-Straße	0001	0033	0002	0022	217	Neuenland	28199	065	74	217-01	11	54
29862	Hannelore-Spies-Weg	0005	0013	0002	0022	374	Osterholz	28307	118	62	374-01	15	54
29870	Hanne-Nüte-Weg	0000	0000	0002	0020	252	Rablinghausen	28197	100	73	252-02	22	55
29870	Hanne-Nüte-Weg	0001	0023	0000	0000	252	Rablinghausen	28197	100	73	252-01	22	55
29890	Hannoversche Straße	0000	0000	0096	0104	383	Hemelingen	28309	020	61	383-04	07	54
29890	Hannoversche Straße	0001	0099	0002	0092	383	Hemelingen	28309	043	61	383-04	07	54
29890	Hannoversche Straße	0101	0103	0000	0000	383	Hemelingen	28309	043	61	383-05	07	54
29890	Hannoversche Straße	0107	0123	0114	0148	383	Hemelingen	28309	020	61	383-05	07	54
29900	Hansa-Kai	ohne amtliche Bebauung				437	Überseestadt	28217	085	52	437-01	21	55
29910	Hans-Am-Ende-Weg	0001	0047	0002	0010	36	Oberneuland	28355	087	64	360-07	12	54
29930	Hansator	0001	0007	0000	0000	437	Überseestadt	28217	085	52	437-01	21	55
29940	Hansaweg	0001	0015	0002	0010	252	Rablinghausen	28197	000	73	252-01	22	55
29950	Hans-Böckler-Straße	0000	0000	0048	0060	437	Überseestadt	28217	085	52	437-01	21	55
29950	Hans-Böckler-Straße	0001	0077	0000	0000	431	Utbremen	28217	085	52	431-02	21	55
29970	Hans-Bredow-Straße	0001	0059	0010	0064	374	Osterholz	28307	011	62	374-03	15	54
29980	Hanseatenhof	0001	0009	0002	0012	111	Altstadt	28195	023	51	111-02	10	54
29990	Hanseatenweg	0005	0015 C	0002	0016	234	Kattenesch	28277	007	72	234-03	13	54
29105	Hänsel-Und-Gretel-Weg	0007	0025	0006	0026	218	Huckelriede	28201	000	72	218-02	11	54
30010	Hansestraße	0000	0000	0006	0028	432	Steffensweg	28217	085	52	432-03	21	55
30010	Hansestraße	0000	0000	0030	0030	432	Steffensweg	28217	082	52	432-03	21	55
30010	Hansestraße	0001	0021	0000	0000	431	Utbremen	28217	085	52	431-02	21	55
30020	Hans-Glas-Straße	ohne amtliche Bebauung				122	Industriehäfen	28237	045	91	122-01	06	55
30023	Hans-Hackmack-Straße	0029	0059	0062	0098	232	Arsten	28279	009	72	232-05	13	54
30023	Hans-Hackmack-Straße	0061	0139	0000	0000	232	Arsten	28279	007	72	232-05	13	54
30025	Hans-Hermann-Sieling-Straße	0001	0027	0002	0020	515	St. Magnus	28759	116	91	515-03	04	55
30030	Hans-Huckebein-Weg	0001	0081	0006	0082 A	381	Sebaldsbrück	28329	127	65	381-01	07	54
30040	Hans-Im-Glück-Weg	0001	0017	0002	0018	218	Huckelriede	28201	000	72	218-02	11	54
30045	Hans-Mohrmann-Straße	0001	0021	0002	0008	351	Borgfeld	28357	019	64	351-06	03	54
30045	Hans-Mohrmann-Straße	0023	0045	0022	0032	351	Borgfeld	28357	019	64	351-07	03	54
30047	Hans-Steil-Straße	0003	0033	0002	0042	514	Lesum	28717	005	91	514-05	04	55
30050	Hansteinstraße	0001	0009	0002	0016	421	Regensburger Straße	28215	012	53	421-02	05	55
30070	Hans-Thoma-Straße	0001	0035	0002	0054	322	Bürgerpark	28209	029	63	322-01	16	54
30090	Hardenbergstraße	0000	0000	0024	0026	216	Buntentor	28201	065	74	216-01	11	54
30090	Hardenbergstraße	0001	0035	0002	0018	216	Buntentor	28201	065	74	216-03	11	54
30090	Hardenbergstraße	0039	0079	0028	0054	216	Buntentor	28201	065	74	216-02	11	54
30090	Hardenbergstraße	0085	0147	0086	0142	218	Huckelriede	28201	024	74	218-03	11	54
30110	Harjesweg	0001	0007	0002	0008	436	Hohweg	28219	000	52	436-01	21	55

Straßen-Schlüssel	Straßen, Wege, Plätze (amtliche Bezeichnung)	Hausnr. ungerade		Hausnr. gerade		OT Nr.	Ortsteilname	Postleit-zahl	Schule	Polizei-revier	Wahl-bezirk	Beirat	Wahl-kreis
		von	bis	von	bis								
30130	Harlinger Straße	0001	0015	0002	0026	244	Grolland	28259	048	71	244-02	09	54
30135	Harm-Schleper-Weg	0000	0000	0002	0046	351	Borgfeld	28357	019	64	351-06	03	54
30135	Harm-Schleper-Weg	0001	0003	0000	0000	351	Borgfeld	28357	019	64	351-07	03	54
30150	Harmstraße	0001	0021 A	0004	0020	384	Arbergen	28307	008	61	384-04	07	54
30190	Harriersand	0001	0051	0018	0044	241	Mittelshuchting	28259	105	71	241-04	09	54
30210	Harsefelder Straße	0000	0000	0002	0020	313	Peterswerder	28205	115	54	313-04	14	54
30210	Harsefelder Straße	0009	0017	0000	0000	313	Peterswerder	28205	115	54	313-06	14	54
30220	Hartlaubstraße	0003	0049	0018	0052	36	Oberneuland	28355	094	64	360-04	12	54
30230	Hartmannsweilerstraße	0000	0000	0002	0004	327	Gete	28211	006	63	327-03	16	54
30230	Hartmannsweilerstraße	0001	0003	0000	0000	327	Gete	28211	006	63	327-02	16	54
30240	Hartriegelweg	0093	0109	0092	0108	444	In den Wischen	28237	000	55	444-01	06	55
30250	Hartungstraße	0001	0025	0002	0024	312	Fesenfeld	28203	076	54	312-04	14	54
30270	Hartwigstraße	0000	0000	0002	0002 D	322	Bürgerpark	28209	029	63	322-03	16	54
30270	Hartwigstraße	0001	0031	0004	0016	322	Bürgerpark	28209	029	63	322-02	16	54
30270	Hartwigstraße	0035	0067	0016 A	0064	322	Bürgerpark	28209	029	63	322-01	16	54
30290	Harzburger Straße	0001	0015	0002	0016	313	Peterswerder	28205	115	54	313-05	14	54
30310	Harzer Straße	0001	0017	0002	0056	384	Arbergen	28307	114	61	384-01	07	54
30310	Harzer Straße	0027	0043	0000	0000	384	Arbergen	28307	114	61	384-04	07	54
30330	Hasberger Straße	0000	0000	0002	0002 A	241	Mittelshuchting	28259	129	71	241-05	09	54
30330	Hasberger Straße	0001	0011	0000	0000	241	Mittelshuchting	28259	129	71	241-06	09	54
29110	Häschenstraße	0013	0025	0014	0024	211	Alte Neustadt	28199	088	74	211-02	11	54
30350	Haselbusch	0001	0031	0002	0036	523	Schönebeck	28757	111	92	523-04	20	55
30350	Haselbusch	0033	0061	0000	0000	523	Schönebeck	28757	111	92	523-01	20	55
30370	Haselnußweg	0001	0017	0002	0018	444	In den Wischen	28237	000	55	444-01	06	55
30390	Hasenbürener Deich	0001	0059	0002	0042	261	Seehausen	28197	113	73	261-01	17	55
30410	Hasenbürener Landstraße	0001	0143	0002	0126	261	Seehausen	28197	113	73	261-01	17	55
30430	Hasenbürener Umdeich	ohne amtliche Bebauung				261	Seehausen	28197		73	261-01	17	55
30440	Hasencleverstraße	0001	0055	0002	0002	231	Habenhausen	28279	050	72	231-02	13	54
30450	Hasenheide	0001	0023	0002	0010	523	Schönebeck	28757	111	92	523-03	20	55
30470	Hasenhöft	0001	0029	0004	0032 B	515	St. Magnus	28759	116	91	515-03	04	55
30490	Hasenkuhle	0001	0015	0002	0032	534	Farge	28777	036	93	534-02	02	55
30495	Hasenpromenade	ohne amtliche Bebauung				384	Arbergen	28309	000	61	384-01	07	54
30500	Hasenwinkel	0000	0000	0002	0018	375	Blockdiek	28327	000	62	375-04	15	54
30510	Hashagenweg	0001	0009	0002	0004 B	424	In den Hufen	28219	000	53	424-01	05	55
30540	Hastedter Brückenstraße	0000	0000	0044	0046	382	Hastedt	28207	003	61	382-04	07	54
30550	Hastedter Dorfstraße	0021	0021	0010	0044	382	Hastedt	28207	003	61	382-01	07	54
30570	Hastedter Heerstraße	0000	0000	0020	0090	382	Hastedt	28207	003	61	382-01	07	54
30570	Hastedter Heerstraße	0000	0000	0156	0210	382	Hastedt	28207	003	61	382-01	07	54
30570	Hastedter Heerstraße	0001	0099	0000	0000	382	Hastedt	28207	003	61	382-05	07	54
30570	Hastedter Heerstraße	0103	0171	0102	0146	382	Hastedt	28207	003	61	382-06	07	54
30570	Hastedter Heerstraße	0177	0249	0250	0256	382	Hastedt	28207	003	61	382-01	07	54
30570	Hastedter Heerstraße	0275	0285	0218	0218	382	Hastedt	28207	003	61	382-03	07	54
30570	Hastedter Heerstraße	0287	0447	0260	0344	382	Hastedt	28207	003	61	382-02	07	54
30590	Hastedter Osterdeich	0171	0235	0152	0230	382	Hastedt	28207	003	61	382-04	07	54
30590	Hastedter Osterdeich	0239	0255	0234	0250	382	Hastedt	28207	003	61	382-03	07	54
30600	Haubengang	ohne amtliche Bebauung				232	Arsten	28279	000	72	232-02	13	54
30610	Hauffstraße	0001	0031	0002	0014	433	Westend	28217	082	52	433-04	21	55
30630	Hauptmann-Böse-Weg	0001	0039	0002	0028	324	Riensberg	28213	015	63	324-02	16	54
30620	Hauptstraße	ohne amtliche Bebauung				122	Industriehäfen	28237	000	91	122-01	06	55
30640	Hauschildweg	0013	0067	0014	0066	442	Gröpelingen	28237	000	55	442-04	06	55
30670	Havelberger Weg	0001	0001	0000	0000	325	Radio Bremen	28211	039	63	325-02	16	54
30690	Havemannstraße	0000	0000	0002	0004	441	Lindenhof	28237	069	55	441-01	06	55
30710	Haverbecker Weg	0001	0007	0002	0008	331	Gartenstadt Vahr	28329	062	65	331-05	19	54
30730	Hawermannweg	0001	0023	0002	0028	252	Rablinghausen	28197	100	73	252-02	22	55
30750	Hebbelstraße	0001	0005	0002	0010	524	Aumund-Hammersbeck	28755	018	92	524-01	20	55
30770	Hechelstraße	0000	0000	0004	0010	532	Rönnebeck	28777	053	93	532-03	02	55
30770	Hechelstraße	0001	0027	0012	0022	532	Rönnebeck	28777	053	93	532-01	02	55
30780	Hechtweg	0001	0003	0002	0002	342	Lehe	28359	000	64	342-01	08	54
30790	Heckenrosenweg	0001	0031	0002	0032	444	In den Wischen	28237	000	55	444-01	06	55
30800	Hede-Lütjen-Straße	0001	0021	0002	0042	232	Arsten	28279	009	72	232-03	13	54
30810	Hedwig-Heyl-Straße	0001	0005	0002	0006	321	Neu-Schwachhausen	28213	015	63	321-04	16	54
30830	Hedwigweg	0001	0023	0002	0016	218	Huckelriede	28201	000	74	218-01	11	54
30840	Heerenholz	0003	0017	0004	0022	385	Mahndorf	28307	081	61	385-01	07	54
30845	Heeslinger Straße	0000	0000	0006	0010	443	Ohlenhof	28239	051	55	443-04	06	55
30850	Hegelstraße	0001	0075	0002	0050	214	Südervorstadt	28201	064	74	214-03	11	54
30850	Hegelstraße	0077	0121	0054	0098	214	Südervorstadt	28201	065	74	214-03	11	54
30870	Hegemannstraße	0001	0031	0002	0030	431	Utbremen	28217	082	52	431-01	21	55
30890	Hegeweg	0001	0025	0002	0046	533	Lüssum-Bockhorn	28779	097	93	533-07	02	55
30930	Heidbergstraße	0005	0039	0000	0000	443	Ohlenhof	28239	051	55	443-02	06	55
30930	Heidbergstraße	0055	0115	0004	0104	443	Ohlenhof	28239	051	55	443-01	06	55
30950	Heidbleek	0001	0007	0002	0010	531	Blumenthal	28779	040	93	531-06	02	55
30970	Heidbreite	0003	0013	0004	0016	535	Rekum	28777	036	93	535-02	02	55
30990	Heidelberger Straße	0000	0000	0002	0030	311	Steintor	28203	110	54	311-02	14	54
30990	Heidelberger Straße	0001	0039	0000	0000	311	Steintor	28203	110	54	311-03	14	54
31030	Heideplatz	0001	0001	0000	0000	331	Gartenstadt Vahr	28329	062	65	331-03	19	54
31050	Heideweg	0001	0007	0002	0004	436	Hohweg	28237	051	52	436-01	21	55
31070	Heidjerskämpe	0001	0027	0002	0026	515	St. Magnus	28759	116	91	515-03	04	55
31090	Heidkruger Weg	0001	0081	0004	0054	241	Mittelshuchting	28259	105	71	241-01	09	54
31110	Heidkrugweg	0001	0159	0002	0160	217	Neuenland	28199	000	74	217-01	11	54
31130	Heidkuhlenweg	0000	0000	0002	0020	521	Vegesack	28757	013	92	521-01	20	55
31150	Heidlerchenstraße	0000	0000	0002	0030	532	Rönnebeck	28777	053	93	532-01	02	55
31150	Heidlerchenstraße	0001	0015	0000	0000	532	Rönnebeck	28777	077	93	532-01	02	55
31170	Heidmarkstraße	0000	0000	0002	0012	331	Gartenstadt Vahr	28329	062	65	331-03	19	54
31170	Heidmarkstraße	0001	0011	0000	0000	331	Gartenstadt Vahr	28329	062	65	331-05	19	54

Straßen-Schlüssel	Straßen, Wege, Plätze (amtliche Bezeichnung)	Hausnr. ungerade von	Hausnr. ungerade bis	Hausnr. gerade von	Hausnr. gerade bis	OT Nr.	Ortsteilname	Postleitzahl	Schule	Polizeirevier	Wahlbezirk	Beirat	Wahlkreis
31190	Heidschnuckenweg	0001	0021	0002	0022	523	Schönebeck	28757	111	92	523-02	20	55
31210	Heidstraße	0000	0000	0002	0002	535	Rekum	28777	036	93	535-02	02	55
31210	Heidstraße	0000	0000	0016	0022	535	Rekum	28777	036	93	535-01	02	55
31210	Heidstraße	0001	0009	0000	0000	534	Farge	28777	036	93	534-02	02	55
31210	Heidstraße	0015	0025	0000	0000	534	Farge	28777	036	93	534-01	02	55
31210	Heidstraße	0101	0119	0100	0124	535	Rekum	28777	036	93	535-02	02	55
31225	Heilbronner Weg	0001	0007	0002	0024	423	Weidedamm	28215	021	53	423-07	05	55
31230	Heiligenbergstraße	0001	0071	0002	0130	374	Osterholz	28307	090	62	374-02	15	54
31250	Heiligenroder Straße	0001	0039	0002	0040	243	Kirchhuchting	28259	071	71	243-02	09	54
31270	Heilsberger Straße	0005	0017	0002	0030 A	533	Lüssum-Bockhorn	28779	097	93	533-02	02	55
31290	Heilshorner Straße	0000	0000	0002	0030	445	Oslebshausen	28239	089	57	445-06	06	55
31290	Heilshorner Straße	0001	0023	0000	0000	445	Oslebshausen	28239	089	57	445-05	06	55
31310	Heimatstraße	0001	0067	0002	0076	432	Steffensweg	28217	085	52	432-02	21	55
31340	Heimlichenstraße	0001	0001	0000	0000	111	Altstadt	28195	000	51	111-02	10	54
31350	Heimstättenweg	0001	0009	0002	0014	531	Blumenthal	28779	040	93	531-02	02	55
31380	Heini-Holtenbeen-Weg	0001	0023	0000	0000	436	Hohweg	28219	000	52	436-01	21	55
31390	Heinkenstraße	0003	0007	0004	0006	111	Altstadt	28195	002	51	111-01	10	54
31400	Heino-Wührmann-Straße	0001	0047	0002	0026	384	Arbergen	28307	008	61	384-03	07	54
31410	Heinrich-Baden-Weg	0005	0027	0008	0016	36	Oberneuland	28355	087	64	360-03	12	54
31412	Heinrich-Behrens-Straße	ohne amtliche Bebauung				522	Grohn	28759	116	92	522-01	20	55
31415	Heinrich-Bergmann-Weg	0031	0051	0034	0052	424	In den Hufen	28219	000	53	424-01	05	55
31420	Heinrich-Bierbaum-Straße	0001	0009	0000	0000	211	Alte Neustadt	28199	088	74	211-02	11	54
31425	Heinrich-Böll-Straße	0001	0115	0014	0104	423	Weidedamm	28215	021	53	423-08	05	55
31427	Heinrich-Büssing-Straße	0001	0001	0000	0000	122	Industriehäfen	28237	045	91	122-01	06	55
31430	Heinrich-Drewes-Straße	0003	0021	0002	0012	232	Arsten	28279	009	72	232-02	13	54
31450	Heinrich-Gefken-Straße	0000	0000	0002	0002 A	342	Lehe	28359	060	64	342-05	08	54
31450	Heinrich-Gefken-Straße	0001	0047	0004	0030	342	Lehe	28359	060	64	342-02	08	54
31470	Heinrich-Goebel-Straße	0001	0051	0002	0006	343	Lehesterdeich	28357	096	64	343-04	08	54
31490	Heinrich-Gross-Straße	0001	0039	0000	0000	233	Kattenturm	28277	112	72	233-03	13	54
31490	Heinrich-Gross-Straße	0041	0067	0002	0016	233	Kattenturm	28277	112	72	233-04	13	54
31510	Heinrich-Hagens-Straße	0001	0029	0002	0030	382	Hastedt	28207	003	61	382-01	07	54
31530	Heinrich-Heine-Straße	0005	0053 B	0006	0054	325	Radio Bremen	28211	039	63	325-04	16	54
31530	Heinrich-Heine-Straße	0055	0121	0060	0120	325	Radio Bremen	28211	039	63	325-02	16	54
31550	Heinrich-Hertz-Straße	0001	0025	0002	0050	325	Radio Bremen	28211	039	63	325-02	16	54
31570	Heinrich-Hoops-Straße	0000	0000	0002	0032	511	Burg-Grambke	28719	045	91	511-01	04	55
31570	Heinrich-Hoops-Straße	0001	0037	0000	0000	511	Burg-Grambke	28719	045	91	511-02	04	55
31590	Heinrich-Imbusch-Weg	0000	0000	0002	0002	335	Neue Vahr Südost	28327	062	65	335-01	19	54
31590	Heinrich-Imbusch-Weg	0001	0017	0000	0000	334	Neue Vahr Südwest	28329	062	65	334-03	19	54
31630	Heinrich-Klenke-Weg	0003	0009	0002	0066	424	In den Hufen	28219	000	53	424-01	05	55
31640	Heinrich-Kurth-Straße	0001	0033	0002	0034	341	Horn	28359	094	64	341-02	08	54
31650	Heinrich-Meyer-Straße	0001	0021	0008	0032	525	Fähr-Lobbendorf	28755	052	92	525-01	20	55
31660	Heinrich-Oebker-Straße	0000	0000	0002	0008	521	Vegesack	28757	013	92	521-01	20	55
31660	Heinrich-Oebker-Straße	0001	0015	0000	0000	521	Vegesack	28757	013	92	521-02	20	55
31670	Heinrich-Plett-Allee	0000	0000	0002	0016 A	241	Mittelshuchting	28259	105	71	241-01	09	54
31670	Heinrich-Plett-Allee	0000	0000	0078	0096	242	Sodenmatt	28259	129	71	242-03	09	54
31670	Heinrich-Plett-Allee	0001	0023	0000	0000	241	Mittelshuchting	28259	105	71	241-05	09	54
31670	Heinrich-Plett-Allee	0027	0051	0018	0030	241	Mittelshuchting	28259	129	71	241-05	09	54
31670	Heinrich-Plett-Allee	0061	0061	0032	0072	242	Sodenmatt	28259	129	71	242-04	09	54
31690	Heinrich-Schulz-Straße	0000	0000	0026	0028	332	Neue Vahr Nord	28329	094	65	332-01	19	54
31690	Heinrich-Schulz-Straße	0001	0059	0002	0024	332	Neue Vahr Nord	28329	094	65	332-02	19	54
31710	Heinrich-Seekamp-Straße	0001	0015 B	0002	0054	513	Burgdamm	28717	025	91	513-07	04	55
31710	Heinrich-Seekamp-Straße	0015 C	0031	0000	0000	513	Burgdamm	28717	025	91	513-05	04	55
31730	Heinrich-Steffens-Straße	0001	0021	0004	0020	534	Farge	28777	053	93	534-01	02	55
31770	Heinrichstraße	0001 A	0025	0002	0022	113	Ostertor	28203	023	51	113-04	10	54
31740	Heinrich-Wiegand-Straße	0000	0000	0006	0012	124	Neustädter Hafen	28197	101	73	124-01	22	55
31790	Heinstraße	0001	0097	0002	0104	324	Riensberg	28213	015	63	324-04	16	54
31795	Heinz-de-Vries-Weg	ohne amtliche Bebauung				441	Lindenhof	28237	000	55	441-01	06	55
33152	Heinz-Hinners-Platz	ohne amtliche Bebauung				371	Ellener Feld	28327	000	62	371-01	15	54
31800	Heinz-Kerneck-Straße	0001	0011	0002	0024	374	Osterholz	28307	081	62	374-03	15	54
31805	Heinz-Schulz-Weg	0001	0017	0002	0078	351	Borgfeld	28357	049	64	351-05	03	54
31810	Heisiusstraße	0001	0033	0000	0000	384	Arbergen	28307	008	61	384-03	07	54
31810	Heisiusstraße	0035	0047	0002	0044	384	Arbergen	28307	008	61	384-04	07	54
31830	Helastraße	0001	0021	0002	0016	534	Farge	28777	053	93	534-01	02	55
31840	Helene-Kaisen-Weg	ohne amtliche Bebauung				213	Neustadt	28201	065	74	213-03	11	54
31840	Helene-Kaisen-Weg	ohne amtliche Bebauung				214	Südervorstadt	28201		74	214-02	11	54
31850	Helene-Neesen-Straße	0007	0025	0002	0018	321	Neu-Schwachhausen	28213	015	63	321-04	16	54
31855	Helene-Noltenius-Weg	0001	0033	0002	0124	351	Borgfeld	28357	049	64	351-03	03	54
31870	Helenenstraße	0001	0027	0002	0026	311	Steintor	28203	110	54	311-04	14	54
31890	Helgenstraße	0003	0007 A	0006	0012	532	Rönnebeck	28777	053	93	532-02	02	55
31910	Helgolander Straße	0000	0000	0006	0020	433	Westend	28217	099	52	433-02	21	55
31910	Helgolander Straße	0001	0069	0022	0064	433	Westend	28217	099	52	433-01	21	55
31910	Helgolander Straße	0073	0121	0068	0108	433	Westend	28217	085	52	433-01	21	55
31920	Helgolandweg	0001	0015	0002	0016	217	Neuenland	28199	000	74	217-01	11	54
31930	Hellweger Straße	0001	0033	0002	0016	385	Mahndorf	28307	081	61	385-04	07	54
31950	Helmer	0009	0023	0000	0000	342	Lehe	28359	060	64	342-01	08	54
31950	Helmer	0025	0109	0002	0054	342	Lehe	28359	060	64	342-05	08	54
31970	Helmholtzstraße	0000	0000	0010	0042	381	Sebaldsbrück	28309	016	65	381-06	07	54
31970	Helmholtzstraße	0001	0037	0002	0008	381	Sebaldsbrück	28309	016	65	381-04	07	54
31990	Helmstedter Straße	0001	0007	0002	0010	421	Regensburger Straße	28215	012	53	421-01	05	55
31995	Helsingborger Platz	ohne amtliche Bebauung				513	Burgdamm	28719	083	91	513-06	04	55
32010	Helsingborger Straße	0000	0000	0002	0002 A	513	Burgdamm	28719	083	91	513-01	04	55
32010	Helsingborger Straße	0000	0000	0004	0046	513	Burgdamm	28719	083	91	513-02	04	55
32010	Helsingborger Straße	0001	0133	0000	0000	513	Burgdamm	28719	083	91	513-06	04	55
32020	Helsinkistraße	0001	0051	0002	0058	513	Burgdamm	28719	083	91	513-03	04	55

Straßen-Schlüssel	Straßen, Wege, Plätze (amtliche Bezeichnung)	Hausnr. ungerade von	Hausnr. ungerade bis	Hausnr. gerade von	Hausnr. gerade bis	OT Nr.	Ortsteilname	Postleitzahl	Schule	Polizeirevier	Wahlbezirk	Beirat	Wahlkreis
32050	Hemelinger Bahnhofstraße	0001	0043	0002	0058	383	Hemelingen	28309	043	61	383-01	07	54
32070	Hemelinger Hafendamm	0001	0033	0018	0042	383	Hemelingen	28309	043	61	383-04	07	54
32080	Hemelinger Hafendeich	ohne amtliche Bebauung				382	Hastedt	28207	000	61	382-03	07	54
32090	Hemelinger Heerstraße	0000	0000	0116	0116	384	Arbergen	28309	020	61	384-04	07	54
32090	Hemelinger Heerstraße	0001	0131	0002	0112	383	Hemelingen	28309	020	61	383-03	07	54
32110	Hemelinger Rampe	0001	0053	0000	0000	383	Hemelingen	28309	043	61	383-05	07	54
32130	Hemelinger Straße	0000	0000	0010 A	0070 A	313	Peterswerder	28205	076	54	313-01	14	54
32130	Hemelinger Straße	0001	0045	0000	0000	313	Peterswerder	28205	076	54	313-02	14	54
32140	Hemelinger Tunnel	ohne amtliche Bebauung				383	Hemelingen	28309	043	61	383-01	07	54
32150	Hemelinger Werder	0003	0031	0002	0032	383	Hemelingen	28309	020	61	383-04	07	54
32170	Hemmelskamp	0001	0011	0002	0010	244	Grolland	28259	048	71	244-01	09	54
32190	Hemmingstedter Schanze	0003	0003	0002	0024	435	Osterfeuerberg	28219	099	52	435-02	21	55
32210	Hemmstraße	0000	0000	0076	0112 A	421	Regensburger Straße	28215	002	53	421-04	05	55
32210	Hemmstraße	0000	0000	0114	0192	421	Regensburger Straße	28215	002	53	421-03	05	55
32210	Hemmstraße	0000	0000	0194	0194	421	Regensburger Straße	28215	012	53	421-03	05	55
32210	Hemmstraße	0073	0143	0000	0000	422	Findorff-Bürgerweide	28215	002	53	422-03	05	55
32210	Hemmstraße	0145	0159	0000	0000	422	Findorff-Bürgerweide	28215	002	53	422-04	05	55
32210	Hemmstraße	0161	0185	0000	0000	422	Findorff-Bürgerweide	28215	002	53	422-01	05	55
32210	Hemmstraße	0201	0233	0000	0000	423	Weidedamm	28215	002	53	423-03	05	55
32210	Hemmstraße	0261	0313	0202	0278	423	Weidedamm	28215	012	53	423-04	05	55
32210	Hemmstraße	0315	0343	0280	0290	423	Weidedamm	28215	012	53	423-07	05	55
32210	Hemmstraße	0343 A	0361 C	0292	0358	423	Weidedamm	28215	012	53	423-06	05	55
32210	Hemmstraße	0401	0401	0396	0500	424	In den Hufen	28219	012	53	424-01	05	55
32210	Hemmstraße	0491	0491	0000	0000	424	In den Hufen	28357	012	53	424-01	05	55
32210	Hemmstraße	0493	0499	0000	0000	342	Lehe	28357	012	53	342-01	08	54
32250	Hempenweg	0000	0000	0084	0110	251	Woltmershausen	28197	101	73	251-03	22	55
32250	Hempenweg	0001	0069	0006	0078	251	Woltmershausen	28197	101	73	251-04	22	55
32280	Hemsdamm	ohne amtliche Bebauung				436	Hohweg	28219	051	52	436-01	21	55
32285	Hemslinger Weg	0001	0133	0004	0080	385	Mahndorf	28307	081	61	385-04	07	54
32290	Hengeloer Straße	0001	0015	0002	0012	242	Sodenmatt	28259	129	71	242-02	09	54
32300	Henrich-Focke-Straße	0003	0013	0002	0006	217	Neuenland	28199	065	74	217-01	11	54
32295	Henri-Dunant-Straße	0001	0001	0002	0008	334	Neue Vahr Südwest	28329	062	65	334-01	19	54
32310	Henriettenstraße	0000	0000	0002	0040	313	Peterswerder	28205	115	54	313-02	14	54
32310	Henriettenstraße	0001	0001	0000	0000	313	Peterswerder	28205	115	54	313-05	14	54
32350	Henriettenweg (Huckelriede)	0001	0021	0002	0022	218	Huckelriede	28201	000	74	218-01	11	54
32330	Henriettenweg (In den Hufen)	0000	0000	0024	0028	424	In den Hufen	28219	000	53	424-01	05	55
32370	Henstedter Straße	0001	0007	0002	0008	242	Sodenmatt	28259	129	71	242-03	09	54
32390	Heppengraben	0001	0021	0002	0026	445	Oslebshausen	28239	089	57	445-01	06	55
32410	Herbartstraße	0001	0025	0002	0012 B	523	Schönebeck	28757	111	92	523-01	20	55
32400	Herbert-Koloski-Weg	0001	0013	0002	0014	523	Schönebeck	28757	111	92	523-04	20	55
32430	Herbststraße	0009	0079	0006	0078	422	Findorff-Bürgerweide	28215	002	53	422-03	05	55
32430	Herbststraße	0081	0093	0080	0108	422	Findorff-Bürgerweide	28215	002	53	422-04	05	55
32430	Herbststraße	0095	0107	0000	0000	422	Findorff-Bürgerweide	28215	002	53	422-02	05	55
32430	Herbststraße	0109	0119	0110	0124	422	Findorff-Bürgerweide	28215	002	53	422-01	05	55
32450	Herbstweg	0035	0057	0028	0048	231	Habenhausen	28279	000	72	231-01	13	54
32460	Herdentor	ohne amtliche Bebauung				111	Altstadt	28195	023	51	111-02	10	54
32470	Herdentorsteinweg	0001	0051	0002	0050	112	Bahnhofsvorstadt	28195	023	51	112-02	10	54
32490	Herdentorswallstraße	0001	0093	0002	0094	111	Altstadt	28195	023	51	111-02	10	54
32510	Herderstraße	0000	0000	0004	0106	312	Fesenfeld	28203	076	54	312-01	14	54
32510	Herderstraße	0003	0071	0000	0000	312	Fesenfeld	28203	076	54	312-04	14	54
32510	Herderstraße	0073	0073	0000	0000	312	Fesenfeld	28203	076	54	312-02	14	54
32530	Heriwardstraße	0001	0013	0002	0016	515	St. Magnus	28759	116	91	515-03	04	55
32530	Heriwardstraße	0015	0015	0000	0000	515	St. Magnus	28759	116	91	515-02	04	55
32540	Hermann-Allgeier-Weg	0001	0019	0004	0014	331	Gartenstadt Vahr	28329	000	65	331-03	19	54
32550	Hermann-Allmers-Straße	0001	0037	0002	0036	322	Bürgerpark	28209	029	63	322-01	16	54
32570	Hermann-Böse-Straße	0001	0033	0008	0016	323	Barkhof	28209	029	63	323-01	16	54
32570	Hermann-Böse-Straße	0035	0037	0000	0000	323	Barkhof	28209	029	63	323-02	16	54
32590	Hermann-Bruns-Weg	0005	0035	0002	0044 A	251	Woltmershausen	28197	048	73	251-03	22	55
32600	Hermann-Entholt-Straße	0001	0003	0000	0000	233	Kattenturm	28277	007	72	233-02	13	54
32610	Hermann-Fortmann-Straße	0000	0000	0010	0032	521	Vegesack	28759	014	92	521-02	20	55
32610	Hermann-Fortmann-Straße	0003	0031 A	0000	0000	522	Grohn	28759	014	92	522-03	20	55
32610	Hermann-Fortmann-Straße	0039	0051	0000	0000	522	Grohn	28759	014	92	522-02	20	55
32630	Hermann-Frese-Straße	0003	0083	0002	0040	36	Oberneuland	28355	094	64	360-04	12	54
32635	Hermann-Funk-Straße	0003	0013	0002	0014	383	Hemelingen	28309	043	61	383-04	07	54
32640	Hermann-Helms-Straße	0001	0039	0004	0006	232	Arsten	28279	009	72	232-01	13	54
32645	Hermann-Hesse-Weg	0001	0033	0002	0038	231	Habenhausen	28279	050	72	231-04	13	54
32650	Hermann-Heye-Straße	0003	0035	0002	0034	211	Alte Neustadt	28199	064	74	211-03	11	54
32660	Hermann-Hollerith-Straße	0001	0009	0010	0010	36	Oberneuland	28355	094	64	360-04	12	54
32680	Hermann-Koenen-Straße	0001	0001	0000	0000	381	Sebaldsbrück	28309	000	62	381-02	07	54
32675	Hermann-Köhl-Straße	0001	0035	0024	0028	217	Neuenland	28199	065	74	217-01	11	54
32685	Hermann-Lange-Straße	0000	0000	0002	0052	232	Arsten	28279	009	72	232-03	13	54
32690	Hermann-Löns-Straße	0001	0001	0000	0000	524	Aumund-Hammersbeck	28755	018	92	524-04	20	55
32690	Hermann-Löns-Straße	0001 A	0001 A	0002	0002 B	524	Aumund-Hammersbeck	28755	018	92	524-03	20	55
32690	Hermann-Löns-Straße	0001 B	0015	0004	0016	524	Aumund-Hammersbeck	28755	018	92	524-04	20	55
32715	Hermann-Osterloh-Straße	0000	0000	0002	0010	385	Mahndorf	28307	008	61	385-03	07	54
32715	Hermann-Osterloh-Straße	0000	0000	0040	0082	384	Arbergen	28307	008	61	384-04	07	54
32715	Hermann-Osterloh-Straße	0011	0053	0010 A	0028 E	384	Arbergen	28307	008	61	384-02	07	54
32715	Hermann-Osterloh-Straße	0055	0117	0000	0000	384	Arbergen	28307	114	61	384-02	07	54
32717	Hermann-Prüser-Straße	0000	0000	0004	0004	122	Industriehäfen	28237	069	55	122-01	06	55
32720	Hermann-Rhein-Weg	0003	0043	0000	0000	233	Kattenturm	28277	112	72	233-01	13	54
32730	Hermann-Ritter-Straße	0000	0000	0100	0114	251	Woltmershausen	28197	101	73	251-03	22	55
32730	Hermann-Ritter-Straße	0089	0111	0000	0000	251	Woltmershausen	28197	101	73	251-04	22	55
32750	Hermannsburg	0000	0000	0002	0032	243	Kirchhuchting	28259	071	71	243-02	09	54
32750	Hermannsburg	0000	0000	0106	0128	243	Kirchhuchting	28259	129	71	243-03	09	54

Straßen-Schlüssel	Straßen, Wege, Plätze (amtliche Bezeichnung)	Hausnr. ungerade von	Hausnr. ungerade bis	Hausnr. gerade von	Hausnr. gerade bis	OT Nr.	Ortsteilname	Postleitzahl	Schule	Polizeirevier	Wahlbezirk	Beirat	Wahlkreis
32750	Hermannsburg	0001	0011	0000	0000	243	Kirchhuchting	28259	071	71	243-05	09	54
32750	Hermannsburg	0013	0155	0032 A	0104	243	Kirchhuchting	28259	071	71	243-03	09	54
32750	Hermannsburg	0157	0241	0130	0244	243	Kirchhuchting	28259	129	71	243-04	09	54
32770	Hermann-Stehr-Weg	0001	0015	0002	0014	325	Radio Bremen	28211	039	63	325-02	16	54
32790	Hermannstraße	0001	0029	0006	0030 B	214	Südervorstadt	28201	064	74	214-03	11	54
32790	Hermannstraße	0033	0055	0032	0056	214	Südervorstadt	28201	065	74	214-03	11	54
32790	Hermannstraße	0059	0083	0060	0084	214	Südervorstadt	28201	065	74	214-01	11	54
32790	Hermannstraße	0085	0119	0086	0122	214	Südervorstadt	28201	064	74	214-01	11	54
32810	Hermannweg	0001	0015 A	0002	0016	218	Huckelriede	28201	000	74	218-01	11	54
32830	Hermann-Wegener-Straße	0001 A	0001 A	0002	0008	522	Grohn	28759	014	92	522-03	20	55
32830	Hermann-Wegener-Straße	0003	0007	0000	0000	522	Grohn	28759	014	92	522-02	20	55
32855	Hermine-Berthold-Straße	0003	0021	0002	0030	313	Peterswerder	28205	115	54	313-04	14	54
32850	Herminenweg	0001	0023	0002	0022	424	In den Hufen	28219	000	53	424-01	05	55
32860	Hermine-Seelhoff-Straße	0001	0003	0002	0004	343	Lehesterdeich	28357	096	64	343-01	08	54
32870	Herrlichkeit	0001	0005	0002	0008	211	Alte Neustadt	28199	064	74	211-02	11	54
32890	Herrschaftliche Tannen	0001	0001	0004	0004	533	Lüssum-Bockhorn	28777	077	93	533-05	02	55
32910	Hertaweg	0095	0133	0100	0114	424	In den Hufen	28219	000	53	424-01	05	55
32930	Herthaweg	0021	0067	0024	0064	218	Huckelriede	28201	000	74	218-01	11	54
32940	Herweghstraße	0000	0000	0002	0040	231	Habenhausen	28279	050	72	231-02	13	54
32950	Herzberger Straße	0001	0049	0008	0044	313	Peterswerder	28205	115	54	313-06	14	54
32960	Herzogin-Cecilie-Allee	ohne amtliche Bebauung				437	Überseestadt	28217	085	52	437-01	21	55
32965	Hessensteinstraße	ohne amtliche Bebauung				437	Überseestadt	28217	085	52	437-01	21	55
32970	Hessenstraße	0001	0005	0004	0006	382	Hastedt	28207	003	61	382-06	07	54
32990	Hesterkamp	0001	0027	0002	0028	514	Lesum	28717	005	91	514-04	04	55
33010	Heuermannskamp	0001	0027	0002	0028	424	In den Hufen	28219	012	53	424-01	05	55
33030	Heuermannsweg	0001	0089	0002	0088	424	In den Hufen	28219	000	53	424-01	05	55
33050	Heukämpendamm	0000	0000	0046	0056	232	Arsten	28279	009	72	232-03	13	54
33050	Heukämpendamm	0001	0051	0002	0044	232	Arsten	28279	009	72	232-01	13	54
33060	Heulandsweg	ohne amtliche Bebauung				243	Kirchhuchting	28259	000	71	243-02	09	54
33070	Heumarschstraße	0017	0039	0006	0056	383	Hemelingen	28309	020	61	383-04	07	54
33080	Heumarschweg	ohne amtliche Bebauung				383	Hemelingen	28309	000	61	383-04	07	54
33110	Hexenstieg	0001	0015	0000	0000	385	Mahndorf	28307	081	61	385-04	07	54
33130	Heymelstraße	0001	0049	0002	0032	341	Horn	28359	060	64	341-01	08	54
33170	Hiddigwardener Straße	0001	0049	0002	0042	522	Grohn	28759	014	92	522-03	20	55
33175	Hilde-Adolf-Park	ohne amtliche Bebauung				437	Überseestadt	28217	085	52	437-01	21	55
33180	Hilde-Adolf-Straße	0001	0023	0000	0000	442	Gröpelingen	28237	106	55	442-01	06	55
33201	Hildegard-von-Bingen-Straße	0001	0007	0000	0000	342	Lehe	28359	060	64	342-01	08	54
33210	Hildesheimer Straße	0001	0063 A	0002	0064	313	Peterswerder	28205	115	54	313-02	14	54
33250	Hildeweg	0001	0009	0002	0008	218	Huckelriede	28201	000	74	218-01	11	54
33260	Hilkenweg	ohne amtliche Bebauung				351	Borgfeld	28357	019	64	351-01	03	54
33270	Hillmannplatz	0001	0015	0002	0020	112	Bahnhofsvorstadt	28195	023	51	112-02	10	54
33280	Hillmannstraße	0000	0000	0002	0010	112	Bahnhofsvorstadt	28195	023	51	112-02	10	54
33290	Hilsweg	ohne amtliche Bebauung				384	Arbergen	28307	114	61	384-01	07	54
33310	Hilversumer Straße	0001	0069	0008	0076	242	Sodenmatt	28259	129	71	242-04	09	54
33320	Himbeerweg	ohne amtliche Bebauung				234	Kattenesch	28277	000	72	234-01	13	54
33330	Himmelskamp	0000	0000	0002	0042	533	Lüssum-Bockhorn	28779	097	93	533-02	02	55
33330	Himmelskamp	0001	0035	0000	0000	533	Lüssum-Bockhorn	28779	097	93	533-03	02	55
33340	Himmelskampdamm	ohne amtliche Bebauung				271	Strom	28197	117	73	271-01	18	55
33370	Hindenburgstraße	0003	0005 B	0000	0000	513	Burgdamm	28717	025	91	513-05	04	55
33370	Hindenburgstraße	0007	0079	0002	0056	514	Lesum	28717	005	91	514-03	04	55
33390	Hinnebecker Straße	0001	0099	0002	0056	531	Blumenthal	28779	040	93	531-05	02	55
33410	Hinrich-Ahrnke-Straße	0001	0005	0002	0006	523	Schönebeck	28757	111	92	523-01	20	55
33420	Hinrich-Claußen-Weg	0000	0000	0004	0014	383	Hemelingen	28309	020	61	383-05	07	54
33430	Hinrich-Dewers-Straße	0001	0001	0000	0000	532	Rönnebeck	28777	053	93	532-03	02	55
33430	Hinrich-Dewers-Straße	0003	0035	0002	0032	532	Rönnebeck	28777	053	93	532-02	02	55
33450	Hinrich-Fehrs-Straße	0001	0025	0002	0010	215	Gartenstadt Süd	28201	065	74	215-03	11	54
33460	Hinrich-Hormann-Straße	0001	0013	0002	0014	233	Kattenturm	28277	112	72	233-06	13	54
33462	Hinrich-Kaemena-Weg	0001	0011	0002	0014	36	Oberneuland	28355	087	64	360-02	12	54
33465	Hinrich-Wriede-Straße	0003	0023	0002	0010	343	Lehesterdeich	28357	096	64	343-04	08	54
33470	Hinter dem Großen Dinge	0001	0003	0002	0010 A	351	Borgfeld	28357	019	64	351-03	03	54
33490	Hinter dem Hasenberge	0001	0007	0002	0008	445	Oslebshausen	28239	010	57	445-01	06	55
33530	Hinter dem Moor	0000	0000	0002	0022	445	Oslebshausen	28239	089	57	445-06	06	55
33550	Hinter dem Neuen Kamp	0001	0007	0002	0006	436	Hohweg	28219	000	52	436-01	21	55
33570	Hinter dem Rennplatz	0001	0001	0002	0022	381	Sebaldsbrück	28329	127	65	381-01	07	54
33580	Hinter dem Riensberg	ohne amtliche Bebauung				341	Horn	28359	060	64	341-01	08	54
33590	Hinter dem Schütting	0001	0013	0002	0012	111	Altstadt	28195	023	51	111-02	10	54
33610	Hinter dem Vorwerk	0013	0023	0018	0032	232	Arsten	28279	009	72	232-01	13	54
33610	Hinter dem Vorwerk	0025	0043	0000	0000	232	Arsten	28279	009	72	232-02	13	54
33630	Hinter den Ellern	0001 A	0017	0012	0022 B	383	Hemelingen	28309	020	61	383-02	07	54
33630	Hinter den Ellern	0019	0053	0024	0034	383	Hemelingen	28309	114	61	383-02	07	54
33650	Hinter den Höfen	0000	0000	0002	0032	523	Schönebeck	28757	111	92	523-02	20	55
33650	Hinter den Höfen	0001	0047	0000	0000	523	Schönebeck	28757	111	92	523-01	20	55
33660	Hinter den Tannen	ohne amtliche Bebauung				351	Borgfeld	28357	019	64	351-03	03	54
33670	Hinter der Balge	0001	0013	0002	0012	111	Altstadt	28195	023	51	111-02	10	54
33690	Hinter der Grambker Kirche	0005	0007	0004	0020	511	Burg-Grambke	28719	045	91	511-03	04	55
33710	Hinter der Holzpforte	0001	0023	0002	0020	111	Altstadt	28195	023	51	111-02	10	54
33730	Hinter der Mauer	0003	0009	0002	0010	111	Altstadt	28195	002	51	111-01	10	54
33740	Hinterm Burger See	0001	0003	0002	0022	511	Burg-Grambke	28719	045	91	511-01	04	55
33750	Hinterm Grambker Dorfe	0003	0013	0002	0012	511	Burg-Grambke	28719	045	91	511-03	04	55
33770	Hinterm Halm	0000	0000	0026	0066	514	Lesum	28717	005	91	514-01	04	55
33770	Hinterm Halm	0013	0075	0014	0024	514	Lesum	28717	005	91	514-02	04	55
33780	Hinterm Hofe	ohne amtliche Bebauung				511	Burg-Grambke	28719	045	91	511-03	04	55
33790	Hinterm Hohenesch	0001	0001	0000	0000	535	Rekum	28777	036	93	535-02	02	55
33790	Hinterm Hohenesch	0001 A	0001 D	0002	0018	535	Rekum	28777	036	93	535-01	02	55

Straßen-Schlüssel	Straßen, Wege, Plätze (amtliche Bezeichnung)	Hausnr. ungerade von	Hausnr. ungerade bis	Hausnr. gerade von	Hausnr. gerade bis	OT Nr.	Ortsteilname	Postleitzahl	Schule	Polizeirevier	Wahlbezirk	Beirat	Wahlkreis
33790	Hinterm Hohenesch	0003	0031	0024	0030	535	Rekum	28777	036	93	535-02	02	55
33810	Hinterm Moorlande	0033	0093 A	0008	0060 A	351	Borgfeld	28357	019	64	351-04	03	54
33820	Hinterm Sielhof	0005	0017	0004	0010	233	Kattenturm	28277	024	72	233-05	13	54
33820	Hinterm Sielhof	0025	0031	0020	0024	233	Kattenturm	28277	050	72	233-01	13	54
33830	Hinterm Suhrschlage	0001	0031	0000	0000	351	Borgfeld	28357	049	64	351-03	03	54
33850	Hintzendorfer Straße	0000	0000	0002	0006	385	Mahndorf	28307	081	61	385-04	07	54
33850	Hintzendorfer Straße	0001	0015	0010	0020	385	Mahndorf	28307	081	61	385-02	07	54
33870	Hirschberger Straße	0001	0035	0004	0030	441	Lindenhof	28237	069	55	441-04	06	55
33875	Hochofenstraße	ohne amtliche Bebauung				122	Industriehäfen	28237	045	91	122-01	06	55
33880	Hochschulring	0000	0000	0020	0040	342	Lehe	28359	060	64	342-01	08	54
33880	Hochschulring	0001	0001	0002	0018	342	Lehe	28359	015	64	342-01	08	54
33885	Hochstraße am Wall	ohne amtliche Bebauung				111	Altstadt	28195		51	111-01	10	54
33890	Hochstraße Breitenweg	ohne amtliche Bebauung				112	Bahnhofsvorstadt	28195	002	51	112-01	10	54
33895	Hochstraße Rembertiring	ohne amtliche Bebauung				112	Bahnhofsvorstadt	28195	023	51	112-02	10	54
33910	Hockenstraße	0001	0021	0002	0108	514	Lesum	28717	005	91	514-02	04	55
33910	Hockenstraße	0023	0117	0000	0000	514	Lesum	28717	005	91	514-01	04	55
33920	Hockeweg	0001	0017	0002	0016	218	Huckelriede	28201	000	74	218-02	11	54
33930	Hodenberger Straße	0001	0069	0010	0064	36	Oberneuland	28355	087	64	360-02	12	54
34070	Hoerneckestraße	0003	0039	0002	0008	437	Überseestadt	28217	085	52	437-01	21	55
34090	Hoetgerweg	0001	0033	0002	0006	36	Oberneuland	28355	094	64	360-04	12	54
34120	Hoffmanns Park	0001	0035	0002	0042	36	Oberneuland	28355	087	64	360-06	12	54
34130	Hoffmannstraße	0001	0019	0002	0018	216	Buntentor	28201	065	74	216-01	11	54
34150	Hoffnungstraße	0001	0037	0002	0068	433	Westend	28217	082	52	433-02	21	55
34170	Hoffnungsweg	0001	0047	0002	0046	424	In den Hufen	28219	000	53	424-01	05	55
34190	Hofstraße	0001	0007	0002	0010	511	Burg-Grambke	28719	045	91	511-03	04	55
33940	Högedamm	ohne amtliche Bebauung				36	Oberneuland	28355	087	64	360-02	12	54
33950	Höger Weg	0001	0001	0002	0034	343	Lehesterdeich	28357	028	64	343-02	08	54
34210	Hohe Feld	0001	0017	0002	0014	525	Fähr-Lobbendorf	28755	034	92	525-04	20	55
34210	Hohe Feld	0019	0029	0018	0072	525	Fähr-Lobbendorf	28755	034	92	525-05	20	55
34490	Hohe Straße	0001	0021	0002	0014	111	Altstadt	28195	023	51	111-02	10	54
34510	Hohe Warte	0001	0011	0002	0010	384	Arbergen	28307	114	61	384-01	07	54
34230	Hohenbuchener Straße	0001	0047	0002	0034	533	Lüssum-Bockhorn	28779	097	93	533-01	02	55
34250	Hohenesch	0001	0013	0002	0012	535	Rekum	28777	036	93	535-02	02	55
34270	Hohenhorster Weg	0001	0115 A	0002	0150	243	Kirchhuchting	28259	071	71	243-02	09	54
34290	Hohenkampsweg	0000	0000	0004	0026	36	Oberneuland	28355	087	64	360-07	12	54
34290	Hohenkampsweg	0001	0061	0028	0062	36	Oberneuland	28355	087	64	360-02	12	54
34310	Hohenleuchte	0000	0000	0014	0032	232	Arsten	28279	009	72	232-01	13	54
34310	Hohenleuchte	0003	0029	0000	0000	232	Arsten	28279	009	72	232-02	13	54
34330	Hohenlohestraße	0001	0021	0004	0060	323	Barkhof	28209	029	63	323-01	16	54
34350	Hohenpfad	0001	0031	0010	0028	113	Ostertor	28203	023	51	113-04	10	54
34370	Hohensalzastraße	0003	0051	0004	0052	442	Gröpelingen	28237	106	55	442-05	06	55
34390	Hohensteiner Straße	ohne amtliche Bebauung				381	Sebaldsbrück	28309	016	62	381-05	07	54
33970	Höhenstraße	0001	0021	0002	0004	524	Aumund-Hammersbeck	28755	052	92	524-01	20	55
34430	Hohentorsheerstraße	0000	0000	0130	0178	212	Hohentor	28199	088	74	212-03	11	54
34430	Hohentorsheerstraße	0001	0041	0002	0128	212	Hohentor	28199	088	74	212-02	11	54
34430	Hohentorsheerstraße	0043	0181	0000	0000	212	Hohentor	28199	088	74	212-01	11	54
34440	Hohentorsplatz	ohne amtliche Bebauung				211	Alte Neustadt	28199	088	74	211-01	11	54
34450	Hohentorstraße	0001	0091 A	0012	0086	211	Alte Neustadt	28199	088	74	211-01	11	54
34470	Hoher-Meißner-Weg	0001	0007	0002	0006	384	Arbergen	28307	114	61	384-01	07	54
34530	Hohle Straße	0001	0035	0018	0034	521	Vegesack	28757	013	92	521-02	20	55
34550	Hohnholtstraße	0001	0005	0002	0006	382	Hastedt	28207	003	61	382-06	07	54
34550	Hohnholtstraße	0007	0013	0008	0014	382	Hastedt	28207	003	61	382-01	07	54
34570	Hohweg	0001	0075	0002	0068	436	Hohweg	28219	099	52	436-01	21	55
34590	Holbeinstraße	0001	0023	0004	0024	322	Bürgerpark	28209	029	63	322-02	16	54
33990	Höljesweg	0001	0013	0008	0008	521	Vegesack	28757	013	92	521-03	20	55
34610	Hollerallee	0000	0000	0002	0020 A	326	Schwachhausen	28209	029	63	326-02	16	54
34610	Hollerallee	0000	0000	0022	0034	322	Bürgerpark	28209	029	63	322-03	16	54
34610	Hollerallee	0003	0067	0000	0000	323	Barkhof	28209	029	63	323-02	16	54
34610	Hollerallee	0067 A	0091	0000	0000	323	Barkhof	28209	002	63	323-01	16	54
34610	Hollerallee	0099	0101	0000	0000	422	Findorff-Bürgerweide	28215	002	53	422-02	05	55
34630	Hollerlander Weg	0003	0081	0002	0104	36	Oberneuland	28355	096	64	360-06	12	54
34650	Hollerstraße	0001	0025	0002	0024	311	Steintor	28203	110	54	311-04	14	54
34665	Hollwedeler Straße	0001	0007	0002	0050	241	Mittelshuchting	28259	129	71	241-01	09	54
34680	Holschengang	ohne amtliche Bebauung				232	Arsten	28279	000	72	232-02	13	54
34690	Holsteiner Straße	0000	0000	0074	0128	435	Osterfeuerberg	28219	099	52	435-03	21	55
34690	Holsteiner Straße	0055	0131	0000	0000	435	Osterfeuerberg	28219	099	52	435-02	21	55
34690	Holsteiner Straße	0133	0205 A	0130	0156	435	Osterfeuerberg	28219	099	52	435-01	21	55
34710	Holtebütteler Straße	0001	0019 A	0002	0020	371	Ellener Feld	28327	118	62	371-02	15	54
34730	Holtenauer Straße	0001	0037	0004	0024	435	Osterfeuerberg	28219	099	52	435-03	21	55
34770	Holthorster Weg	0000	0000	0002	0018	515	St. Magnus	28717	116	91	515-01	04	55
34770	Holthorster Weg	0001	0025	0000	0000	514	Lesum	28717	116	91	514-05	04	55
34790	Holtorfer Weg	0001	0019	0000	0000	234	Kattenesch	28277	007	72	234-03	13	54
34810	Holtruper Straße	0001	0019	0002	0016	372	Ellenerbrok-Schevemoor	28325	035	62	372-02	15	54
34830	Holtumer Straße	0001	0015 A	0000	0000	385	Mahndorf	28307	081	61	385-04	07	54
34830	Holtumer Straße	0017	0019	0002	0026	385	Mahndorf	28307	081	61	385-02	07	54
34850	Holunderstraße	0000	0000	0006	0120	382	Hastedt	28207	003	61	382-02	07	54
34850	Holunderstraße	0001	0109	0000	0000	382	Hastedt	28207	003	61	382-03	07	54
34890	Holzdamm	0007	0095 B	0002	0096	231	Habenhausen	28279	050	72	231-04	13	54
34890	Holzdamm	0099	0153	0104	0174	231	Habenhausen	28279	050	72	231-05	13	54
34910	Holzgräfenweg	0001	0041	0002	0002	523	Schönebeck	28757	111	92	523-03	20	55
34950	Holzmarkenweg	0001	0043	0002	0008	523	Schönebeck	28757	111	92	523-03	20	55
34970	Holzmindener Straße	0000	0000	0002	0064	421	Regensburger Straße	28215	012	53	421-01	05	55
34970	Holzmindener Straße	0001	0063	0000	0000	421	Regensburger Straße	28215	012	53	421-02	05	55
34980	Holzweide	0001	0005	0002	0006	385	Mahndorf	28307	081	61	385-01	07	54

Straßen-Schlüssel	Straßen, Wege, Plätze (amtliche Bezeichnung)	Hausnr. ungerade		Hausnr. gerade		OT Nr.	Ortsteilname	Postleit-zahl	Schule	Polizei-revier	Wahl-bezirk	Beirat	Wahl-kreis
		von	bis	von	bis								
34990	Homfelder Straße	0001	0029	0002	0054	372	Ellenerbrok-Schevemoor	28325	035	62	372-07	15	54
35020	Honiggrasweg	0001	0005	0002	0006	251	Woltmershausen	28197	000	73	251-03	22	55
35010	Hoopsweg	ohne amtliche Bebauung				252	Rablinghausen	28197	100	73	252-01	22	55
35030	Hootjeweg	0000	0000	0002	0004	531	Blumenthal	28779	040	93	531-04	02	55
35030	Hootjeweg	0001	0003	0000	0000	531	Blumenthal	28779	040	93	531-03	02	55
34010	Höpkenweg	0001	0013	0002	0018	36	Oberneuland	28355	087	64	360-01	12	54
35050	Hoppenbank	0003	0007	0002	0016	113	Ostertor	28203	023	51	113-05	10	54
34030	Hören	0000	0000	0002	0022	232	Arsten	28279	009	72	232-02	13	54
35090	Horner Heerstraße	0007	0015 E	0002	0022 A	341	Horn	28359	060	64	341-03	08	54
35090	Horner Heerstraße	0017	0039	0024	0030	341	Horn	28359	060	64	341-01	08	54
35110	Horner Straße	0001	0059	0002	0052	311	Steintor	28203	076	54	311-05	14	54
35110	Horner Straße	0063	0097	0000	0000	312	Fesenfeld	28203	076	54	312-03	14	54
35110	Horner Straße	0101	0129	0060	0110	312	Fesenfeld	28203	076	54	312-04	14	54
35120	Hornstückenweg	0003	0025	0002	0026	321	Neu-Schwachhausen	28213	000	63	321-01	16	54
34050	Hörnumer Weg	0003	0009	0010	0010	241	Mittelshuchting	28259	105	71	241-03	09	54
35130	Horstedter Weg	0000	0000	0002	0048	231	Habenhausen	28279	050	72	231-01	13	54
35130	Horstedter Weg	0001	0051	0000	0000	231	Habenhausen	28279	050	72	231-03	13	54
35170	Horstmannstraße	0001	0011	0002	0010	524	Aumund-Hammersbeck	28755	052	92	524-05	20	55
35190	Hortensienweg	0001	0039	0002	0038	424	In den Hufen	28219	000	53	424-01	05	55
35210	Hospitalstraße	0001	0019	0000	0000	535	Rekum	28777	036	93	535-01	02	55
35230	Hostenbacher Straße	0001	0031	0002	0046	381	Sebaldsbrück	28309	118	62	381-02	07	54
35240	Hoveweg	ohne amtliche Bebauung				241	Mittelshuchting	28259	000	71	241-02	09	54
35243	Hoveweg (Werderland)	ohne amtliche Bebauung				512	Werderland	28719	000	91	512-01	04	55
34110	Höxterstraße	0001	0025	0002	0032	234	Kattenesch	28277	007	72	234-01	13	54
35250	Hoyaer Straße	0001	0013	0002	0006	313	Peterswerder	28205	076	54	313-01	14	54
35260	Hoyerweg	0001	0015	0002	0010	36	Oberneuland	28355	087	64	360-02	12	54
35270	Hubertushöhe	0001	0037	0002	0040	218	Huckelriede	28201	024	74	218-01	11	54
35275	Huchtinger Dorfplatz	ohne amtliche Bebauung				243	Kirchhuchting	28259	000	71	243-01	09	54
35290	Huchtinger Heerstraße	0000	0000	0080	0108	241	Mittelshuchting	28259	105	71	241-04	09	54
35290	Huchtinger Heerstraße	0000	0000	0114	0130	241	Mittelshuchting	28259	105	71	241-05	09	54
35290	Huchtinger Heerstraße	0001	0055	0004	0062	241	Mittelshuchting	28259	105	71	241-03	09	54
35290	Huchtinger Heerstraße	0057	0077	0000	0000	241	Mittelshuchting	28259	105	71	241-02	09	54
35290	Huchtinger Heerstraße	0119	0197	0140	0200	241	Mittelshuchting	28259	105	71	241-01	09	54
35310	Huchtinger Straße	0001	0055	0002	0054	251	Woltmershausen	28197	101	73	251-02	22	55
35330	Huchtinger Weg	0001	0039	0002	0028	217	Neuenland	28199	000	74	217-01	11	54
35350	Huckelriede	0001	0033	0004	0004	218	Huckelriede	28201	024	74	218-01	11	54
35350	Huckelriede	0037	0037	0000	0000	233	Kattenturm	28201	024	74	233-05	13	54
35390	Huckelrieder Weg	0001	0085	0002	0086	218	Huckelriede	28201	000	74	218-01	11	54
35410	Hudemühler Straße	0001	0161	0002	0084	331	Gartenstadt Vahr	28329	016	65	331-04	19	54
35430	Huder Straße	0000	0000	0002	0062	251	Woltmershausen	28197	101	73	251-05	22	55
35430	Huder Straße	0001	0057	0000	0000	251	Woltmershausen	28197	101	73	251-04	22	55
35590	Hufeisenweg	0001	0039	0002	0038	436	Hohweg	28219	000	52	436-01	21	55
35450	Hügelstraße	0000	0000	0004	0020	384	Arbergen	28307	008	61	384-02	07	54
35450	Hügelstraße	0000	0000	0022	0026	385	Mahndorf	28307	008	61	385-03	07	54
35450	Hügelstraße	0001	0031	0000	0000	384	Arbergen	28307	008	61	384-03	07	54
35600	Hugo-Schauinsland-Platz	0001	0001	0000	0000	112	Bahnhofsvorstadt	28195	023	51	112-02	10	54
35470	Hülsenstraße	0003	0047	0002	0026	314	Hulsberg	28205	115	54	314-03	14	54
35610	Humannstraße	0000	0000	0002	0040	443	Ohlenhof	28239	089	55	443-02	06	55
35610	Humannstraße	0001	0073	0042	0070	443	Ohlenhof	28239	089	55	443-01	06	55
35630	Humboldtstraße	0000	0000	0004	0042	312	Fesenfeld	28203	110	54	312-01	14	54
35630	Humboldtstraße	0000	0000	0044	0062	312	Fesenfeld	28203	110	54	312-04	14	54
35630	Humboldtstraße	0000	0000	0064	0094	312	Fesenfeld	28203	076	54	312-04	14	54
35630	Humboldtstraße	0000	0000	0112	0200	312	Fesenfeld	28203	076	54	312-03	14	54
35630	Humboldtstraße	0003	0071	0000	0000	311	Steintor	28203	110	54	311-01	14	54
35630	Humboldtstraße	0075	0141	0000	0000	311	Steintor	28203	076	54	311-05	14	54
35630	Humboldtstraße	0145	0191	0000	0000	311	Steintor	28203	076	54	311-02	14	54
35490	Hümmlingweg	0000	0000	0002	0024	383	Hemelingen	28309	020	61	383-02	07	54
35490	Hümmlingweg	0001	0023	0000	0000	383	Hemelingen	28309	020	61	383-03	07	54
35643	Hundsrosenweg	0001	0019	0002	0026	444	In den Wischen	28237	000	55	444-01	06	55
35510	Hünefeldstraße	0001	0015	0000	0000	217	Neuenland	28199	065	74	217-01	11	54
35520	Hünekestraße	0001	0015	0002	0020	252	Rablinghausen	28197	100	73	252-01	22	55
35530	Hünertshagen	0001	0041	0002	0052	524	Aumund-Hammersbeck	28755	018	92	524-02	20	55
35645	Hunteweg	0001	0007	0002	0008	252	Rablinghausen	28197	000	73	252-01	22	55
35650	Huntorpstraße	0000	0000	0002	0066	244	Grolland	28259	048	71	244-01	09	54
35670	Hurrelberg	0005	0005	0000	0000	111	Altstadt	28195	023	51	111-02	10	54
35690	Husheerweg	0000	0000	0006	0006	436	Hohweg	28219	000	52	436-01	21	55
35710	Husumer Straße	0001	0039	0002	0040	435	Osterfeuerberg	28219	099	52	435-03	21	55
35730	Hutberger Straße	0001	0003	0002	0004	385	Mahndorf	28307	081	61	385-04	07	54
35750	Hutfilterstraße	0001	0025	0002	0026	111	Altstadt	28195	023	51	111-02	10	54
35550	Hüttenstraße	0000	0000	0020	0020	122	Industriehäfen	28237	010	91	122-01	06	55
35550	Hüttenstraße	0000	0000	0020 A	0096	511	Burg-Grambke	28237	010	91	511-03	04	55
35550	Hüttenstraße	0005	0007	0110	0120	122	Industriehäfen	28237	010	91	122-01	06	55
35550	Hüttenstraße	0011	0101	0012	0018	511	Burg-Grambke	28237	010	91	511-03	04	55
35570	Hützelstraße	0001	0077	0002	0044	331	Gartenstadt Vahr	28329	016	65	331-04	19	54
35830	Hyazinthenweg (Hohweg)	0001	0027	0002	0026	436	Hohweg	28219	000	52	436-01	21	55
35770	Hyazinthenweg (In den Hufen)	0001	0037	0002	0036	424	In den Hufen	28219	000	53	424-01	05	55
35790	Hyazinthenweg (Rablinghausen)	0001	0005	0002	0006	252	Rablinghausen	28197	000	73	252-02	22	55
35840	Ichonstraße	0000	0000	0002	0006	233	Kattenturm	28277	112	72	233-07	13	54
35840	Ichonstraße	0000	0000	0008	0034	233	Kattenturm	28277	112	72	233-01	13	54
35840	Ichonstraße	0001	0013	0000	0000	233	Kattenturm	28277	112	72	233-06	13	54
35845	Idsteiner Straße	0001	0007	0002	0006	385	Mahndorf	28307	008	61	385-03	07	54
35847	Idunaweg	0001	0045	0002	0044	424	In den Hufen	28219	000	53	424-01	05	55
35849	Igelallee	ohne amtliche Bebauung				243	Kirchhuchting	28259	000	71	243-02	09	54
35848	Igelweg	0001	0013	0002	0006	375	Blockdiek	28327	000	62	375-04	15	54

Straßen-Schlüssel	Straßen, Wege, Plätze (amtliche Bezeichnung)	Hausnr. ungerade		Hausnr. gerade		OT Nr.	Ortsteilname	Postleit-zahl	Schule	Polizei-revier	Wahl-bezirk	Beirat	Wahl-kreis
		von	bis	von	bis								
35850	Ihlestraße	0005	0031	0002	0052	513	Burgdamm	28719	083	91	513-01	04	55
35863	Ikensdamm	ohne amtliche Bebauung				36	Oberneuland	28355	000	64	360-03	12	54
35865	Ilexweg	ohne amtliche Bebauung				331	Gartenstadt Vahr	28329	000	65	331-01	19	54
35870	Illerstraße	0000	0000	0002	0044	213	Neustadt	28199	064	74	213-02	11	54
35890	Ilmenauer Straße	0001	0029	0000	0000	313	Peterswerder	28205	115	54	313-06	14	54
35890	Ilmenauer Straße	0031	0033	0002	0048	313	Peterswerder	28205	115	54	313-03	14	54
35910	Ilmstraße	ohne amtliche Bebauung				421	Regensburger Straße	28215	012	53	421-02	05	55
35930	Ilsenburger Straße	0005	0027	0002	0020	313	Peterswerder	28205	115	54	313-05	14	54
35950	Ilseweg	0001	0019	0002	0018	218	Huckelriede	28201	000	74	218-01	11	54
35970	Iltisweg (Blockdiek)	0001	0019	0002	0056	375	Blockdiek	28327	000	62	375-04	15	54
35990	Im Achterkamp	0001	0049	0002	0066	341	Horn	28359	094	64	341-02	08	54
36010	Im Alten Dorf	0001	0049	0002	0048	374	Osterholz	28307	081	62	374-03	15	54
36030	Im Arster Felde	0001	0095	0002	0104	233	Kattenturm	28277	112	72	233-01	13	54
36062	Im Bohnhof	0000	0000	0004	0012	533	Lüssum-Bockhorn	28779	097	93	533-01	02	55
36070	Im Brüggefelde	0001	0049	0040	0058	232	Arsten	28279	009	72	232-02	13	54
36090	Im Deepen Pohl	0017	0017	0000	0000	331	Gartenstadt Vahr	28329	000	65	331-01	19	54
36110	Im Deichkamp	0001	0047	0002	0064	342	Lehe	28359	060	64	342-02	08	54
36130	Im Dorfe	0001	0007 A	0006	0020	523	Schönebeck	28757	111	92	523-01	20	55
36130	Im Dorfe	0015	0021	0000	0000	523	Schönebeck	28757	111	92	523-04	20	55
36140	Im Eichenholz	0005	0017 D	0010	0012	36	Oberneuland	28355	087	64	360-06	12	54
36150	Im Ellener Feld	0001	0079	0002	0044	371	Ellener Feld	28327	118	62	371-01	15	54
36170	Im Föhrenbrok	0001	0209	0002	0210	511	Burg-Grambke	28719	045	91	511-04	04	55
36190	Im Freien Meer	0015	0017	0004	0032	434	Walle	28219	069	52	434-01	21	55
36210	Im Glühmoor	0001	0035	0002	0034 C	385	Mahndorf	28307	081	61	385-01	07	54
36230	Im Großen Felde	0001	0033	0002	0040	381	Sebaldsbrück	28309	016	65	381-06	07	54
36270	Im Grunde	0003	0007	0004	0016	445	Oslebshausen	28239	010	57	445-06	06	55
36250	Im Grünen Winkel	0001	0031	0002	0080	218	Huckelriede	28201	024	74	218-04	11	54
36290	Im Heimgarten	0001	0011	0008	0034	532	Rönnebeck	28777	053	93	532-01	02	55
36290	Im Heimgarten	0013	0015	0000	0000	532	Rönnebeck	28777	053	93	532-03	02	55
36310	Im Heisterbusch	0001	0079	0002	0072	514	Lesum	28717	005	91	514-06	04	55
36320	Im Hollergrund	0001	0035	0000	0000	343	Lehesterdeich	28357	028	64	343-01	08	54
36320	Im Hollergrund	0041	0231 A	0020	0196	343	Lehesterdeich	28357	028	64	343-05	08	54
36330	Im Holter Feld	0000	0000	0006	0008	381	Sebaldsbrück	28309	032	62	381-02	07	54
36330	Im Holter Feld	0000	0000	0026	0028	381	Sebaldsbrück	28309	016	62	381-02	07	54
36350	Im Holze	0000	0000	0002	0084	36	Oberneuland	28355	087	64	360-01	12	54
36350	Im Holze	0001	0065	0000	0000	36	Oberneuland	28355	087	64	360-05	12	54
36360	Im Holze (Huckelriede)	0001	0015	0002	0014	218	Huckelriede	28201	000	74	218-01	11	54
36370	Im Kifkenbruch	0001	0025	0002	0026	524	Aumund-Hammersbeck	28755	018	92	524-04	20	55
36400	Im kleinen Wieth	ohne amtliche Bebauung				122	Industriehäfen	28237	045	91	122-01	06	55
36390	Im Knie	0001	0007	0002	0012	523	Schönebeck	28757	111	92	523-04	20	55
36410	Im Krummen Arm	0001	0023	0000	0000	311	Steintor	28203	110	54	311-04	14	54
36430	Im Langen Brink	0023	0033	0002	0036	251	Woltmershausen	28197	101	73	251-07	22	55
36450	Im Leher Felde	0000	0000	0002	0060 B	343	Lehesterdeich	28357	096	64	343-01	08	54
36450	Im Leher Felde	0013	0013	0000	0000	343	Lehesterdeich	28357	096	64	343-08	08	54
36510	Im Moor	0003	0013	0002	0012	36	Oberneuland	28355	087	64	360-05	12	54
36520	Im Neuen Kamp	0001	0043	0006	0050 A	533	Lüssum-Bockhorn	28779	097	93	533-01	02	55
36530	Im Pohl	0001	0005	0002	0002	514	Lesum	28717	005	91	514-03	04	55
36550	Im Porstbusch	0003	0025	0002	0016	511	Burg-Grambke	28719	045	91	511-01	04	55
36570	Im Rahland	0001	0013	0008	0014	523	Schönebeck	28757	111	92	523-04	20	55
36590	Im Ring	0001	0017	0002	0018	311	Steintor	28203	110	54	311-03	14	54
36610	Im Rosenbusch	0000	0000	0008	0024	531	Blumenthal	28779	040	93	531-02	02	55
36630	Im Ruschdahl	0000	0000	0020	0026	514	Lesum	28717	005	91	514-06	04	55
36630	Im Ruschdahl	0001	0025	0004	0010	514	Lesum	28717	005	91	514-02	04	55
36630	Im Ruschdahl	0047	0085	0028	0064	514	Lesum	28717	005	91	514-01	04	55
36700	Im Stillen Winkel (Peterswerder)	0025	0079	0032	0082	313	Peterswerder	28205	000	54	313-05	14	54
36710	Im Strumpf	0001	0027	0002	0022	384	Arbergen	28307	008	61	384-04	07	54
36720	Im Suhrfelde	ohne amtliche Bebauung				382	Hastedt	28207	000	61	382-04	07	54
36730	Im Suhrfelde I	0001	0057	0002	0056	382	Hastedt	28207	000	61	382-04	07	54
36750	Im Suhrfelde II	0059	0109 A	0042	0110 A	382	Hastedt	28207	000	61	382-04	07	54
36770	Im Suhrfelde IIA	0000	0000	0002 A	0072	382	Hastedt	28207	000	61	382-04	07	54
36790	Im Suhrfelde III	0001	0099	0002	0102	382	Hastedt	28207	000	61	382-04	07	54
36810	Im Suhrfelde IV	0001	0087	0002	0076	382	Hastedt	28207	000	61	382-04	07	54
36830	Im Suhrfelde V	0009	0071	0010	0070	382	Hastedt	28207	000	61	382-04	07	54
36840	Im Suhrfelde VA	0047	0059	0048	0058	382	Hastedt	28207	000	61	382-04	07	54
36850	Im Suhrfelde VI	0005	0047	0002	0048	382	Hastedt	28207	000	61	382-04	07	54
36950	Im Weinberge	0000	0000	0010	0010	445	Oslebshausen	28239	089	57	445-05	06	55
36970	Im Westerholz	0005	0019	0004	0026	383	Hemelingen	28309	043	61	383-05	07	54
36990	Im Wiedel	0001	0009	0004	0004	515	St. Magnus	28759	116	91	515-03	04	55
37010	Im Wiesengrund	0001	0013	0002	0012	325	Radio Bremen	28329	039	63	325-01	16	54
37030	Im Winkel	0001	0027	0004	0028	436	Hohweg	28219	000	52	436-01	21	55
36460	Immanuel-Kölle-Straße	0001	0013	0002	0010	233	Kattenturm	28277	112	72	233-06	13	54
36470	Immenhof	0001	0003 A	0002	0004	385	Mahndorf	28307	081	61	385-02	07	54
36490	Immenweg	0001	0001	0000	0000	533	Lüssum-Bockhorn	28777	077	93	533-05	02	55
36500	Immenweg (Sodenmatt)	0001	0019	0002	0020	242	Sodenmatt	28259	000	71	242-04	09	54
36580	Imre-Nagy-Weg	ohne amtliche Bebauung				113	Ostertor	28203	000	51	113-05	10	54
36910	Imsumstraße	0001	0037	0002	0040	434	Walle	28219	099	52	434-03	21	55
37050	In den Barken	0000	0000	0002	0006	442	Gröpelingen	28237	106	55	442-03	06	55
37050	In den Barken	0000	0000	0024	0038	442	Gröpelingen	28237	106	55	442-05	06	55
37050	In den Barken	0001	0033	0000	0000	442	Gröpelingen	28237	106	55	442-02	06	55
37060	In den Bülten	ohne amtliche Bebauung				351	Borgfeld	28357	019	64	351-04	03	54
37070	In den Freuen	0001	0033	0004	0108	511	Burg-Grambke	28719	045	91	511-03	04	55
37090	In den Krummen Stücken	0001	0063	0002	0020	514	Lesum	28717	005	91	514-04	04	55
37100	In den Niederkämpen	0000	0000	0002	0044	232	Arsten	28279	009	72	232-05	13	54
37110	In den Oberkämpen	0000	0000	0020	0020	233	Kattenturm	28277	112	72	233-05	13	54

Straßen-Schlüssel	Straßen, Wege, Plätze (amtliche Bezeichnung)	Hausnr. ungerade		Hausnr. gerade		OT Nr.	Ortsteilname	Postleit-zahl	Schule	Polizei-revier	Wahl-bezirk	Beirat	Wahl-kreis
		von	bis	von	bis								
37110	In den Oberkämpen	0001	0023	0000	0000	233	Kattenturm	28277	112	72	233-03	13	54
37132	In den Weiden	0001	0029	0002	0036	343	Lehesterdeich	28357	028	64	343-05	08	54
37150	In den Wellen	0001 A	0029	0002	0012 A	521	Vegesack	28757	013	92	521-02	20	55
37160	In der Kluste	ohne amtliche Bebauung				251	Woltmershausen	28197	000	73	251-03	22	55
37170	In der Laake	0001	0027	0002	0034	232	Arsten	28279	009	72	232-02	13	54
37180	In der Poggenkuhle	0003	0037	0002	0038	343	Lehesterdeich	28357	028	64	343-02	08	54
37190	In der Runken	0000	0000	0004	0018	113	Ostertor	28203	110	51	113-02	10	54
37190	In der Runken	0001	0025	0020	0030	113	Ostertor	28203	110	51	113-03	10	54
37210	In der Tränke	0001	0025	0004	0024	232	Arsten	28279	009	72	232-02	13	54
37230	In der Vahr	0000	0000	0064	0094	334	Neue Vahr Südwest	28329	062	65	334-01	19	54
37230	In der Vahr	0051	0065	0000	0000	331	Gartenstadt Vahr	28329	062	65	331-02	19	54
37230	In der Vahr	0075	0075	0000	0000	331	Gartenstadt Vahr	28329	062	65	331-03	19	54
37250	In der Wisch	0001	0003	0002	0018	314	Hulsberg	28205	115	54	314-03	14	54
37350	In n Dörp	0001	0005	0004	0006	534	Farge	28777	036	93	534-02	02	55
37270	Industriestraße	0003	0049	0004	0034	217	Neuenland	28199	048	74	217-01	11	54
37300	Ingeborg-Menze-Weg	0003	0027	0012	0022	351	Borgfeld	28357	019	64	351-06	03	54
37310	Ingeborgstraße	ohne amtliche Bebauung				525	Fähr-Lobbendorf	28755	034	92	525-05	20	55
37330	Ingelheimer Straße	0000	0000	0002	0068	213	Neustadt	28199	064	74	213-03	11	54
37330	Ingelheimer Straße	0001	0069	0000	0000	213	Neustadt	28199	064	74	213-05	11	54
37340	Ingolstädter Straße	0001	0007	0004	0008	436	Hohweg	28219	099	52	436-01	21	55
37345	In'n Böversten Diekkampe	0001	0039	0002	0040	218	Huckelriede	28201	000	72	218-02	11	54
37370	Innsbrucker Straße	0001	0039	0002	0028	423	Weidedamm	28215	012	53	423-04	05	55
37370	Innsbrucker Straße	0041	0051	0000	0000	423	Weidedamm	28215	012	53	423-07	05	55
37370	Innsbrucker Straße	0053	0081	0038	0198	423	Weidedamm	28215	012	53	423-06	05	55
37410	Inselstraße	0003	0047 B	0002 A	0046	382	Hastedt	28207	003	61	382-06	07	54
37410	Inselstraße	0049	0095	0048 A	0086	382	Hastedt	28207	003	61	382-04	07	54
37420	Inselstraße	ohne amtliche Bebauung				123	Stadtbrem. Überseehafengebiet	27568	000		123-01	00	55
37430	Insterburger Straße	0005	0043	0004	0022	382	Hastedt	28207	003	61	382-01	07	54
37450	Interlakener Straße	0001	0055	0002	0086	373	Tenever	28325	090	62	373-03	15	54
37470	Intscheder Straße	0000	0000	0072	0114	234	Kattenesch	28277	007	72	234-02	13	54
37470	Intscheder Straße	0001	0059	0002	0070 A	234	Kattenesch	28277	007	72	234-01	13	54
37490	Iprumper Straße	0001	0009	0002	0014	241	Mittelshuchting	28259	129	71	241-06	09	54
37510	Iprumpweg	0001	0045 A	0002	0044	217	Neuenland	28199	000	74	217-01	11	54
37530	Irisweg	0001	0029	0002	0030	424	In den Hufen	28219	000	53	424-01	05	55
37550	Irmgardweg	0001	0013	0002	0008	218	Huckelriede	28201	000	74	218-01	11	54
37570	Isarstraße	0001	0043	0002	0044	213	Neustadt	28199	088	74	213-01	11	54
37570	Isarstraße	0047	0095	0052	0102	213	Neustadt	28199	088	74	213-04	11	54
37580	Isegrimweg	0001	0017	0002	0014	343	Lehesterdeich	28357	000	64	343-03	08	54
37590	Isenbergweg	0001	0015	0002	0016	324	Riensberg	28213	015	63	324-03	16	54
37610	Iserlohner Straße	0001	0045	0002	0020	217	Neuenland	28199	065	74	217-01	11	54
37620	Islandstraße	0001	0001	0002	0002	511	Burg-Grambke	28719	045	91	511-01	04	55
37630	Ithweg	0001	0005	0002	0006	384	Arbergen	28307	114	61	384-01	07	54
37650	Itzehoer Weg	0001	0031	0004	0032	435	Osterfeuerberg	28219	099	52	435-01	21	55
37670	Jaburgstraße	0001	0037	0002	0036 A	521	Vegesack	28757	013	92	521-03	20	55
37690	Jachens Flur	0001	0031	0002	0024	514	Lesum	28717	005	91	514-06	04	55
37750	Jacob-Lebel-Weg	0001	0043	0002	0042	444	In den Wischen	28237	000	55	444-01	06	55
37755	Jacobsplatz	0001	0009	0004	0006	325	Radio Bremen	28211	039	63	325-01	16	54
37760	Jacobsweg	0001	0007	0002	0004	325	Radio Bremen	28211	039	63	325-01	16	54
37790	Jadestraße	0003	0081	0004	0058	441	Lindenhof	28237	069	55	441-03	06	55
37810	Jagdweg	0001	0029	0002	0022	533	Lüssum-Bockhorn	28779	097	93	533-07	02	55
37850	Jahnstraße	0001	0013	0002	0016	218	Huckelriede	28201	024	74	218-03	11	54
37710	Jakobikirchhof	0001	0009	0002	0006	111	Altstadt	28195	023	51	111-02	10	54
37730	Jakobistraße	0001	0015	0002	0014	111	Altstadt	28195	023	51	111-02	10	54
37730	Jakobistraße	0023	0025 A	0020	0024	111	Altstadt	28195	023	51	111-01	10	54
37860	James-Watt-Straße	ohne amtliche Bebauung				342	Lehe	28359	060	64	342-01	08	54
37870	Jan-Reiners-Wanderweg	ohne amtliche Bebauung				351	Borgfeld	28357	019	64	351-03	03	54
37890	Jan-von-Harten-Straße	0001	0009	0002	0014	524	Aumund-Hammersbeck	28755	018	92	524-04	20	55
37900	Jasper-Oelrichs-Straße	0000	0000	0002	0014	233	Kattenturm	28277	112	72	233-06	13	54
37900	Jasper-Oelrichs-Straße	0001	0011	0000	0000	233	Kattenturm	28277	112	72	233-07	13	54
37910	Jeddinger Straße	0001	0017	0004	0040	385	Mahndorf	28307	081	61	385-02	07	54
37930	Jenaer Straße	0001	0043	0002	0044	421	Regensburger Straße	28215	012	53	421-01	05	55
37950	Jeverländer Straße	0001	0013	0002	0018	244	Grolland	28259	048	71	244-02	09	54
37970	Jippen	0001	0001	0000	0000	111	Altstadt	28195	002	51	111-01	10	54
37980	Job-Günter-Klink-Platz	ohne amtliche Bebauung				331	Gartenstadt Vahr	28329	062	65	331-05	19	54
37985	Johann-A.-Krause-Straße	ohne amtliche Bebauung				534	Farge	28777	036	93	534-01	02	55
37990	Johann-Bornemacher-Straße	0000	0000	0030	0032	432	Steffensweg	28217	082	52	432-03	21	55
37990	Johann-Bornemacher-Straße	0001	0001	0002	0028	433	Westend	28217	082	52	433-03	21	55
37992	Johann-Brand-Weg	0001	0079	0002	0032	351	Borgfeld	28357	049	64	351-03	03	54
37995	Johann-Casper-Berg-Weg	0001	0025	0002	0024	341	Horn	28359	060	64	341-03	08	54
38010	Johann-Depken-Weg	0001	0003 C	0002	0002	321	Neu-Schwachhausen	28213	000	63	321-01	16	54
38020	Johanne-Kippenberg-Weg	0037	0041	0002	0068	324	Riensberg	28213	015	63	324-04	16	54
38030	Johanneskamp	0001	0011	0002	0010	522	Grohn	28759	014	92	522-01	20	55
38033	Johannes-Kühne-Straße	0009	0013	0002	0014	533	Lüssum-Bockhorn	28779	097	93	533-03	02	55
38035	Johannes-Rösing-Weg	0001	0023	0002	0052	234	Kattenesch	28277	007	72	234-02	13	54
38040	Johannes-Trüper-Straße	0001	0003	0004	0006	535	Rekum	28777	036	93	535-01	02	55
38050	Johannesweg	0001	0027	0002	0024	218	Huckelriede	28201	000	74	218-01	11	54
38070	Johann-Focke-Straße	0000	0000	0002	0026	381	Sebaldsbrück	28309	016	65	381-06	07	54
38070	Johann-Focke-Straße	0001	0027	0000	0000	381	Sebaldsbrück	28309	016	65	381-04	07	54
38080	Johann-Friedrich-Walte-Straße	0001 B	0009	0002	0014	343	Lehesterdeich	28357	096	64	343-03	08	54
38083	Johann-Fromm-Weg	0003	0009	0008	0008	521	Vegesack	28757	013	92	521-02	20	55
38084	Johann-Georg-Kohl-Straße	0001	0079	0000	0000	232	Arsten	28279	009	72	232-03	13	54
38085	Johann-Hinrich-Voß-Straße	0001	0003	0002	0026	36	Oberneuland	28355	096	64	360-05	12	54
38090	Johann-Hoppe-Straße	0001	0043	0002	0020	531	Blumenthal	28779	040	93	531-02	02	55
38205	Johannisbeerweg	ohne amtliche Bebauung				234	Kattenesch	28277	000	72	234-01	13	54

Straßen-Schlüssel	Straßen, Wege, Plätze (amtliche Bezeichnung)	Hausnr. ungerade von	Hausnr. ungerade bis	Hausnr. gerade von	Hausnr. gerade bis	OT Nr.	Ortsteilname	Postleitzahl	Schule	Polizeirevier	Wahlbezirk	Beirat	Wahlkreis
38100	Johannisburger Straße	0000	0000	0002	0044	533	Lüssum-Bockhorn	28779	097	93	533-02	02	55
38208	Johanniskamp	ohne amtliche Bebauung				112	Bahnhofsvorstadt	28195	002	51	112-01	10	54
38209	Johann-Jacobs-Straße	ohne amtliche Bebauung				437	Überseestadt	28217	085	52	437-01	21	55
38110	Johann-Janssen-Straße	0001	0069	0004	0070	524	Aumund-Hammersbeck	28755	052	92	524-05	20	55
38130	Johann-Kroog-Straße	0011	0031	0004	0042	534	Farge	28777	036	93	534-02	02	55
38150	Johann-Kühn-Straße	0001	0027	0002	0024	441	Lindenhof	28237	069	55	441-04	06	55
38170	Johann-Lange-Straße	0001	0027	0002	0022	521	Vegesack	28757	013	92	521-02	20	55
38175	Johann-Neudörffer-Straße	0029	0075	0002	0050	36	Oberneuland	28355	000	64	360-04	12	54
38180	Johann-Philipp-Palm-Straße	0011	0033	0026	0048	531	Blumenthal	28779	040	93	531-05	02	55
38185	Johann-Rode-Straße	0001	0031	0000	0000	351	Borgfeld	28357	019	64	351-02	03	54
38195	Johann-von-Bodeck-Straße	0005	0007	0000	0000	383	Hemelingen	28309	020	61	383-04	07	54
38200	Johann-Wischhusen-Weg	0001	0023	0002	0024	351	Borgfeld	28357	019	64	351-05	03	54
38210	Jollenstraße	0001	0057	0002	0036	531	Blumenthal	28779	053	93	531-04	02	55
38230	Josef-Böhm-Straße	0001	0073	0006	0016	232	Arsten	28279	009	72	232-01	13	54
38245	Joseph-Hachez-Straße	0001	0013	0002	0014	234	Kattenesch	28279	007	72	234-02	13	54
38250	Joseph-Haydn-Platz	0001	0011	0002	0010	326	Schwachhausen	28209	029	63	326-02	16	54
38270	Joseph-Haydn-Straße	0003	0039	0002	0034	326	Schwachhausen	28209	029	63	326-02	16	54
38290	Joseph-Ressel-Straße	0001	0041	0002	0002	343	Lehesterdeich	28357	028	64	343-02	08	54
38310	Jubiläumsapfelweg	0001	0023	0002	0024	444	In den Wischen	28237	000	55	444-01	06	55
38370	Juiststraße	0009	0013	0008	0012	431	Utbremen	28217	002	52	431-01	21	55
38330	Jülicher Weg	ohne amtliche Bebauung				375	Blockdiek	28327	032	62	375-03	15	54
38380	Julius-Bamberger-Straße	0001	0011	0002	0008 A	233	Kattenturm	28279	050	72	233-01	13	54
38390	Julius-Brecht-Allee	0000	0000	0002	0090	331	Gartenstadt Vahr	28329	062	65	331-01	19	54
38410	Julius-Bruhns-Straße	0000	0000	0002	0002	332	Neue Vahr Nord	28329	094	65	332-01	19	54
38410	Julius-Bruhns-Straße	0001	0009	0000	0000	332	Neue Vahr Nord	28329	094	65	332-02	19	54
38412	Julius-Faucher-Straße	0001	0033	0014	0032	374	Osterholz	28307	011	62	374-03	15	54
38430	Julius-Leber-Straße	0001	0193	0002	0020	334	Neue Vahr Südwest	28329	062	65	334-03	19	54
38430	Julius-Leber-Straße	0195	0195	0000	0000	335	Neue Vahr Südost	28329	062	65	335-01	19	54
38470	Juliusweg	0001	0029	0002	0030	218	Huckelriede	28201	000	74	218-01	11	54
38490	Jungfer im Grünen	0001	0001	0002	0006	244	Grolland	28259	000	71	244-01	09	54
38340	Jürgensdeich	0001	0001 A	0000	0000	313	Peterswerder	28205	115	54	313-05	14	54
38510	Justus-Liebig-Straße	0001	0063	0002	0076	343	Lehesterdeich	28357	096	64	343-08	08	54
38570	Kaffeestraße	0003	0017	0002	0016	531	Blumenthal	28779	040	93	531-03	02	55
38590	Kahlenstraße	0001	0013	0004	0014	111	Altstadt	28195	023	51	111-02	10	54
38610	Kahler Asten	0001	0007	0002	0008	384	Arbergen	28307	114	61	384-01	07	54
38615	Kahrsweg	0001	0027	0002	0044	218	Huckelriede	28201	000	74	218-02	11	54
38617	Kaisenbergweg	0055	0057	0054	0058	442	Gröpelingen	28237	000	55	442-01	06	55
38625	Kaiserslauterner Straße	0001	0019	0002	0020	373	Tenever	28325	091	62	373-05	15	54
38520	Kälberkampsweg	0001	0019	0002	0020	321	Neu-Schwachhausen	28213	000	63	321-01	16	54
38630	Kalfaterstraße	0001	0019	0000	0000	532	Rönnebeck	28777	053	93	532-02	02	55
38650	Kalischer Straße	0000	0000	0002	0012	442	Gröpelingen	28237	106	55	442-04	06	55
38650	Kalischer Straße	0001	0011 A	0000	0000	442	Gröpelingen	28237	106	55	442-05	06	55
38670	Kalkstraße	0001	0009	0002	0006	111	Altstadt	28195	002	51	111-01	10	54
38690	Kalmsweg	0001	0009	0002	0010	445	Oslebshausen	28239	089	57	445-01	06	55
38530	Kämenadenweg	0001	0011	0000	0000	371	Ellener Feld	28327	118	62	371-01	15	54
38730	Kamerunstraße	0000	0000	0018	0084	445	Oslebshausen	28239	089	57	445-03	06	55
38730	Kamerunstraße	0001	0135	0000	0000	445	Oslebshausen	28239	089	57	445-02	06	55
38760	Kammgrasweg	0001	0011	0002	0012	251	Woltmershausen	28197	000	73	251-03	22	55
38535	Kämpenweg	ohne amtliche Bebauung				351	Borgfeld	28357	019	64	351-01	03	54
38770	Kampfhuhnweg	0001	0027 A	0002	0026	436	Hohweg	28219	000	52	436-01	21	55
38790	Kamphofer Damm	0003	0013	0000	0000	251	Woltmershausen	28197	100	73	251-06	22	55
38790	Kamphofer Damm	0017	0023	0004	0036	251	Woltmershausen	28197	100	73	251-01	22	55
38790	Kamphofer Damm	0025	0067	0038	0092	251	Woltmershausen	28197	100	73	251-06	22	55
38830	Kanalweg	0001	0001	0000	0000	411	Blockland	28719	025	57	411-01	01	55
38850	Kanarienweg	0001	0017 A	0002	0016 A	436	Hohweg	28219	000	52	436-01	21	55
38855	Kantjespad	ohne amtliche Bebauung				522	Grohn	28759	014	92	522-02	20	55
38870	Kantstraße	0001	0071	0002	0080	214	Südervorstadt	28201	064	74	214-03	11	54
38870	Kantstraße	0075	0125	0082	0146	214	Südervorstadt	28201	065	74	214-03	11	54
38890	Kapellenstraße	0003	0019	0002	0030	534	Farge	28777	053	93	534-01	02	55
38910	Kapellenweg	0003	0003	0000	0000	515	St. Magnus	28759	116	91	515-02	04	55
38930	Kap-Horn-Straße	0001	0029	0002	0042	122	Industriehäfen	28237	069	55	122-01	06	55
38950	Kapitän-Dallmann-Straße	0000	0000	0084	0102	531	Blumenthal	28779	053	93	531-04	02	55
38950	Kapitän-Dallmann-Straße	0001	0039	0002	0072	531	Blumenthal	28779	040	93	531-03	02	55
38950	Kapitän-Dallmann-Straße	0041	0065	0074	0080	531	Blumenthal	28779	040	93	531-04	02	55
38970	Kapitän-König-Weg	0001	0037	0002	0030	36	Oberneuland	28355	087	64	360-05	12	54
38990	Kapitän-Lehmann-Ring	0001	0011	0002	0032	381	Sebaldsbrück	28309	016	65	381-05	07	54
39020	Karkmeyerstraße	0001	0061	0002	0056	233	Kattenturm	28277	112	72	233-06	13	54
39000	Karl-Abraham-Straße	0001	0027	0002	0028	325	Radio Bremen	28211	039	63	325-02	16	54
39010	Karl-Beckhusen-Weg	0001	0071	0002	0070	424	In den Hufen	28219	000	53	424-01	05	55
39030	Karl-Bröger-Straße	0003	0023	0002	0016	443	Ohlenhof	28239	089	55	443-05	06	55
39040	Karl-Bücher-Straße	0001	0009	0006	0008 B	385	Mahndorf	28307	081	61	385-01	07	54
39042	Karl-Carstens-Brücke	ohne amtliche Bebauung				231	Habenhausen	28279	000	72	231-01	13	54
39045	Karl-Ferdinand-Braun-Straße	0011	0011	0002	0008	342	Lehe	28359	060	64	342-01	08	54
39050	Karl-Grunert-Straße	0001	0061	0002	0080	233	Kattenturm	28277	112	72	233-05	13	54
39050	Karl-Grunert-Straße	0063	0077	0000	0000	233	Kattenturm	28277	112	72	233-03	13	54
39060	Karl-Heinz-Jantzen-Weg	ohne amtliche Bebauung				372	Ellenerbrok-Schevemoor	28325	035	62	372-05	15	54
39070	Karl-Homann-Straße	0001	0041	0002	0014	522	Grohn	28759	014	92	522-03	20	55
39090	Karl-Kautsky-Straße	ohne amtliche Bebauung				332	Neue Vahr Nord	28329	094	65	332-03	19	54
39130	Karl-Lerbs-Straße	0000	0000	0002	0076	215	Gartenstadt Süd	28201	065	74	215-02	11	54
39130	Karl-Lerbs-Straße	0001	0021	0000	0000	215	Gartenstadt Süd	28201	065	74	215-03	11	54
39140	Karl-Marx-Straße	0001	0031	0002	0168 D	231	Habenhausen	28279	050	72	231-02	13	54
39140	Karl-Marx-Straße	0035	0081	0170	0278	231	Habenhausen	28279	050	72	231-03	13	54
39150	Karl-Peters-Straße	0009	0067 C	0014	0074	432	Steffensweg	28217	085	52	432-01	21	55
39150	Karl-Peters-Straße	0069	0075	0076	0080	433	Westend	28217	085	52	433-01	21	55

Straßen-Schlüssel	Straßen, Wege, Plätze (amtliche Bezeichnung)	Hausnr. ungerade von	Hausnr. ungerade bis	Hausnr. gerade von	Hausnr. gerade bis	OT Nr.	Ortsteilname	Postleitzahl	Schule	Polizeirevier	Wahlbezirk	Beirat	Wahlkreis
39170	Karl-Rodbertus-Weg	0001	0007	0002	0014	334	Neue Vahr Südwest	28329	062	65	334-02	19	54
39190	Karlshafener Straße	0001	0065	0002	0070	423	Weidedamm	28215	002	53	423-03	05	55
39210	Karl-Söhle-Weg	0000	0000	0004	0004	524	Aumund-Hammersbeck	28755	018	92	524-01	20	55
39250	Karlweg	0001	0051	0002	0050	218	Huckelriede	28201	000	74	218-01	11	54
39270	Karolinastraße	0001	0025	0002	0026	112	Bahnhofsvorstadt	28195	002	51	112-03	10	54
39280	Karolinenweg	0023	0031	0022	0032	424	In den Hufen	28219	000	53	424-01	05	55
39285	Karpfenweg	0001	0009	0002	0010	342	Lehe	28359	000	64	342-01	08	54
39287	Kaspar-Faber-Straße	0000	0000	0004	0004	36	Oberneuland	28355	094	64	360-04	12	54
39290	Kaspar-Ohm-Straße	0000	0000	0016	0020	524	Aumund-Hammersbeck	28755	052	92	524-03	20	55
39290	Kaspar-Ohm-Straße	0001	0023	0002	0014	524	Aumund-Hammersbeck	28755	052	92	524-04	20	55
39310	Kasseler Straße	0000	0000	0002	0032	423	Weidedamm	28215	021	53	423-07	05	55
39310	Kasseler Straße	0001	0049	0034	0080	423	Weidedamm	28215	021	53	423-02	05	55
39330	Kastanienallee	0001	0049	0002	0042	515	St. Magnus	28717	116	91	515-01	04	55
39350	Kastanienallee (Neu-Schwachhausen)	0001	0035	0002	0038	321	Neu-Schwachhausen	28213	000	63	321-01	16	54
39370	Kastanienstraße	0011	0031	0012	0040	422	Findorff-Bürgerweide	28215	002	53	422-03	05	55
39370	Kastanienstraße	0051	0083	0050	0100	421	Regensburger Straße	28215	002	53	421-04	05	55
38540	Kästnerstraße	0001	0035	0004	0064	231	Habenhausen	28279	050	72	231-04	13	54
39390	Kastningweg	0001	0007	0002	0008	431	Utbremen	28217	082	52	431-01	21	55
39410	Katharinenklosterhof	0001	0007	0000	0000	111	Altstadt	28195	023	51	111-02	10	54
39430	Katharinenstraße	0001	0037	0002	0036	111	Altstadt	28195	023	51	111-02	10	54
38550	Käthe-Kollwitz-Straße	0001	0017	0002	0008	514	Lesum	28717	005	91	514-03	04	55
38550	Käthe-Kollwitz-Straße	0019	0051	0012	0280	514	Lesum	28717	005	91	514-04	04	55
38552	Käthe-Popall-Straße	0003	0005	0004	0006	218	Huckelriede	28201	024	74	218-03	11	54
39450	Katrepeler Landstraße	0001	0043	0002	0086	351	Borgfeld	28357	019	64	351-01	03	54
39450	Katrepeler Landstraße	0045	0071	0000	0000	351	Borgfeld	28357	019	64	351-06	03	54
39450	Katrepeler Landstraße	0075	0091	0000	0000	351	Borgfeld	28357	019	64	351-02	03	54
39470	Katrepeler Straße	0001	0095	0002	0096	422	Findorff-Bürgerweide	28215	002	53	422-01	05	55
39475	Katrepeler Weg	ohne amtliche Bebauung				351	Borgfeld	28357	019	64	351-04	03	54
39490	Kattenescher Weg	0000	0000	0004	0038	234	Kattenesch	28277	007	72	234-01	13	54
39490	Kattenescher Weg	0003	0071 C	0042	0076	234	Kattenesch	28277	007	72	234-03	13	54
39510	Kattenturmer Heerstraße	0000	0000	0350	0350	234	Kattenesch	28277	007	72	234-03	13	54
39510	Kattenturmer Heerstraße	0001	0121	0028	0104	233	Kattenturm	28277	007	72	233-05	13	54
39510	Kattenturmer Heerstraße	0123	0141	0110	0178 A	233	Kattenturm	28277	007	72	233-04	13	54
39510	Kattenturmer Heerstraße	0185	0251	0180	0250	233	Kattenturm	28277	007	72	233-08	13	54
39510	Kattenturmer Heerstraße	0253	0355	0252	0328	234	Kattenesch	28277	007	72	234-01	13	54
39530	Kattenturmer Weg	0021	0035	0014	0022	233	Kattenturm	28277	000	72	233-05	13	54
39540	Katzbachstraße	0000	0000	0002	0012	325	Radio Bremen	28211	039	63	325-02	16	54
39540	Katzbachstraße	0001	0049	0000	0000	325	Radio Bremen	28211	039	63	325-04	16	54
39570	Kaufmannsmühlenkamp	0007	0007	0008	0008	112	Bahnhofsvorstadt	28195	002	51	112-01	10	54
39590	Kaufunger Straße	0000	0000	0002	0004	383	Hemelingen	28309	114	61	383-02	07	54
39590	Kaufunger Straße	0001	0003	0000	0000	384	Arbergen	28309	114	61	384-01	07	54
39610	Kaufunger Weg	0001	0001	0000	0000	384	Arbergen	28307	114	61	384-01	07	54
39610	Kaufunger Weg	0003	0003	0002	0002	383	Hemelingen	28309	114	61	383-02	07	54
39630	Kehdinger Straße	0001	0015	0002	0020	244	Grolland	28259	048	71	244-02	09	54
39670	Keithstraße	0001	0049	0002	0042	433	Westend	28217	099	52	433-01	21	55
39690	Kelbraer Straße	ohne amtliche Bebauung				331	Gartenstadt Vahr	28329	006	65	331-02	19	54
39710	Kellerstraße	0007	0013	0002	0034	513	Burgdamm	28717	025	91	513-04	04	55
39710	Kellerstraße	0015	0027	0000	0000	513	Burgdamm	28717	025	91	513-05	04	55
39730	Kellerwaldweg	0001	0007	0002	0008	384	Arbergen	28307	114	61	384-01	07	54
39750	Keplerstraße	0003	0027	0006	0036	312	Fesenfeld	28203	076	54	312-04	14	54
39770	Kerschensteinerstraße	0001	0007	0002	0004	521	Vegesack	28757	013	92	521-01	20	55
39785	Keukenhof	ohne amtliche Bebauung				243	Kirchhuchting	28259	000	71	243-03	09	54
39790	Kiebitzbrink	0000	0000	0084	0124	351	Borgfeld	28357	019	64	351-01	03	54
39790	Kiebitzbrink	0077	0129	0002	0020	351	Borgfeld	28357	019	64	351-06	03	54
39810	Kiebitzweg (Hohweg)	0001	0019	0002	0018	436	Hohweg	28219	000	52	436-01	21	55
39850	Kiefernkamp	0001	0017	0004	0016	385	Mahndorf	28307	081	61	385-02	07	54
39890	Kieler Straße	0003	0011	0002	0012	435	Osterfeuerberg	28219	099	52	435-02	21	55
39910	Kielkämpe	0001	0029	0002	0024	241	Mittelshuchting	28259	105	71	241-02	09	54
39930	Kielweg	ohne amtliche Bebauung				431	Utbremen	28217	000	52	431-02	21	55
39935	Kiepelbergplatz	0000	0000	0004	0004	513	Burgdamm	28719		91	513-03	04	55
39940	Kiesselbachstraße	0003	0019	0002	0026	325	Radio Bremen	28329	039	65	325-01	16	54
39950	Kimmstraße	0001	0015	0002	0014	521	Vegesack	28757	013	92	521-04	20	55
39960	Kira-von-Preußen-Weg	0001	0025	0002	0078	351	Borgfeld	28357	049	64	351-03	03	54
39970	Kirchbachstraße	0000	0000	0182	0220	325	Radio Bremen	28211	039	63	325-03	16	54
39970	Kirchbachstraße	0043	0099	0070	0074	327	Gete	28211	006	63	327-03	16	54
39970	Kirchbachstraße	0101	0161	0076	0150	327	Gete	28211	006	63	327-02	16	54
39970	Kirchbachstraße	0181	0241	0000	0000	327	Gete	28211	006	63	327-01	16	54
40010	Kirchenstraße	0003	0005	0004	0006	111	Altstadt	28195	023	51	111-02	10	54
40030	Kirchheide	0000	0000	0034	0076	521	Vegesack	28757	013	92	521-01	20	55
40030	Kirchheide	0001	0085	0002	0032	521	Vegesack	28757	013	92	521-04	20	55
40050	Kirchhofstraße	0001	0041	0002	0060	525	Fähr-Lobbendorf	28755	034	92	525-05	20	55
40070	Kirchhooper Straße	0001	0055	0002	0052	525	Fähr-Lobbendorf	28755	052	92	525-02	20	55
40090	Kirchhuchtinger Landstraße	0001	0017 A	0006	0006	241	Mittelshuchting	28259	071	71	241-03	09	54
40090	Kirchhuchtinger Landstraße	0029	0101	0012	0090	243	Kirchhuchting	28259	071	71	243-01	09	54
40090	Kirchhuchtinger Landstraße	0103	0115	0000	0000	243	Kirchhuchting	28259	129	71	243-01	09	54
40090	Kirchhuchtinger Landstraße	0117	0123	0092	0130	243	Kirchhuchting	28259	129	71	243-02	09	54
40090	Kirchhuchtinger Landstraße	0125	0189	0132	0178	243	Kirchhuchting	28259	129	71	243-05	09	54
40090	Kirchhuchtinger Landstraße	0191	0243	0182	0232	243	Kirchhuchting	28259	129	71	243-04	09	54
40110	Kirchlintelner Straße	0003	0031	0012	0030	372	Ellenerbrok-Schevemoor	28325	090	62	372-04	15	54
40130	Kirchnerstraße	0001	0021	0004	0028	383	Hemelingen	28309	043	61	383-01	07	54
40150	Kirchseelter Straße	0000	0000	0052	0074	243	Kirchhuchting	28259	071	71	243-03	09	54
40150	Kirchseelter Straße	0001	0107	0002	0050	243	Kirchhuchting	28259	071	71	243-02	09	54
40170	Kirchsteig	0003	0007 A	0006	0022	384	Arbergen	28307	008	61	384-03	07	54
40190	Kirchweg	0000	0000	0026	0160	218	Huckelriede	28201	065	74	218-03	11	54

Straßen-Schlüssel	Straßen, Wege, Plätze (amtliche Bezeichnung)	Hausnr. ungerade von	Hausnr. ungerade bis	Hausnr. gerade von	Hausnr. gerade bis	OT Nr.	Ortsteilname	Postleitzahl	Schule	Polizeirevier	Wahlbezirk	Beirat	Wahlkreis
40190	Kirchweg	0000	0000	0188 A	0188 A	217	Neuenland	28199	065	74	217-01	11	54
40190	Kirchweg	0000	0000	0190	0198	215	Gartenstadt Süd	28201	065	74	215-02	11	54
40190	Kirchweg	0000	0000	0200	0218	217	Neuenland	28199	065	74	217-01	11	54
40190	Kirchweg	0001	0111	0004	0024	216	Buntentor	28201	065	74	216-02	11	54
40190	Kirchweg	0113	0157	0188	0188	215	Gartenstadt Süd	28201	065	74	215-02	11	54
40210	Kirchweyher Weg	0001	0011	0000	0000	234	Kattenesch	28277	007	72	234-03	13	54
40210	Kirchweyher Weg	0015	0025 A	0002	0024	234	Kattenesch	28277	007	72	234-01	13	54
40230	Kirschapfelweg	0001	0035	0002	0036	444	In den Wischen	28237	000	55	444-01	06	55
40250	Kirschblütenweg	0001	0055	0002	0056	436	Hohweg	28219	000	52	436-01	21	55
40255	Kirschenweg (In den Wischen)	ohne amtliche Bebauung				444	In den Wischen	28237	000	55	444-01	06	55
40260	Kirschenweg (Rekum)	0111	0135	0112	0134	535	Rekum	28777	000	93	535-01	02	55
40270	Kirschenweg (Woltmershausen)	0001	0013	0002	0012	251	Woltmershausen	28197	000	73	251-07	22	55
40290	Kissinger Straße	0005	0051	0002	0056	423	Weidedamm	28215	012	53	423-05	05	55
40310	Kladdinger Straße	0000	0000	0002	0036	243	Kirchhuchting	28259	129	71	243-04	09	54
40310	Kladdinger Straße	0001	0035	0000	0000	243	Kirchhuchting	28259	129	71	243-05	09	54
40315	Kladdinger Weg	0001	0047	0002	0062	217	Neuenland	28199	000	74	217-01	11	54
40320	Klagenfurter Straße	0003	0005	0002	0002	342	Lehe	28359	060	64	342-01	08	54
40325	Klara-Jungmittag-Straße	0001	0021	0004	0044	232	Arsten	28279	112	72	232-01	13	54
40330	Klarapfelweg	0001	0039	0002	0040	444	In den Wischen	28237	000	55	444-01	06	55
40350	Klaraweg	0001	0039	0002	0038	218	Huckelriede	28201	000	74	218-01	11	54
40360	Klärwerkstraße	ohne amtliche Bebauung				122	Industriehäfen	28237	000	91	122-01	06	55
40370	Klattendiek	0001	0021	0002	0020	341	Horn	28359	060	64	341-03	08	54
40390	Klattenweg	0001	0023	0002	0040	324	Riensberg	28213	015	63	324-03	16	54
40390	Klattenweg	0033	0059	0000	0000	324	Riensberg	28213	015	63	324-02	16	54
40390	Klattenweg	0061	0115	0042	0080	324	Riensberg	28213	015	63	324-01	16	54
40410	Klaus-Groth-Straße	0041	0071	0044	0062	233	Kattenturm	28277	024	72	233-05	13	54
40430	Klausstraße	0001	0045	0002	0046	383	Hemelingen	28309	043	61	383-05	07	54
40450	Klawitterstraße	0001	0045	0002	0046	232	Arsten	28279	009	72	232-01	13	54
40470	Kleestraße	0001	0005	0002	0006	214	Südervorstadt	28201	064	74	214-01	11	54
40510	Kleiberweg	0001	0019	0002	0020	436	Hohweg	28219	000	52	436-01	21	55
40530	Kleine Annenstraße	0001	0035	0004 A	0036	211	Alte Neustadt	28199	064	74	211-04	11	54
40550	Kleine Breite	0001	0007	0002	0004	521	Vegesack	28757	013	92	521-02	20	55
40570	Kleine Helle	0007	0045	0008	0046	112	Bahnhofsvorstadt	28195	002	51	112-03	10	54
40570	Kleine Helle	0047	0051	0048	0050	112	Bahnhofsvorstadt	28195	002	51	112-01	10	54
40590	Kleine Hundestraße	ohne amtliche Bebauung				111	Altstadt	28195	023	51	111-02	10	54
40610	Kleine Johannisstraße	0001	0017	0002	0018	211	Alte Neustadt	28199	088	74	211-01	11	54
40610	Kleine Johannisstraße	0019	0033	0020	0034	211	Alte Neustadt	28199	088	74	211-02	11	54
40630	Kleine Marschstraße	0001	0027	0002	0032	383	Hemelingen	28309	020	61	383-04	07	54
40650	Kleine Meinkenstraße	0001	0009	0004	0010	113	Ostertor	28203	023	51	113-04	10	54
40690	Kleine Straße	0001	0007	0002	0006	531	Blumenthal	28779	040	93	531-04	02	55
40710	Kleine Waagestraße	0001	0003	0002	0002	111	Altstadt	28195	023	51	111-02	10	54
40730	Kleine Westerholzstraße	0007	0009	0000	0000	383	Hemelingen	28309	043	61	383-01	07	54
40730	Kleine Westerholzstraße	0015	0053	0002	0048	383	Hemelingen	28309	043	61	383-05	07	54
40733	Kleiner Geyerweg	0001	0005	0002	0004	424	In den Hufen	28219	000	53	424-01	05	55
40735	Kleiner Marienweg	0001	0089	0002	0088	218	Huckelriede	28201	000	74	218-01	11	54
40738	Kleiner Mittelweg	ohne amtliche Bebauung				411	Blockland	28357	000	53	411-01	01	55
40739	Kleiner Ort	0001	0013	0002	0018	343	Lehesterdeich	28357	096	64	343-01	08	54
40740	Kleiner Rasingweg	0001	0039	0002	0008	218	Huckelriede	28201	000	74	218-02	11	54
40745	Kleiner Wehrweg	0063 A	0063 B	0064 A	0064 B	231	Habenhausen	28279	000	72	231-01	13	54
40750	Kleingärtnerweg	0001	0013	0002	0014	444	In den Wischen	28237	051	55	444-01	06	55
40750	Kleingärtnerweg	0101	0105	0102	0104	442	Gröpelingen	28237	051	55	442-01	06	55
40750	Kleingärtnerweg	0107	0127	0106	0128	443	Ohlenhof	28239	051	55	443-03	06	55
40750	Kleingärtnerweg	0145	0149	0144	0164	443	Ohlenhof	28239	051	55	443-02	06	55
40760	Kleinschmidtweg	0001	0017	0002	0020	252	Rablinghausen	28197	100	73	252-01	22	55
40770	Kleiststraße	0001	0039	0002	0040	218	Huckelriede	28201	024	74	218-03	11	54
40790	Klever Straße	0001	0059	0002	0052	375	Blockdiek	28327	032	62	375-01	15	54
40810	Klinkkuhlenstraße	0000	0000	0002	0018	382	Hastedt	28207	003	61	382-06	07	54
40810	Klinkkuhlenstraße	0001	0017	0000	0000	382	Hastedt	28207	003	61	382-01	07	54
40830	Klitzenburg	0005	0019	0048	0094	443	Ohlenhof	28239	051	55	443-03	06	55
40830	Klitzenburg	0037	0105	0096	0108 A	443	Ohlenhof	28239	051	55	443-02	06	55
40850	Kloßkampsweg	0015	0075	0012	0012	242	Sodenmatt	28259	129	71	242-01	09	54
40870	Klosterkirchenstraße	0001	0005	0000	0000	111	Altstadt	28195	023	51	111-02	10	54
40890	Klostermühlenweg	0001	0013	0002	0014	513	Burgdamm	28717	025	91	513-05	04	55
40890	Klostermühlenweg	0015	0027	0016	0028	514	Lesum	28717	005	91	514-03	04	55
40890	Klostermühlenweg	0031	0033	0028 A	0044	514	Lesum	28717	005	91	514-02	04	55
40910	Klosternelkenweg	0001	0017	0010	0018	444	In den Wischen	28237	000	55	444-01	06	55
40915	Klosterortstraße	ohne amtliche Bebauung				111	Altstadt	28195	000	51	111-02	10	54
40920	Klosterpad	ohne amtliche Bebauung				113	Ostertor	28203	110	51	113-04	10	54
41010	Klugkiststraße	0001	0025	0002	0026	326	Schwachhausen	28209	029	63	326-01	16	54
40970	Klüthstraße	0001	0047	0002	0048	384	Arbergen	28307	114	61	384-01	07	54
41030	Kluvenhagener Straße	0000	0000	0002	0010	385	Mahndorf	28307	081	61	385-04	07	54
41030	Kluvenhagener Straße	0000	0000	0010 A	0010 A	385	Mahndorf	28307	081	61	385-02	07	54
41030	Kluvenhagener Straße	0003	0019	0012	0038	385	Mahndorf	28307	081	61	385-04	07	54
40990	Klüverweg	0001	0009	0002	0010	385	Mahndorf	28307	081	61	385-01	07	54
41020	Knaulgrasweg	0001	0007	0002	0008	251	Woltmershausen	28197	000	73	251-03	22	55
41050	Knechtsand	0003	0005	0004	0006	243	Kirchhuchting	28259	071	71	243-01	09	54
41070	Kneippweg	0001	0033	0002	0040	218	Huckelriede	28201	000	74	218-01	11	54
41080	Kniggeweg	0001	0027	0002	0022	36	Oberneuland	28355	096	64	360-06	12	54
41090	Knochenhauerstraße	0001	0049	0004	0050	111	Altstadt	28195	023	51	111-02	10	54
41110	Knüllweg	0001	0005	0002	0006	384	Arbergen	28307	114	61	384-01	07	54
41120	Koblenzer Straße	0003	0005	0000	0000	373	Tenever	28325	091	62	373-05	15	54
41120	Koblenzer Straße	0013	0017	0002	0010	373	Tenever	28325	091	62	373-02	15	54
41250	Koenenkampstraße	0001	0031	0002	0070	321	Neu-Schwachhausen	28213	015	63	321-01	16	54
41410	Koggenstraße	0001	0027	0002	0040	531	Blumenthal	28779	053	93	531-04	02	55

Straßen-Schlüssel	Straßen, Wege, Plätze (amtliche Bezeichnung)	Hausnr. ungerade		Hausnr. gerade		OT Nr.	Ortsteilname	Postleit-zahl	Schule	Polizei-revier	Wahl-bezirk	Beirat	Wahl-kreis
		von	bis	von	bis								
41430	Kohlenstraße	0001	0061	0006	0064	431	Utbremen	28217	002	52	431-01	21	55
41150	Köhlerhof	0001	0021	0014	0020	442	Gröpelingen	28237	106	55	442-03	06	55
41450	Kohlhöfenerweg	0001	0017	0002	0022	233	Kattenturm	28277	007	72	233-04	13	54
41450	Kohlhöfenerweg	0019	0031	0024	0040	233	Kattenturm	28277	007	72	233-05	13	54
41470	Kohlhökerstraße	0001	0075	0002	0074	113	Ostertor	28203	023	51	113-04	10	54
41190	Köhlhorster Straße	0000	0000	0002	0102	533	Lüssum-Bockhorn	28779	097	93	533-05	02	55
41190	Köhlhorster Straße	0001	0025	0000	0000	533	Lüssum-Bockhorn	28779	097	93	533-04	02	55
41190	Köhlhorster Straße	0027	0059	0106	0172	533	Lüssum-Bockhorn	28779	097	93	533-07	02	55
41190	Köhlhorster Straße	0063	0079	0000	0000	533	Lüssum-Bockhorn	28779	097	93	533-04	02	55
41490	Kohlmannstraße	0000	0000	0002	0008	341	Horn	28359	060	64	341-03	08	54
41490	Kohlmannstraße	0001	0003	0000	0000	341	Horn	28359	060	64	341-01	08	54
41210	Köhnenweg	0001	0027	0002	0032	233	Kattenturm	28277	007	72	233-04	13	54
41510	Kolberger Straße	0003	0055	0006	0052	216	Buntentor	28201	065	74	216-04	11	54
41530	Koldeweystraße	0001	0011	0002	0012	431	Utbremen	28217	082	52	431-01	21	55
41550	Kolk	0001	0035	0002	0004	371	Ellener Feld	28327	118	62	371-01	15	54
41230	Kölner Straße	0000	0000	0002	0012	375	Blockdiek	28327	032	62	375-03	15	54
41230	Kölner Straße	0001	0051	0014	0050	375	Blockdiek	28327	032	62	375-01	15	54
41570	Koloniestraße	0001	0023	0002	0020	534	Farge	28777	036	93	534-02	02	55
41590	Kolpingstraße	0001	0021	0002	0022	111	Altstadt	28195	023	51	111-02	10	54
41594	Kommodore-Johnsen-Boulevard	0000	0000	0002	0020	437	Überseestadt	28217	085	52	437-01	21	55
41596	Kommodore-Ziegenbein-Allee	ohne amtliche Bebauung				437	Überseestadt	28217	085	52	437-01	21	55
41600	Kompaßweg	0000	0000	0046	0058	252	Rablinghausen	28197	000	73	252-01	22	55
41610	Komturstraße	0003	0007	0004	0008	111	Altstadt	28195	023	51	111-02	10	54
41630	Kondorstraße	0001	0019	0002	0006	374	Osterholz	28307	118	62	374-01	15	54
41270	Königsberger Straße	0001	0093	0002	0092	441	Lindenhof	28237	069	55	441-01	06	55
41290	Königsteiner Straße	0001	0001	0000	0000	385	Mahndorf	28307	008	61	385-03	07	54
41290	Königsteiner Straße	0003	0007	0002	0006	385	Mahndorf	28307	008	61	385-04	07	54
41640	Konrad-Adenauer-Allee	0000	0000	0010	0038	331	Gartenstadt Vahr	28329	006	65	331-01	19	54
41640	Konrad-Adenauer-Allee	0001	0041	0000	0000	327	Gete	28211	006	63	327-02	16	54
41640	Konrad-Adenauer-Allee	0063	0159	0042	0130	331	Gartenstadt Vahr	28329	062	65	331-01	19	54
41645	Konrad-Zuse-Straße	0003	0003	0000	0000	342	Lehe	28359	060	64	342-01	08	54
41650	Konsul-Cassel-Straße	0001	0025	0002	0026	343	Lehesterdeich	28357	096	64	343-03	08	54
41670	Konsul-Mosle-Weg	0001	0011	0002	0022	341	Horn	28359	060	64	341-03	08	54
41690	Konsulnstraße	ohne amtliche Bebauung				514	Lesum	28717	116	91	514-05	04	55
41710	Konsul-Smidt-Straße	0001	0089	0002	0092	437	Überseestadt	28217	085	52	437-01	21	55
41730	Kopenhagener Straße	0001	0023	0002	0064	513	Burgdamm	28719	083	91	513-02	04	55
41730	Kopenhagener Straße	0025	0175	0000	0000	513	Burgdamm	28719	083	91	513-01	04	55
41750	Kopernikusstraße	0001	0035	0008	0046	343	Lehesterdeich	28357	028	64	343-06	08	54
41750	Kopernikusstraße	0037	0069	0000	0000	343	Lehesterdeich	28357	028	64	343-07	08	54
41750	Kopernikusstraße	0071	0085	0000	0000	343	Lehesterdeich	28357	028	64	343-06	08	54
41750	Kopernikusstraße	0087	0143	0048	0156	343	Lehesterdeich	28357	028	64	343-02	08	54
41310	Köpkenstraße	0000	0000	0002	0026	113	Ostertor	28203	110	51	113-02	10	54
41310	Köpkenstraße	0003	0019	0000	0000	113	Ostertor	28203	110	51	113-03	10	54
41755	Koppelweg (Hemelingen)	ohne amtliche Bebauung							000				
41757	Koppelweg (Hohweg)	ohne amtliche Bebauung				436	Hohweg	28219	000	52	436-01	21	55
41760	Korallenweg	0001	0015	0002	0024	343	Lehesterdeich	28357	000	64	343-03	08	54
41770	Korbecker Straße	0001	0011	0002	0016	525	Fähr-Lobbendorf	28755	052	92	525-01	20	55
41790	Korbhauser Weg	0001	0011	0002	0078	232	Arsten	28279	009	72	232-02	13	54
41800	Korbweide	0001	0023	0002	0026	523	Schönebeck	28757	111	92	523-04	20	55
41810	Kordinger Straße	0001	0007	0002	0004	385	Mahndorf	28307	081	61	385-02	07	54
41830	Korffsdeich	0001	0019	0004	0012	437	Überseestadt	28217	085	52	437-01	21	55
41850	Koringstraße	0000	0000	0002	0024	524	Aumund-Hammersbeck	28755	018	92	524-03	20	55
41850	Koringstraße	0003	0025	0000	0000	524	Aumund-Hammersbeck	28755	018	92	524-02	20	55
41910	Kornblumenweg (Hohweg)	0001	0007 A	0002	0002	436	Hohweg	28219	000	52	436-01	21	55
41880	Kornblumenweg (In den Wischen)	0001	0011	0002	0010	444	In den Wischen	28237	000	55	444-01	06	55
41870	Kornblumenweg (Neu-Schwachhausen)	0017	0021	0010	0010	321	Neu-Schwachhausen	28213	000	63	321-02	16	54
41870	Kornblumenweg (Neu-Schwachhausen)	0023	0061	0012	0062	321	Neu-Schwachhausen	28213	000	63	321-01	16	54
41890	Kornblumenweg (Rablinghausen)	0001	0029	0002	0030	252	Rablinghausen	28197	000	73	252-02	22	55
41860	Kornblumenweg (Woltmershausen)	0003	0017	0002	0016	251	Woltmershausen	28197	000	73	251-07	22	55
41330	Körnerwall	0001	0017	0002	0016	113	Ostertor	28203	110	51	113-02	10	54
41930	Kornstraße	0000	0000	0606	0648	218	Huckelriede	28201	024	74	218-01	11	54
41930	Kornstraße	0009	0035	0012	0036	214	Südervorstadt	28201	065	74	214-03	11	54
41930	Kornstraße	0035 A	0051	0042	0052	214	Südervorstadt	28201	065	74	214-01	11	54
41930	Kornstraße	0055	0067	0054	0068	216	Buntentor	28201	065	74	216-01	11	54
41930	Kornstraße	0069	0103	0070	0084	216	Buntentor	28201	065	74	216-04	11	54
41930	Kornstraße	0107	0141	0086	0114	216	Buntentor	28201	065	74	216-03	11	54
41930	Kornstraße	0143	0189	0116	0150	216	Buntentor	28201	065	74	216-02	11	54
41930	Kornstraße	0193	0219	0152	0200	218	Huckelriede	28201	024	74	218-03	11	54
41930	Kornstraße	0221	0313	0202	0374	218	Huckelriede	28201	024	74	218-04	11	54
41930	Kornstraße	0315	0635	0000	0000	218	Huckelriede	28201	024	74	218-02	11	54
41350	Kösliner Straße	0001	0023	0002	0036	514	Lesum	28717	005	91	514-01	04	55
41940	Kosterkamp	0000	0000	0002	0026	243	Kirchhuchting	28259	129	71	243-04	09	54
41370	Kötnerweg	0001	0047	0002	0048	435	Osterfeuerberg	28219	099	52	435-02	21	55
41390	Kötnerweide	0001	0013	0002	0012	243	Kirchhuchting	28259	129	71	243-05	09	54
41945	Krabbenweg	0001	0023	0002	0022	343	Lehesterdeich	28357	000	64	343-03	08	54
41970	Kraftwerkdeich	0007	0007	0000	0000	382	Hastedt	28207	003	61	382-03	07	54
41950	Krähenweg	0001	0013 A	0002	0016	436	Hohweg	28219	000	52	436-01	21	55
41980	Kranpforte	ohne amtliche Bebauung				111	Altstadt	28195	023	51	111-02	10	54
41960	Kräuterweg (In den Wischen)	ohne amtliche Bebauung				444	In den Wischen	28237	000	55	444-01	06	55
41990	Krefelder Straße	0001	0033	0002	0038	371	Ellener Feld	28327	118	62	371-01	15	54
42010	Kreftingstraße	0001	0009	0002	0010	113	Ostertor	28203	023	51	113-01	10	54
42010	Kreftingstraße	0013	0021	0012	0022	113	Ostertor	28203	023	51	113-02	10	54
42030	Kreinsloger	0000	0000	0002	0016	533	Lüssum-Bockhorn	28779	077	93	533-04	02	55
42030	Kreinsloger	0000	0000	0018	0042	533	Lüssum-Bockhorn	28779	077	93	533-05	02	55

Straßen-Schlüssel	Straßen, Wege, Plätze (amtliche Bezeichnung)	Hausnr. ungerade von	Hausnr. ungerade bis	Hausnr. gerade von	Hausnr. gerade bis	OT Nr.	Ortsteilname	Postleitzahl	Schule	Polizeirevier	Wahlbezirk	Beirat	Wahlkreis
42030	Kreinsloger	0000	0000	0044	0058	533	Lüssum-Bockhorn	28777	077	93	533-05	02	55
42030	Kreinsloger	0000	0000	0118	0118	532	Rönnebeck	28777	053	93	532-01	02	55
42030	Kreinsloger	0000	0000	0122	0146	532	Rönnebeck	28777	053	93	532-02	02	55
42030	Kreinsloger	0001	0039	0000	0000	531	Blumenthal	28779	040	93	531-01	02	55
42030	Kreinsloger	0045	0051	0000	0000	531	Blumenthal	28777	040	93	531-01	02	55
42030	Kreinsloger	0055	0117 A	0000	0000	531	Blumenthal	28777	040	93	531-05	02	55
42030	Kreinsloger	0119	0149	0000	0000	531	Blumenthal	28777	053	93	531-04	02	55
42050	Kreissiedlung	0001	0013	0002	0010	522	Grohn	28759	014	92	522-01	20	55
42070	Kreisstraße	0001	0027	0002	0040	522	Grohn	28759	014	92	522-01	20	55
42080	Kremser Straße	0001	0009	0004	0004 B	342	Lehe	28359	060	64	342-01	08	54
42090	Kreuzblöckenweg	0003	0047	0022	0068	241	Mittelshuchting	28259	105	71	241-05	09	54
42110	Kreuzdeich	ohne amtliche Bebauung				351	Borgfeld	28357	019	64	351-03	03	54
42120	Kreuznacher Straße	0001	0061	0002	0068	373	Tenever	28325	091	62	373-02	15	54
42130	Kreuzstraße	0001	0105	0002	0110	113	Ostertor	28203	110	51	113-03	10	54
42150	Kreyenhorst	0001	0003	0002	0002	325	Radio Bremen	28329	060	65	325-01	16	54
42170	Kreyenstraße	0003	0003	0002	0008	111	Altstadt	28195	023	51	111-02	10	54
42190	Kribiweg	0001	0015	0002	0018	445	Oslebshausen	28239	089	57	445-03	06	55
42210	Krimpelweg	0000	0000	0002	0006	233	Kattenturm	28277	007	72	233-04	13	54
42210	Krimpelweg	0005	0007	0000	0000	233	Kattenturm	28277	007	72	233-05	13	54
42220	Krintenpad	0001	0009	0002	0010	36	Oberneuland	28355	087	64	360-01	12	54
42230	Krögersweg	0003	0005	0000	0000	351	Borgfeld	28357	019	64	351-07	03	54
42230	Krögersweg	0007	0065	0002	0070	351	Borgfeld	28357	019	64	351-01	03	54
42310	Krokusweg (Hohweg)	0003	0013	0002	0012	436	Hohweg	28219	000	52	436-01	21	55
42270	Krokusweg (In den Hufen)	0001	0033	0002	0034	424	In den Hufen	28219	000	53	424-01	05	55
42315	Krokusweg (Schönebeck)	0025	0053	0026	0026	523	Schönebeck	28757	000	92	523-04	20	55
42330	Kromestraße	0000	0000	0006	0020	384	Arbergen	28307	008	61	384-03	07	54
42330	Kromestraße	0001	0009 A	0000	0000	384	Arbergen	28307	008	61	384-04	07	54
42340	Kronberger Straße	0001	0007	0002	0006	385	Mahndorf	28307	008	61	385-03	07	54
42250	Krönkeskamp	0003	0011	0004	0012 A	424	In den Hufen	28219	012	53	424-01	05	55
42260	Kröscheweg	0001	0027	0002	0018	233	Kattenturm	28277	007	72	233-02	13	54
42370	Krudopsberg	0003	0007	0000	0000	514	Lesum	28717	005	91	514-03	04	55
42390	Krumhörnweg	0001	0037	0002	0012	244	Grolland	28259	048	71	244-03	09	54
42390	Krumhörnweg	0039	0061	0014	0040	244	Grolland	28259	048	71	244-02	09	54
42410	Krummacherweg	0001	0079	0002	0042	36	Oberneuland	28355	087	64	360-07	12	54
42430	Krummacker	ohne amtliche Bebauung				242	Sodenmatt	28259	129	71	242-04	09	54
42450	Krumme Reihe	0001	0017 A	0002	0016	445	Oslebshausen	28239	089	57	445-01	06	55
42470	Krumme Schinkel	0001	0045	0000	0000	233	Kattenturm	28277	112	72	233-01	13	54
42530	Kücksberg	0000	0000	0002	0026	522	Grohn	28759	014	92	522-01	20	55
42530	Kücksberg	0005	0057	0000	0000	522	Grohn	28759	014	92	522-03	20	55
42500	Kuckucksweg (Rablinghausen)	0001	0003	0002	0006	252	Rablinghausen	28197	000	73	252-01	22	55
42550	Küferstraße	0000	0000	0012	0050	531	Blumenthal	28779	040	93	531-06	02	55
42550	Küferstraße	0001	0009	0002	0010 A	531	Blumenthal	28779	040	93	531-03	02	55
42550	Küferstraße	0011	0057	0000	0000	531	Blumenthal	28779	040	93	531-04	02	55
42600	Kuhgang	0001	0003	0002	0002	111	Altstadt	28195	023	51	111-02	10	54
42610	Kuhgrabenweg	0000	0000	0002	0032	342	Lehe	28359	015	64	342-01	08	54
42610	Kuhgrabenweg	ohne amtliche Bebauung				411	Blockland	28357		53	411-01	01	55
42630	Kuhhirtenweg	0001	0035	0030	0042	218	Huckelriede	28201	024	74	218-01	11	54
42650	Kuhkampsweg	0003	0031 B	0016	0028	436	Hohweg	28219	099	52	436-01	21	55
42660	Kuhlenkamp	0001	0027	0002	0026	436	Hohweg	28219	000	52	436-01	21	55
42560	Kühlkenstraße	0001	0019	0002	0036	514	Lesum	28717	005	91	514-04	04	55
42680	Kuhlmaystraße	0011	0019	0002	0018	521	Vegesack	28757	013	92	521-04	20	55
42685	Kuhlweinstraße	0001	0003	0002	0002	342	Lehe	28359	060	64	342-02	08	54
42685	Kuhlweinstraße	0005	0009	0004	0010	342	Lehe	28359	060	64	342-03	08	54
42685	Kuhlweinstraße	0011	0013	0012	0014	342	Lehe	28359	060	64	342-02	08	54
42690	Kuhstraße	0001	0003	0002	0020 D	525	Fähr-Lobbendorf	28755	052	92	525-01	20	55
42710	Kuhweidedamm	0000	0000	0002	0016	234	Kattenesch	28277	007	72	234-03	13	54
42710	Kuhweidedamm	0001	0035	0000	0000	234	Kattenesch	28277	007	72	234-02	13	54
42715	Kuhweideweg	ohne amtliche Bebauung				351	Borgfeld	28357	049	64	351-03	03	54
42570	Kükenmoor	0001	0019	0002	0036	372	Ellenerbrok-Schevemoor	28325	118	62	372-05	15	54
42730	Kulenkampffallee	0001	0147	0122	0144	321	Neu-Schwachhausen	28213	015	63	321-01	16	54
42730	Kulenkampffallee	0153	0193	0152	0184	321	Neu-Schwachhausen	28213	015	63	321-02	16	54
42750	Kulmbacher Straße	0000	0000	0002	0054 C	421	Regensburger Straße	28215	012	53	421-04	05	55
42750	Kulmbacher Straße	0001	0061	0000	0000	421	Regensburger Straße	28215	012	53	421-03	05	55
42770	Kulmer Straße	0003	0097	0004	0110	442	Gröpelingen	28237	051	55	442-01	06	55
42580	Kümmelweg	0001	0003	0002	0004	523	Schönebeck	28757	000	92	523-04	20	55
42790	Kummerkamp	0005	0035	0002	0034	535	Rekum	28777	036	93	535-02	02	55
42810	Kumpweg	0001	0007	0002	0008	431	Utbremen	28217	082	52	431-01	21	55
42830	Kunathstraße	0001	0003	0002	0004	313	Peterswerder	28205	115	54	313-05	14	54
42850	Kurfürstenallee	0000	0000	0002	0056	327	Gete	28211	006	63	327-01	16	54
42850	Kurfürstenallee	0000	0000	0066	0098	325	Radio Bremen	28211	039	63	325-03	16	54
42850	Kurfürstenallee	0000	0000	0104	0130	325	Radio Bremen	28211	039	63	325-02	16	54
42850	Kurfürstenallee	0001 A	0021 A	0000	0000	327	Gete	28211	006	63	327-04	16	54
42850	Kurfürstenallee	0023	0039 A	0000	0000	327	Gete	28211	006	63	327-03	16	54
42850	Kurfürstenallee	0041	0047 E	0000	0000	327	Gete	28211	006	63	327-02	16	54
42850	Kurfürstenallee	0049	0079	0000	0000	331	Gartenstadt Vahr	28329	006	63	331-01	19	54
42850	Kurfürstenallee	0115	0119	0000	0000	331	Gartenstadt Vahr	28329	006	63	331-02	19	54
42910	Kurtelbeck	0001	0035	0008	0042	513	Burgdamm	28719	083	91	513-01	04	55
42920	Kurt-Georg-Kiesinger-Allee	0001	0113 C	0006	0148	232	Arsten	28279	009	72	232-03	13	54
42930	Kurt-Huber-Straße	0000	0000	0014	0178	335	Neue Vahr Südost	28327	127	65	335-04	19	54
42930	Kurt-Huber-Straße	0001	0021	0002	0012	335	Neue Vahr Südost	28329	127	65	335-04	19	54
42940	Kurt-Hübner-Platz	ohne amtliche Bebauung				111	Altstadt	28195	002	51	111-01	10	54
42950	Kurt-Schumacher-Allee	0001	0063	0002	0012 B	334	Neue Vahr Südwest	28329	062	65	334-01	19	54
42950	Kurt-Schumacher-Allee	0065	0071	0000	0000	335	Neue Vahr Südost	28327	127	65	335-01	19	54
42950	Kurt-Schumacher-Allee	0073	0097	0022	0062	335	Neue Vahr Südost	28327	127	65	335-02	19	54

Straßen-Schlüssel	Straßen, Wege, Plätze (amtliche Bezeichnung)	Hausnr. ungerade		Hausnr. gerade		OT Nr.	Ortsteilname	Postleit-zahl	Schule	Polizei-revier	Wahl-bezirk	Beirat	Wahl-kreis
		von	bis	von	bis								
42970	Kurze Straße	0001	0011	0002	0014	522	Grohn	28759	014	92	522-01	20	55
43010	Kurze Wallfahrt	0001	0005	0002	0012	111	Altstadt	28195	023	51	111-02	10	54
42990	Kurzer Hilgeskamp	0000	0000	0004	0008	372	Ellenerbrok-Schevemoor	28325	035	62	372-07	15	54
42990	Kurzer Hilgeskamp	0001	0013	0000	0000	372	Ellenerbrok-Schevemoor	28325	035	62	372-06	15	54
42590	Küsterland	0001	0005	0002	0010	243	Kirchhuchting	28259	129	71	243-05	09	54
43020	Kutterweg	0001	0017	0000	0000	531	Blumenthal	28779	040	93	531-06	02	55
43030	Kyffhäuserstraße	0001	0007	0002	0008	331	Gartenstadt Vahr	28329	006	65	331-02	19	54
43050	Labacher Straße	0001	0009	0002	0008	381	Sebaldsbrück	28309	118	62	381-02	07	54
43070	Lachmundsdamm	0000	0000	0002	0036	372	Ellenerbrok-Schevemoor	28325	118	62	372-05	15	54
43070	Lachmundsdamm	0000	0000	0038	0038	372	Ellenerbrok-Schevemoor	28325	090	62	372-05	15	54
43070	Lachmundsdamm	0000	0000	0050	0060	372	Ellenerbrok-Schevemoor	28325	090	62	372-03	15	54
43070	Lachmundsdamm	0001	0073	0000	0000	372	Ellenerbrok-Schevemoor	28325	090	62	372-04	15	54
43090	Ladestraße	0000	0000	0024	0148	251	Woltmershausen	28197	101	73	251-04	22	55
43090	Ladestraße	0001	0051	0002	0022	125	Hohentorshafen	28197	101	73	125-01	22	55
43145	Lagerstraße	0000	0000	0004	0004	535	Rekum	28777	036	93	535-01	02	55
43150	Laheiter Straße	0001	0011	0002	0010	372	Ellenerbrok-Schevemoor	28325	090	62	372-04	15	54
43170	Lahnstraße	0001	0001 A	0002	0012	212	Hohentor	28199	088	74	212-02	11	54
43170	Lahnstraße	0005	0011	0000	0000	212	Hohentor	28199	088	74	212-03	11	54
43170	Lahnstraße	0013	0025	0016	0052	213	Neustadt	28199	088	74	213-01	11	54
43170	Lahnstraße	0027	0033	0000	0000	213	Neustadt	28199	088	74	213-05	11	54
43170	Lahnstraße	0035	0035	0000	0000	213	Neustadt	28199	064	74	213-05	11	54
43170	Lahnstraße	0037	0069	0066	0108	213	Neustadt	28199	064	74	213-02	11	54
43175	Lahrsweg	0001	0017	0002	0014	232	Arsten	28279	112	72	232-01	13	54
43176	Lahtistraße	0003	0029	0002	0012	513	Burgdamm	28719	083	91	513-03	04	55
43190	Lamkenberg	0001	0009	0000	0000	522	Grohn	28759	014	92	522-03	20	55
43130	Lämmerweg	0001	0073	0002	0022	533	Lüssum-Bockhorn	28777	077	93	533-06	02	55
43210	Lampehof	0001	0047	0002	0058	241	Mittelshuchting	28259	105	71	241-04	09	54
43250	Lampeweg	0001	0007	0002	0006	111	Altstadt	28195	002	51	111-01	10	54
43265	Landauerweg	0001	0033	0002	0048	231	Habenhausen	28279	050	72	231-02	13	54
43270	Landgutweg	0001	0043	0002	0042 B	36	Oberneuland	28355	087	64	360-05	12	54
43290	Landrat-Berthold-Straße	0001	0019	0002	0020	533	Lüssum-Bockhorn	28779	097	93	533-03	02	55
43310	Landrat-Christians-Straße	0000	0000	0082	0086	531	Blumenthal	28779	040	93	531-02	02	55
43310	Landrat-Christians-Straße	0005	0069	0002	0080	531	Blumenthal	28779	034	93	531-02	02	55
43310	Landrat-Christians-Straße	0073	0117	0092	0146	531	Blumenthal	28779	040	93	531-03	02	55
43330	Landsberger Straße	0001	0007	0002	0018	524	Aumund-Hammersbeck	28755	018	92	524-01	20	55
43350	Landshuter Straße	0003	0039	0002	0050	421	Regensburger Straße	28215	012	53	421-03	05	55
43370	Landskronastraße	0001	0065	0002	0046	513	Burgdamm	28719	083	91	513-06	04	55
43390	Landweg	0005	0043	0002	0042	113	Ostertor	28203	023	51	113-04	10	54
43410	Landwehrstraße	0000	0000	0070	0072	431	Utbremen	28217	082	52	431-02	21	55
43410	Landwehrstraße	0007	0121	0004	0068	431	Utbremen	28217	082	52	431-01	21	55
43430	Land-Wührdener-Straße	0001	0025	0002	0026	244	Grolland	28259	048	71	244-03	09	54
43440	Lange Ackern	0017	0041	0018	0040	231	Habenhausen	28279	050	72	231-05	13	54
43590	Lange Reihe	0000	0000	0074	0112	434	Walle	28219	085	52	434-01	21	55
43590	Lange Reihe	0017	0023	0000	0000	434	Walle	28219	085	52	434-03	21	55
43590	Lange Reihe	0025	0047	0000	0000	434	Walle	28219	085	52	434-02	21	55
43590	Lange Reihe	0049	0049	0000	0000	434	Walle	28219	085	52	434-05	21	55
43590	Lange Reihe	0055	0055	0004	0068	434	Walle	28219	085	52	434-04	21	55
43590	Lange Reihe	0065	0137	0000	0000	434	Walle	28219	085	52	434-05	21	55
43610	Lange Sicht	0001	0023	0002	0024	443	Ohlenhof	28239	051	55	443-03	06	55
43630	Lange Streifen	0001	0025 B	0002	0020	351	Borgfeld	28357	019	64	351-01	03	54
43670	Lange Wenjen	0001	0019	0002	0022	351	Borgfeld	28357	019	64	351-07	03	54
43690	Lange Wieren	0001	0013	0002	0012	111	Altstadt	28195	023	51	111-02	10	54
43450	Langemarckstraße	0000	0000	0004	0052	211	Alte Neustadt	28199	088	74	211-02	11	54
43450	Langemarckstraße	0000	0000	0118	0194	213	Neustadt	28199	088	74	213-01	11	54
43450	Langemarckstraße	0000	0000	0196	0310	213	Neustadt	28199	088	74	213-04	11	54
43450	Langemarckstraße	0001	0113	0060	0116	211	Alte Neustadt	28199	088	74	211-01	11	54
43450	Langemarckstraße	0117	0143	0000	0000	212	Hohentor	28199	088	74	212-02	11	54
43450	Langemarckstraße	0145	0331	0000	0000	212	Hohentor	28199	088	74	212-03	11	54
43470	Langenberger Straße	0001	0055	0002	0078	533	Lüssum-Bockhorn	28779	097	93	533-01	02	55
43490	Langenfeld	0001	0045	0002	0038	531	Blumenthal	28779	040	93	531-06	02	55
43500	Langenhainer Straße	0001	0005	0002	0008	384	Arbergen	28307	008	61	384-02	07	54
43505	Langenkampsweg	0001	0015	0002	0040	342	Lehe	28359	060	64	342-02	08	54
43510	Langensalzaer Straße	0001	0013	0002	0006	331	Gartenstadt Vahr	28329	062	65	331-02	19	54
43530	Langenstraße	0001	0081	0002	0078	111	Altstadt	28195	023	51	111-02	10	54
43550	Langeooger Platz	0001	0013	0002	0014	434	Walle	28219	085	52	434-02	21	55
43570	Langeooger Straße	0003	0053	0010	0036	434	Walle	28219	085	52	434-02	21	55
43700	Langer Damm	ohne amtliche Bebauung				271	Strom	28197	117	73	271-01	18	55
43650	Langeweg	0005	0059	0002	0076	218	Huckelriede	28201	000	74	218-02	11	54
43710	Langlütjensand	0001	0013	0002	0006	242	Sodenmatt	28259	129	71	242-01	09	54
43715	Langohrweg	0001	0025	0002	0022	343	Lehesterdeich	28357	000	64	343-03	08	54
43720	Langsdamm	0003	0025	0002	0004	232	Arsten	28279	009	72	232-05	13	54
43730	Langwedeler Straße	0000	0000	0008	0092	374	Osterholz	28307	081	62	374-03	15	54
43730	Langwedeler Straße	0001	0061	0000	0000	374	Osterholz	28307	081	62	374-04	15	54
43780	Lankenauer Straße	0000	0000	0002	0002	434	Walle	28219	085	52	434-03	21	55
43820	La-Rochelle-Straße	0001	0001	0000	0000	384	Arbergen	28309	020	61	384-03	07	54
43810	Laubenweg (Burg-Grambke)	0001	0049	0002	0088	511	Burg-Grambke	28719	000	91	511-02	04	55
43830	Lauenburger Straße	0003	0009	0002	0004	434	Walle	28219	099	52	434-02	21	55
43140	Läuferpfad	0031	0031	0000	0000	232	Arsten	28279	009	72	232-05	13	54
43840	Laufstraße	ohne amtliche Bebauung				111	Altstadt	28195		51	111-02	10	54
43850	Lausanner Straße	0001	0219	0002	0212	373	Tenever	28325	035	62	373-04	15	54
43860	Lauschergang	ohne amtliche Bebauung				232	Arsten	28279	000	72	232-01	13	54
43865	Lebacher Weg	ohne amtliche Bebauung				374	Osterholz	28307	118	62	374-01	15	54
43870	Ledaweg	0000	0000	0002	0050	342	Lehe	28359	060	64	342-02	08	54
43870	Ledaweg	0001	0023	0052	0082	342	Lehe	28359	060	64	342-03	08	54

Straßen-Schlüssel	Straßen, Wege, Plätze (amtliche Bezeichnung)	Hausnr. ungerade von	Hausnr. ungerade bis	Hausnr. gerade von	Hausnr. gerade bis	OT Nr.	Ortsteilname	Postleitzahl	Schule	Polizeirevier	Wahlbezirk	Beirat	Wahlkreis
43890	Leerer Straße	0000	0000	0002	0052	434	Walle	28219	085	52	434-05	21	55
43890	Leerer Straße	0001	0045	0000	0000	434	Walle	28219	085	52	434-02	21	55
43900	Leerkämpe	0001	0011	0002	0014	241	Mittelshuchting	28259	105	71	241-01	09	54
43910	Leeseweg	0001	0007	0004	0004	514	Lesum	28717	005	91	514-03	04	55
43920	Leeskampsweg	ohne amtliche Bebauung				261	Seehausen	28197	117	73	261-01	17	55
43930	Leester Straße	0001	0019 A	0004	0008	234	Kattenesch	28277	007	72	234-03	13	54
43950	Leeuwarder Straße	0001	0045	0002	0042	242	Sodenmatt	28259	129	71	242-04	09	54
43970	Legienstraße	0001	0007 A	0002	0010	382	Hastedt	28207	003	61	382-01	07	54
43980	Le-Havre-Straße	0005	0005	0006	0010	383	Hemelingen	28309	020	61	383-04	07	54
43990	Leher Heerstraße	0000	0000	0064	0102	342	Lehe	28359	060	64	342-03	08	54
43990	Leher Heerstraße	0000	0000	0126	0138	343	Lehesterdeich	28357	096	64	343-08	08	54
43990	Leher Heerstraße	0001	0007	0002	0004	341	Horn	28359	060	64	341-01	08	54
43990	Leher Heerstraße	0009	0119	0008	0060	342	Lehe	28359	060	64	342-04	08	54
43990	Leher Heerstraße	0123	0139	0110	0124	342	Lehe	28359	096	64	342-03	08	54
43990	Leher Heerstraße	0153	0247	0140	0194	343	Lehesterdeich	28357	096	64	343-04	08	54
44010	Lehmhorster Straße	0001	0003	0000	0000	533	Lüssum-Bockhorn	28779	097	93	533-05	02	55
44010	Lehmhorster Straße	0005	0079	0002	0044	533	Lüssum-Bockhorn	28779	097	93	533-04	02	55
44030	Lehnstedter Straße	0001	0043	0002	0044	214	Südervorstadt	28201	064	74	214-01	11	54
44030	Lehnstedter Straße	0045	0105	0046	0104	214	Südervorstadt	28201	065	74	214-01	11	54
44030	Lehnstedter Straße	0107	0145	0108	0144	214	Südervorstadt	28201	064	74	214-01	11	54
44050	Lehrer-Lämpel-Weg	0003	0049	0002	0048 A	381	Sebaldsbrück	28329	127	65	381-01	07	54
44070	Leibnizplatz	0001	0009	0028	0028	211	Alte Neustadt	28199	064	74	211-03	11	54
44090	Leidener Straße	0001	0031	0002	0022	243	Kirchhuchting	28259	129	71	243-03	09	54
44110	Leinestraße	0003	0005	0002	0008	211	Alte Neustadt	28199	064	74	211-03	11	54
44130	Leipziger Straße	0000	0000	0004	0088	423	Weidedamm	28215	021	53	423-03	05	55
44130	Leipziger Straße	0019	0085	0000	0000	423	Weidedamm	28215	021	53	423-02	05	55
44130	Leipziger Straße	0091	0119	0090	0120	423	Weidedamm	28215	021	53	423-04	05	55
44150	Lemwerderstraße	0001	0023	0002	0024	525	Fähr-Lobbendorf	28755	034	92	525-04	20	55
44170	Lenneweg	0001	0025	0002	0016	314	Hulsberg	28205	115	54	314-02	14	54
44190	Leobener Straße	0025	0025	0004	0014	342	Lehe	28359	060	64	342-01	08	54
44210	Lerchenstraße	0000	0000	0008	0064	524	Aumund-Hammersbeck	28755	018	92	524-02	20	55
44210	Lerchenstraße	0001	0073	0000	0000	524	Aumund-Hammersbeck	28755	018	92	524-01	20	55
44210	Lerchenstraße	0079	0079	0068	0096	524	Aumund-Hammersbeck	28755	018	92	524-04	20	55
44210	Lerchenstraße	0081	0163	0000	0000	524	Aumund-Hammersbeck	28755	018	92	524-01	20	55
44250	Lerchenweg (Hohweg)	0001	0011	0002	0012	436	Hohweg	28219	000	52	436-01	21	55
44230	Lerchenweg (In den Hufen)	0003	0027	0002	0028	424	In den Hufen	28219	000	53	424-01	05	55
44290	Lesmonastraße	0001	0057	0002	0126	514	Lesum	28717	005	91	514-04	04	55
44310	Lessingstraße	0001	0063	0002	0072	311	Steintor	28203	076	54	311-02	14	54
44330	Lesumbroker Landstraße	0001	0051	0002	0054	511	Burg-Grambke	28719	045	91	511-04	04	55
44330	Lesumbroker Landstraße	0071	0249	0060	0296	512	Werderland	28719	025	91	512-01	04	55
44350	Lesumer Brink	0007	0011	0004	0022	514	Lesum	28717	005	91	514-03	04	55
44370	Lesumer Heerstraße	0000	0000	0032	0040	514	Lesum	28717	116	91	514-05	04	55
44370	Lesumer Heerstraße	0001	0021 A	0002	0030	514	Lesum	28717	005	91	514-05	04	55
44370	Lesumer Heerstraße	0027	0065 C	0042	0086	515	St. Magnus	28717	116	91	515-01	04	55
44370	Lesumer Heerstraße	0067	0111	0000	0000	515	St. Magnus	28717	116	91	515-04	04	55
44390	Lesumstraße	0001	0027	0004	0024	522	Grohn	28759	014	92	522-02	20	55
44410	Lesumweg (Rablinghausen)	0001	0029	0002	0024	252	Rablinghausen	28197	000	73	252-01	22	55
44430	Letzte Schlachtpforte	0001	0003	0000	0000	111	Altstadt	28195	023	51	111-02	10	54
44450	Leuchtenburger Straße	0000	0000	0002	0030 A	515	St. Magnus	28759	116	91	515-04	04	55
44470	Leuthener Straße	0003	0035	0004	0050	441	Lindenhof	28237	069	55	441-04	06	55
44490	Leutweinplatz	ohne amtliche Bebauung				434	Walle	28219	085	52	434-04	21	55
44510	Leutweinstraße	0001	0049	0002	0036	434	Walle	28219	085	52	434-04	21	55
44530	Leverkenbarg	0003	0011	0002	0002 B	531	Blumenthal	28779	040	93	531-03	02	55
44550	Leverkuser Straße	0001	0011	0002	0012	375	Blockdiek	28327	032	62	375-01	15	54
44560	Levkojenweg	0001	0007 A	0002	0008	252	Rablinghausen	28197	000	73	252-02	22	55
44570	Libauer Straße	0001	0003	0002	0002	437	Überseestadt	28217	085	52	437-01	21	55
44590	Lichtblickstraße	0000	0000	0002	0026	532	Rönnebeck	28777	053	93	532-01	02	55
44590	Lichtblickstraße	0007	0037	0000	0000	532	Rönnebeck	28777	053	93	532-03	02	55
44610	Lichtenhainer Straße	0001	0047	0002	0046	313	Peterswerder	28205	115	54	313-03	14	54
44615	Lichtgrasweg	ohne amtliche Bebauung				251	Woltmershausen	28197	000	73	251-03	22	55
44650	Liebensteiner Straße	0001	0045	0002	0046	313	Peterswerder	28205	115	54	313-03	14	54
44655	Liebesgrasweg	0001	0011	0002	0010	251	Woltmershausen	28197	000	73	251-03	22	55
44670	Liebrechtstraße	0015	0045	0002	0044	531	Blumenthal	28779	040	93	531-01	02	55
44690	Liegnitzplatz	0003	0019	0002	0018	441	Lindenhof	28237	069	55	441-04	06	55
44710	Liegnitzstraße	0001	0053 C	0002	0058	441	Lindenhof	28237	069	55	441-04	06	55
44710	Liegnitzstraße	0055	0079	0000	0000	441	Lindenhof	28237	069	55	441-01	06	55
44720	Lienackern	0000	0000	0004	0030	231	Habenhausen	28279	050	72	231-01	13	54
44720	Lienackern	0003	0027	0000	0000	231	Habenhausen	28279	050	72	231-05	13	54
44720	Lienackern	0033	0037 A	0032	0044 A	231	Habenhausen	28279	050	72	231-03	13	54
44725	Lieschgrasweg	0001	0005	0002	0006	251	Woltmershausen	28197	000	73	251-03	22	55
44715	Lieselweg	0001	0009	0000	0000	332	Neue Vahr Nord	28329	000	65	332-01	19	54
44730	Ligusterweg (Neu-Schwachhausen)	0031	0041	0032	0042	321	Neu-Schwachhausen	28213	000	63	321-02	16	54
44770	Ligusterweg (Oslebshausen)	0001	0009	0000	0000	445	Oslebshausen	28239	000	57	445-01	06	55
44750	Ligusterweg (Rablinghausen)	0001	0007	0002	0008	252	Rablinghausen	28197	000	73	252-02	22	55
44755	Ligusterweg (Rekum)	ohne amtliche Bebauung				535	Rekum	28777	000	93	535-01	02	55
44780	Likedeelerweg	0001	0009	0002	0010	444	In den Wischen	28237	000	55	444-01	06	55
44785	Lilienthaler Allee	ohne amtliche Bebauung				351	Borgfeld	28357	019	64	351-05	03	54
44790	Lilienthaler Heerstraße	0000	0000	0060	0178	343	Lehesterdeich	28357	096	64	343-01	08	54
44790	Lilienthaler Heerstraße	0000	0000	0186	0320	343	Lehesterdeich	28357	028	64	343-01	08	54
44790	Lilienthaler Heerstraße	0000	0000	0322	0384 A	343	Lehesterdeich	28357	028	64	343-05	08	54
44790	Lilienthaler Heerstraße	0001	0019	0004	0010	342	Lehe	28359	096	64	342-03	08	54
44790	Lilienthaler Heerstraße	0057	0169 A	0000	0000	343	Lehesterdeich	28357	096	64	343-08	08	54
44790	Lilienthaler Heerstraße	0189	0261	0000	0000	343	Lehesterdeich	28357	028	64	343-06	08	54
44790	Lilienthaler Heerstraße	0263	0365	0000	0000	343	Lehesterdeich	28357	028	64	343-02	08	54

Straßen-Schlüssel	Straßen, Wege, Plätze (amtliche Bezeichnung)	Hausnr. ungerade von	Hausnr. ungerade bis	Hausnr. gerade von	Hausnr. gerade bis	OT Nr.	Ortsteilname	Postleitzahl	Schule	Polizeirevier	Wahlbezirk	Beirat	Wahlkreis
44810	Lilienthaler Straße	0000	0000	0002	0028 A	422	Findorff-Bürgerweide	28215	002	53	422-02	05	55
44810	Lilienthaler Straße	0000	0000	0028 B	0086	422	Findorff-Bürgerweide	28215	002	53	422-04	05	55
44810	Lilienthaler Straße	0001	0099	0000	0000	422	Findorff-Bürgerweide	28215	002	53	422-01	05	55
44890	Lilienweg (Grolland)	0001	0025 A	0002	0018	244	Grolland	28259	000	71	244-01	09	54
44900	Lilienweg (Huckelriede)	0001	0021	0002	0018	218	Huckelriede	28201	000	74	218-02	11	54
44830	Lilienweg (In den Hufen)	0001	0025	0002	0024	424	In den Hufen	28219	000	53	424-01	05	55
44860	Lilienweg (Rablinghausen)	0001	0005	0002	0004	252	Rablinghausen	28197	000	73	252-02	22	55
44870	Lilienweg (Schönebeck)	0017	0019	0018	0020	523	Schönebeck	28757	000	92	523-04	20	55
44820	Lilienweg (Woltmershausen)	0001	0007	0002	0006	251	Woltmershausen	28197	000	73	251-07	22	55
44910	Limburger Straße	0001	0067	0002	0042	241	Mittelshuchting	28259	129	71	241-06	09	54
44930	Linaweg	0001	0015	0002	0020	218	Huckelriede	28201	000	74	218-01	11	54
44950	Lindemanstraße	0015	0015	0002	0022	431	Utbremen	28217	082	52	431-01	21	55
44970	Lindenhofstraße	0000	0000	0016	0046	441	Lindenhof	28237	069	55	441-04	06	55
44970	Lindenhofstraße	0001	0053	0002	0010 B	441	Lindenhof	28237	069	55	441-01	06	55
44990	Lindenstraße	0001	0071	0002	0074	525	Fähr-Lobbendorf	28755	034	92	525-04	20	55
44990	Lindenstraße	0073	0107	0086	0110	525	Fähr-Lobbendorf	28755	034	92	525-05	20	55
45010	Lindenweg	0001	0027	0002	0030	36	Oberneuland	28355	087	64	360-07	12	54
45050	Lindenweg (Neu-Schwachhausen)	0001	0021	0002	0020	321	Neu-Schwachhausen	28213	000	63	321-01	16	54
45070	Lindheimer Straße	0003	0037	0002	0072	372	Ellenerbrok-Schevemoor	28325	090	62	372-04	15	54
45090	Lindhornstraße	0001	0037	0002	0038	312	Fesenfeld	28203	076	54	312-03	14	54
45110	Linienstraße	0003	0049	0004	0048	311	Steintor	28203	110	54	311-04	14	54
45130	Lintzeler Weg	ohne amtliche Bebauung				331	Gartenstadt Vahr	28329	062	65	331-05	19	54
45140	Linzer Straße	0001	0013	0002	0010	342	Lehe	28359	060	64	342-01	08	54
45150	Lippestraße	0000	0000	0002	0004	314	Hulsberg	28205	115	54	314-02	14	54
45170	Lippstädter Straße	0001	0031	0002	0016	234	Kattenesch	28277	007	72	234-01	13	54
45175	Lisa-Keßler-Straße	0001	0079	0002	0194	36	Oberneuland	28355	094	64	360-04	12	54
45172	Lisel-Oppel-Weg	0001	0051	0002	0024	36	Oberneuland	28325	032	62	360-03	12	54
45180	Liselotte-Thomamüller-Straße	0001	0049	0002	0034	434	Walle	28219	106	52	434-01	21	55
45171	Lise-Meitner-Straße	0005	0007	0002	0006	342	Lehe	28359	060	64	342-01	08	54
45190	Lissaer Straße	0001	0007	0010	0062	442	Gröpelingen	28237	106	55	442-01	06	55
45210	Littweg	0000	0000	0004	0004	351	Borgfeld	28357	019	64	351-01	03	54
45220	Lloydpassage	0001	0047	0002	0046	111	Altstadt	28195	023	51	111-02	10	54
45230	Lloydstraße	0001	0011	0004	0012	437	Überseestadt	28217	085	52	437-01	21	55
45245	Lloydweg	0001	0021	0002	0014	252	Rablinghausen	28197	000	73	252-01	22	55
45250	Lobbendorfer Flur	0001	0007	0002	0012	525	Fähr-Lobbendorf	28755	034	92	525-05	20	55
45270	Lobbendorfer Straße	0003	0043	0002	0038	525	Fähr-Lobbendorf	28755	052	92	525-02	20	55
45290	Lobsienstraße	0001	0019	0000	0000	215	Gartenstadt Süd	28201	065	74	215-01	11	54
45290	Lobsienstraße	0021	0037	0002	0034	215	Gartenstadt Süd	28201	065	74	215-03	11	54
45490	Loggerstraße	0001	0015	0002	0016	522	Grohn	28759	014	92	522-03	20	55
45510	Lohmannstraße	0000	0000	0136	0166	422	Findorff-Bürgerweide	28215	002	53	422-03	05	55
45510	Lohmannstraße	0073	0155	0080	0128	422	Findorff-Bürgerweide	28215	002	53	422-04	05	55
45520	Lohmannstraße	0089	0089	0042	0092	123	Stadtbrem. Überseehafengebiet	27568	000		123-01	00	55
45310	Löhnhorster Straße	0000	0000	0002	0020	441	Lindenhof	28237	069	55	441-03	06	55
45310	Löhnhorster Straße	0001	0019	0000	0000	441	Lindenhof	28237	069	55	441-02	06	55
45330	Löhstraße	0000	0000	0040	0050	525	Fähr-Lobbendorf	28755	034	92	525-01	20	55
45330	Löhstraße	0001	0029	0002	0034	525	Fähr-Lobbendorf	28755	034	92	525-05	20	55
45330	Löhstraße	0035	0065	0000	0000	525	Fähr-Lobbendorf	28755	052	92	525-01	20	55
45330	Löhstraße	0069	0071	0000	0000	524	Aumund-Hammersbeck	28755	052	92	524-05	20	55
45530	Lohweg	0000	0000	0036	0036	535	Rekum	28777	036	93	535-01	02	55
45550	Loignystraße	0000	0000	0012	0054	325	Radio Bremen	28211	039	63	325-02	16	54
45550	Loignystraße	0001	0039	0002	0010	325	Radio Bremen	28211	039	63	325-03	16	54
45560	Loki-Schmidt-Straße	ohne amtliche Bebauung				522	Grohn	28759	116	92	522-01	20	55
45350	Löningstraße	0011	0035	0010	0036	112	Bahnhofsvorstadt	28195	023	51	112-02	10	54
45370	Lönsweg	0000	0000	0002	0022	514	Lesum	28717	005	91	514-01	04	55
45370	Lönsweg	0001	0023	0000	0000	514	Lesum	28717	005	91	514-06	04	55
45589	Loosesweg	0001	0011	0008	0008	436	Hohweg	28219	099	52	436-01	21	55
45590	Lopauer Weg	0001	0007	0002	0006	331	Gartenstadt Vahr	28329	062	65	331-05	19	54
45390	Löpelborg	0001	0015	0002	0014 A	524	Aumund-Hammersbeck	28755	018	92	524-01	20	55
45610	Loraweg	0001	0041	0002 A	0040 A	218	Huckelriede	28201	000	74	218-01	11	54
45630	Lorentstraße	0001	0031	0002	0016	381	Sebaldsbrück	28309	016	65	381-06	07	54
45640	Loriotplatz	ohne amtliche Bebauung				112	Bahnhofsvorstadt	28195		51	112-02	10	54
45650	Lortzingstraße	0001	0031	0002	0038	326	Schwachhausen	28209	029	63	326-01	16	54
45670	Lose Barg	0001	0019	0002	0024	531	Blumenthal	28779	053	93	531-04	02	55
45690	Lothringer Straße	0001	0025	0002	0046	327	Gete	28211	006	63	327-05	16	54
45690	Lothringer Straße	0029	0051	0000	0000	327	Gete	28211	006	63	327-04	16	54
45410	Lötzener Straße	0003	0009	0002	0004	382	Hastedt	28207	003	61	382-01	07	54
45720	Louise-Böhm-Weg	0001	0043	0006	0046	351	Borgfeld	28357	019	64	351-06	03	54
45695	Louis-Ferdinand-Weg	0000	0000	0002	0030	351	Borgfeld	28357	019	64	351-06	03	54
45700	Louis-Krages-Straße	0000	0000	0004	0038	122	Industriehäfen	28237	000	57	122-01	06	55
45705	Louis-Leitz-Straße	0001	0001	0000	0000	36	Oberneuland	28355	094	64	360-04	12	54
45710	Louis-Seegelken-Straße	0000	0000	0002	0030	514	Lesum	28717	005	91	514-01	04	55
45710	Louis-Seegelken-Straße	0000	0000	0032	0090	514	Lesum	28717	005	91	514-06	04	55
45710	Louis-Seegelken-Straße	0000	0000	0092	0130	514	Lesum	28717	005	91	514-05	04	55
45430	Löwener Straße	0001	0019	0002	0004	241	Mittelshuchting	28259	105	71	241-01	09	54
45450	Löwenhof	0003	0009	0002	0002	437	Überseestadt	28217	085	52	437-01	21	55
45730	Loxstedter Straße	0001	0019	0002	0018	433	Westend	28217	085	52	433-01	21	55
45850	Lübbenstraße	0001	0041	0002	0046	442	Gröpelingen	28237	106	55	442-02	06	55
45870	Lübberstedter Straße	0001	0033	0002	0042	433	Westend	28217	085	52	433-01	21	55
45890	Lübecker Straße	0003	0051	0002	0040	311	Steintor	28203	110	54	311-03	14	54
45900	Lübecker Weg	0001	0013	0002	0014	217	Neuenland	28199	000	74	217-01	11	54
45740	Luchsweg	0001	0011	0002	0010	375	Blockdiek	28327	000	62	375-04	15	54
45750	Luchtbergstraße	0000	0000	0004	0050	441	Lindenhof	28237	069	55	441-03	06	55
45750	Luchtbergstraße	0001	0051	0002	0002	441	Lindenhof	28237	069	55	441-02	06	55
45752	Lucie-Flechtmann-Platz	ohne amtliche Bebauung				211	Alte Neustadt	28199	088	74	211-02	11	54

Straßen-Schlüssel	Straßen, Wege, Plätze (amtliche Bezeichnung)	Hausnr. ungerade von	Hausnr. ungerade bis	Hausnr. gerade von	Hausnr. gerade bis	OT Nr.	Ortsteilname	Postleitzahl	Schule	Polizeirevier	Wahlbezirk	Beirat	Wahlkreis
45755	Lucie-Flechtmann-Weg	0001	0027	0002	0022	444	In den Wischen	28237	000	55	444-01	06	55
45910	Lüdekingstraße	0000	0000	0002	0008	432	Steffensweg	28217	085	52	432-03	21	55
45930	Lüdenscheider Straße	0001	0047	0002	0018	217	Neuenland	28199	065	74	217-01	11	54
45950	Lüder-Bömermann-Straße	0001	0059	0002	0066	533	Lüssum-Bockhorn	28777	077	93	533-05	02	55
45970	Lüder-Clüver-Straße	0001	0049	0002	0048	531	Blumenthal	28779	040	93	531-03	02	55
45990	Lüderitzstraße	0000	0000	0002	0024	321	Neu-Schwachhausen	28213	015	63	321-04	16	54
45990	Lüderitzstraße	0003	0027	0000	0000	321	Neu-Schwachhausen	28213	015	63	321-03	16	54
46010	Lüder-von-Bentheim-Straße	0001	0051	0002	0036	326	Schwachhausen	28209	029	63	326-02	16	54
45760	Ludewigstraße	0001	0123	0002	0058	234	Kattenesch	28277	007	72	234-02	13	54
46030	Lüdinghauser Straße	0001	0023	0002	0016	375	Blockdiek	28327	032	62	375-04	15	54
45770	Ludwig-Beck-Straße	0000	0000	0002	0016	335	Neue Vahr Südost	28327	127	65	335-04	19	54
45770	Ludwig-Beck-Straße	0001	0015	0000	0000	335	Neue Vahr Südost	28327	127	65	335-03	19	54
45780	Ludwig-Erhard-Straße	0000	0000	0040 A	0042	261	Seehausen	28197	117	73	261-01	17	55
45780	Ludwig-Erhard-Straße	0000	0000	0044	0044	261	Seehausen	28197	113	73	261-01	17	55
45780	Ludwig-Erhard-Straße	0001	0015	0000	0000	124	Neustädter Hafen	28197	101	73	124-01	22	55
45780	Ludwig-Erhard-Straße	0017	0017	0000	0000	271	Strom	28197	101	73	271-01	18	55
45780	Ludwig-Erhard-Straße	0019	0025	0002	0040	271	Strom	28197	117	73	271-01	18	55
45780	Ludwig-Erhard-Straße	0031	0045	0000	0000	271	Strom	28197	101	73	271-01	18	55
45780	Ludwig-Erhard-Straße	0047	0053	0000	0000	261	Seehausen	28197	101	73	271-01	17	55
45780	Ludwig-Erhard-Straße	0055	0063	0000	0000	261	Seehausen	28197	101	73	261-01	17	55
45781	Ludwig-Franzius-Platz	ohne amtliche Bebauung				437	Überseestadt	28217	085	52	437-01	21	55
45790	Ludwig-Jahn-Straße	0000	0000	0002	0004 B	525	Fähr-Lobbendorf	28755	034	92	525-04	20	55
45790	Ludwig-Jahn-Straße	0001	0031	0006	0042	525	Fähr-Lobbendorf	28755	034	92	525-03	20	55
45800	Ludwig-Plate-Straße	0007	0007	0000	0000	122	Industriehäfen	28237	069	55	122-01	06	55
45810	Ludwig-Quidde-Straße	0000	0000	0010	0020	382	Hastedt	28207	003	61	382-06	07	54
45810	Ludwig-Quidde-Straße	0003	0023	0000	0000	382	Hastedt	28207	003	61	382-01	07	54
45830	Ludwig-Roselius-Allee	0000	0000	0002	0004	381	Sebaldsbrück	28329	016	65	381-01	07	54
45830	Ludwig-Roselius-Allee	0000	0000	0176	0178	375	Blockdiek	28327	032	62	375-04	15	54
45830	Ludwig-Roselius-Allee	0000	0000	0180	0210	375	Blockdiek	28327	032	62	375-03	15	54
45830	Ludwig-Roselius-Allee	0000	0000	0230	0240	375	Blockdiek	28327	032	62	375-02	15	54
45830	Ludwig-Roselius-Allee	0007	0007	0000	0000	381	Sebaldsbrück	28329	016	65	381-06	07	54
45830	Ludwig-Roselius-Allee	0009	0061	0000	0000	381	Sebaldsbrück	28329	127	65	381-06	07	54
45830	Ludwig-Roselius-Allee	0063	0173	0074	0162	381	Sebaldsbrück	28329	032	65	381-01	07	54
45830	Ludwig-Roselius-Allee	0181	0317	0000	0000	371	Ellener Feld	28327	118	62	371-01	15	54
45833	Ludwigsburger Straße	0001	0011	0002	0026	423	Weidedamm	28215	021	53	423-07	05	55
45833	Ludwigsburger Straße	0017	0019	0028	0036	423	Weidedamm	28215	021	53	423-06	05	55
45834	Ludwigsburger Weg	0001	0013	0000	0000	244	Grolland	28259	048	71	244-02	09	54
45835	Ludwigshafener Straße	0009	0009	0002	0018	373	Tenever	28325	091	62	373-05	15	54
45832	Ludwig-Sütterlin-Straße	0003	0005	0000	0000	36	Oberneuland	28355	094	64	360-04	12	54
45838	Ludwig-von-Kapff-Straße	0001	0005	0000	0000	383	Hemelingen	28309	020	61	383-04	07	54
45840	Ludwig-Waigand-Straße	0000	0000	0010	0010	232	Arsten	28279	009	72	232-04	13	54
46160	Luganer Straße	0000	0000	0004	0068	372	Ellenerbrok-Schevemoor	28325	035	62	372-02	15	54
46160	Luganer Straße	0005	0017	0000	0000	372	Ellenerbrok-Schevemoor	28325	035	62	372-01	15	54
46165	Luise-Koch-Platz	ohne amtliche Bebauung				313	Peterswerder	28205	000	54	313-04	14	54
46170	Luisenstraße	0001	0011	0002	0012	113	Ostertor	28203	110	51	113-02	10	54
46190	Luisental	0001	0017	0002	0016 A	342	Lehe	28359	060	64	342-04	08	54
46190	Luisental	0019	0041	0018	0040	342	Lehe	28359	060	64	342-03	08	54
46270	Luisenweg (Huckelriede)	0001	0017	0002	0018	218	Huckelriede	28201	000	74	218-01	11	54
46230	Luisenweg (In den Hufen)	0001	0041	0002	0046	424	In den Hufen	28219	000	53	424-01	05	55
46210	Luisenweg (Woltmershausen)	0007	0009	0010	0012	251	Woltmershausen	28197	000	73	251-07	22	55
46274	Lukasweg	ohne amtliche Bebauung				443	Ohlenhof	28239		55	443-01	06	55
46275	Lukas-Welser-Straße	0001	0003	0002	0008	383	Hemelingen	28309	020	61	383-04	07	54
46050	Lüneburger Straße	0000	0000	0002	0016	311	Steintor	28203	076	54	311-03	14	54
46050	Lüneburger Straße	0000	0000	0020	0040	311	Steintor	28203	110	54	311-02	14	54
46050	Lüneburger Straße	0001	0031	0000	0000	313	Peterswerder	28205	076	54	313-01	14	54
46050	Lüneburger Straße	0031 A	0041	0000	0000	313	Peterswerder	28205	115	54	313-01	14	54
46290	Luneplate	0001	0045	0002	0094	243	Kirchhuchting	28259	071	71	243-01	09	54
46310	Lunser Straße	0001	0059	0002	0122 A	231	Habenhausen	28279	050	72	231-01	13	54
46330	Lupinenkamp	0001	0037	0002	0036	436	Hohweg	28219	000	52	436-01	21	55
46350	Lupinenstraße	0000	0000	0060	0096	443	Ohlenhof	28239	051	55	443-04	06	55
46350	Lupinenstraße	0005	0057	0002	0058	443	Ohlenhof	28239	051	55	443-03	06	55
46350	Lupinenstraße	0059 A	0093	0000	0000	443	Ohlenhof	28239	051	55	443-02	06	55
46390	Lupinenweg (Grolland)	0001	0023	0018	0022	244	Grolland	28259	000	71	244-01	09	54
46370	Lupinenweg (Hohweg)	0001	0023	0002	0024	436	Hohweg	28219	000	52	436-01	21	55
46070	Lürmanstraße	0001	0029	0002	0032	322	Bürgerpark	28209	029	63	322-03	16	54
46090	Lüssumer Heide	0001	0029	0006	0050	533	Lüssum-Bockhorn	28777	077	93	533-05	02	55
46110	Lüssumer Kamp	0001	0059	0004	0082	531	Blumenthal	28779	040	93	531-05	02	55
46130	Lüssumer Ring	0000	0000	0090	0090	533	Lüssum-Bockhorn	28777	077	93	533-06	02	55
46130	Lüssumer Ring	0001	0073	0002	0088	533	Lüssum-Bockhorn	28777	077	93	533-05	02	55
46150	Lüssumer Straße	0000	0000	0114	0168	533	Lüssum-Bockhorn	28779	040	93	533-03	02	55
46150	Lüssumer Straße	0001	0001	0000	0000	531	Blumenthal	28779	040	93	531-03	02	55
46150	Lüssumer Straße	0003	0035	0000	0000	531	Blumenthal	28779	040	93	531-02	02	55
46150	Lüssumer Straße	0053	0091	0000	0000	531	Blumenthal	28779	040	93	531-06	02	55
46150	Lüssumer Straße	0095	0105 B	0004	0106	531	Blumenthal	28779	040	93	531-02	02	55
46150	Lüssumer Straße	0117	0165	0000	0000	531	Blumenthal	28779	040	93	531-01	02	55
46410	Lutherstraße	0001	0221	0002	0046	433	Westend	28217	082	52	433-03	21	55
46155	Lütjenburger Straße	0000	0000	0048	0060	441	Lindenhof	28237	069	55	441-01	06	55
46420	Lutz-Wolde-Weg	0001	0019	0002	0018	36	Oberneuland	28355	096	64	360-06	12	54
46430	Luxemburger Straße	0000	0000	0064 B	0066 B	241	Mittelshuchting	28259	105	71	241-04	09	54
46430	Luxemburger Straße	0001	0003	0002	0034	241	Mittelshuchting	28259	129	71	241-01	09	54
46430	Luxemburger Straße	0005	0013 B	0000	0000	241	Mittelshuchting	28259	129	71	241-06	09	54
46430	Luxemburger Straße	0015	0023	0000	0000	241	Mittelshuchting	28259	129	71	241-05	09	54
46430	Luxemburger Straße	0029	0047	0038	0064 A	241	Mittelshuchting	28259	105	71	241-05	09	54
46450	Luzerner Straße	0001	0005	0004	0042	372	Ellenerbrok-Schevemoor	28325	090	62	372-03	15	54

Straßen-Schlüssel	Straßen, Wege, Plätze (amtliche Bezeichnung)	Hausnr. ungerade von	Hausnr. ungerade bis	Hausnr. gerade von	Hausnr. gerade bis	OT Nr.	Ortsteilname	Postleitzahl	Schule	Polizeirevier	Wahlbezirk	Beirat	Wahlkreis
46460	Lycker Weg	0001	0013	0002	0012	533	Lüssum-Bockhorn	28779	097	93	533-01	02	55
46465	Lydiaweg	ohne amtliche Bebauung				443	Ohlenhof	28239		55	443-01	06	55
46470	Maastrichter Straße	0000	0000	0012	0038	242	Sodenmatt	28259	129	71	242-04	09	54
46490	Machandelweg	0001	0023	0002	0024	524	Aumund-Hammersbeck	28755	018	92	524-02	20	55
46510	Mackensenweg	0001	0013	0002	0036	36	Oberneuland	28355	094	64	360-04	12	54
46530	Mackenstedter Straße	0001	0021	0002	0006	241	Mittelshuchting	28259	129	71	241-06	09	54
46540	Maddo-Clüver-Straße	0001	0017	0002	0016	524	Aumund-Hammersbeck	28755	052	92	524-05	20	55
46590	Magdalenenweg	0025	0047	0028	0048	424	In den Hufen	28219	000	53	424-01	05	55
46610	Magdeburger Straße	0001	0017	0002	0014	423	Weidedamm	28215	002	53	423-03	05	55
46620	Magnolienweg	0001	0011	0002	0016	436	Hohweg	28219	000	52	436-01	21	55
46550	Mählandsweg	0000	0000	0004	0004	442	Gröpelingen	28239	106	55	442-01	06	55
46550	Mählandsweg	0001	0073	0042	0056	442	Gröpelingen	28239	106	55	442-01	06	55
46550	Mählandsweg	0111	0111	0036	0036	443	Ohlenhof	28239	051	55	443-02	06	55
46630	Mahlstedtstraße	0001	0047	0002	0024	515	St. Magnus	28759	116	91	515-03	04	55
46650	Mahndorfer Bahnhof	0007	0013	0002	0010	385	Mahndorf	28307	081	61	385-04	07	54
46670	Mahndorfer Deich	0017	0051	0006	0050 A	385	Mahndorf	28307	081	61	385-02	07	54
46690	Mahndorfer Heerstraße	0003	0003	0000	0000	385	Mahndorf	28307	081	61	385-04	07	54
46690	Mahndorfer Heerstraße	0003 A	0003 A	0000	0000	385	Mahndorf	28307	081	61	385-02	07	54
46690	Mahndorfer Heerstraße	0005	0067	0002	0068	385	Mahndorf	28307	081	61	385-04	07	54
46690	Mahndorfer Heerstraße	0069	0117 A	0070	0104	385	Mahndorf	28307	081	61	385-02	07	54
46710	Mahndorfer Landstraße	0000	0000	0026	0040	385	Mahndorf	28307	081	61	385-01	07	54
46720	Maiblumenweg	0025	0027	0000	0000	252	Rablinghausen	28197	000	73	252-02	22	55
46730	Maiglöckchenweg	0001	0049	0002	0052	436	Hohweg	28219	000	52	436-01	21	55
46750	Mainstraße	0001	0041	0004	0034	213	Neustadt	28199	064	74	213-02	11	54
46750	Mainstraße	0045	0061	0000	0000	213	Neustadt	28199	088	74	213-02	11	54
46750	Mainstraße	0063	0073	0034 A	0078	213	Neustadt	28199	088	74	213-01	11	54
46750	Mainstraße	0075	0087	0082	0094	212	Hohentor	28199	088	74	212-02	11	54
46740	Maisweg (Sebaldsbrück)	0001	0017	0002	0014	381	Sebaldsbrück	28309	000	65	381-06	07	54
46745	Maisweg (Woltmershausen)	0001	0017	0002	0018	251	Woltmershausen	28197	000	73	251-03	22	55
46760	Maiweg	ohne amtliche Bebauung				331	Gartenstadt Vahr	28329	000	65	331-05	19	54
46770	Maler-Klecksel-Weg	0001	0007	0002	0006	381	Sebaldsbrück	28329	127	65	381-01	07	54
46790	Malerstraße	0000	0000	0028	0030	382	Hastedt	28207	003	61	382-03	07	54
46790	Malerstraße	0003	0003	0004	0008	382	Hastedt	28207	003	61	382-01	07	54
46790	Malerstraße	0037	0037 C	0036	0036 A	382	Hastedt	28207	003	61	382-04	07	54
46790	Malerstraße	0039	0063	0040	0084	382	Hastedt	28207	003	61	382-03	07	54
46810	Malletweg	0001	0007	0002	0008	111	Altstadt	28195	002	51	111-01	10	54
46830	Malmöstraße	0001	0035	0002	0016	513	Burgdamm	28719	083	91	513-03	04	55
46840	Malthusstraße	0001	0025	0020	0020	385	Mahndorf	28307	081	61	385-01	07	54
46870	Malvenweg (In den Hufen)	0007	0015	0004	0014	424	In den Hufen	28219	000	53	424-01	05	55
46851	Malvenweg (Neuenland)	0117	0127	0118	0132	217	Neuenland	28199	000	74	217-01	11	54
46890	Mandelblütenweg	0001	0039	0002	0040	436	Hohweg	28219	000	52	436-01	21	55
46570	Männertreuweg	0001	0011 A	0002	0010	244	Grolland	28259	000	71	244-01	09	54
46910	Manteuffelstraße	0001	0039	0002	0076	312	Fesenfeld	28203	006	54	312-02	14	54
46920	Marbacher Weg	0001	0041	0002	0016	423	Weidedamm	28215	021	53	423-07	05	55
46930	Marburger Straße	0001	0027	0002	0018	421	Regensburger Straße	28215	012	53	421-01	05	55
46580	Märchenlandweg	ohne amtliche Bebauung				218	Huckelriede	28201	065	74	218-02	11	54
46950	Marcusallee	0001	0001	0000	0000	325	Radio Bremen	28359	060	65	325-01	16	54
46950	Marcusallee	0001 A	0065 A	0002	0060	341	Horn	28359	060	64	341-03	08	54
46955	Marcuskaje	ohne amtliche Bebauung				437	Überseestadt	28217	085	52	437-01	21	55
46960	Marderweg	ohne amtliche Bebauung				375	Blockdiek	28327	000	62	375-04	15	54
46970	Margaretenallee	0001	0037	0002	0032	525	Fähr-Lobbendorf	28755	034	92	525-05	20	55
47090	Margaretenweg (Rablinghausen)	0001	0009	0002	0010	252	Rablinghausen	28197	000	73	252-02	22	55
47110	Margarethenweg (Grolland)	0001	0009	0002	0028	244	Grolland	28259	000	71	244-01	09	54
47070	Margarethenweg (Hohweg)	0001	0017	0002	0016	436	Hohweg	28219	000	52	436-01	21	55
47010	Margarethenweg (In den Hufen)	0001	0027	0002	0028	424	In den Hufen	28219	000	53	424-01	05	55
47030	Margarethenweg (Ohlenhof)	0003	0017	0006	0016	443	Ohlenhof	28239	000	55	443-01	06	55
47130	Margretweg	0000	0000	0002	0014	218	Huckelriede	28201	000	74	218-01	11	54
47132	Maria-Krüger-Straße	0000	0000	0090	0090	445	Oslebshausen	28239	089	55	445-02	06	55
47132	Maria-Krüger-Straße	0001	0083	0000	0000	443	Ohlenhof	28239	089	55	443-01	06	55
47135	Maria-Montessori-Straße	0001	0015	0002	0016	511	Burg-Grambke	28719	045	91	511-01	04	55
47275	Marie-Hackfeld-Straße	ohne amtliche Bebauung				437	Überseestadt	28217	085	52	437-01	21	55
47280	Marie-Juchacz-Straße	0001	0037	0002	0032	232	Arsten	28279	009	72	232-05	13	54
47285	Marie-Mindermann-Straße	0025	0041	0000	0000	234	Kattenesch	28277	007	72	234-03	13	54
47285	Marie-Mindermann-Straße	0043	0139	0000	0000	234	Kattenesch	28277	007	72	234-02	13	54
47170	Marienblumenweg	0001	0035	0002	0036	444	In den Wischen	28237	000	55	444-01	06	55
47190	Marienburger Straße	0005	0015	0006	0018	327	Gete	28211	006	63	327-02	16	54
47200	Mariengrasweg	0001	0011	0002	0012	251	Woltmershausen	28197	000	73	251-03	22	55
47250	Marienweg (Grolland)	0001	0015	0002	0014	244	Grolland	28259	000	71	244-01	09	54
47210	Marienweg (In den Hufen)	0000	0000	0006	0006	424	In den Hufen	28219	000	53	424-01	05	55
47270	Marienwerderstraße	0000	0000	0002	0078	442	Gröpelingen	28237	051	55	442-04	06	55
47270	Marienwerderstraße	0003	0039	0000	0000	442	Gröpelingen	28237	051	55	442-01	06	55
47290	Marie-Specht-Weg	0001	0031	0002	0030	321	Neu-Schwachhausen	28213	000	63	321-01	16	54
47300	Marksweg	ohne amtliche Bebauung				351	Borgfeld	28357	019	64	351-01	03	54
47305	Marktplatz Osterholz	ohne amtliche Bebauung				372	Ellenerbrok-Schevemoor	28325		62	372-02	15	54
47310	Marktstraße	0001	0011	0002	0012	111	Altstadt	28195	023	51	111-02	10	54
47320	Markusweg	ohne amtliche Bebauung				443	Ohlenhof	28239		55	443-01	06	55
47330	Maronenweg	0001	0007	0006	0006	514	Lesum	28717	005	91	514-04	04	55
47340	Marschenweg	0001	0045	0002	0040	233	Kattenturm	28277	000	72	233-08	13	54
47345	Marschgehren	0005	0013	0008	0010	531	Blumenthal	28779	000	93	531-03	02	55
47350	Marschstraße	0000	0000	0002	0002	383	Hemelingen	28309	020	61	383-05	07	54
47350	Marschstraße	0001	0001	0000	0000	383	Hemelingen	28309	020	61	383-03	07	54
47350	Marschstraße	0019	0037 A	0006	0054	383	Hemelingen	28309	020	61	383-04	07	54
47370	Marßel	0000	0000	0002	0030	513	Burgdamm	28719	025	91	513-07	04	55
47370	Marßel	0001	0019 A	0000	0000	513	Burgdamm	28719	025	91	513-04	04	55

Straßen-Schlüssel	Straßen, Wege, Plätze (amtliche Bezeichnung)	Hausnr. ungerade		Hausnr. gerade		OT Nr.	Ortsteilname	Postleit-zahl	Schule	Polizei-revier	Wahl-bezirk	Beirat	Wahl-kreis
		von	bis	von	bis								
47370	Marßel	0021	0089	0032	0090	513	Burgdamm	28719	083	91	513-03	04	55
47390	Marßeler Straße	0000	0000	0002	0018	443	Ohlenhof	28239	051	55	443-05	06	55
47390	Marßeler Straße	0001	0021	0000	0000	443	Ohlenhof	28239	051	55	443-04	06	55
47410	Martensstraße	0001	0047	0000	0000	381	Sebaldsbrück	28309	016	62	381-03	07	54
47430	Marterburg	0001	0057	0002	0060	111	Altstadt	28195	023	51	111-02	10	54
47450	Martfelder Straße	0001	0029	0002	0012	234	Kattenesch	28277	007	72	234-03	13	54
47470	Marthaweg	0001	0015	0002	0014	218	Huckelriede	28201	000	74	218-01	11	54
47480	Martin-Buber-Straße	0003	0005	0002	0008 B	232	Arsten	28279	112	72	232-04	13	54
47480	Martin-Buber-Straße	0007	0035	0012	0070	232	Arsten	28279	112	72	232-06	13	54
47490	Martin-Ecks-Straße	0003	0017	0002	0052	525	Fähr-Lobbendorf	28755	034	92	525-03	20	55
47510	Martinikirchhof	0001	0003	0006	0006	111	Altstadt	28195	023	51	111-02	10	54
47520	Martiniplatz	ohne amtliche Bebauung				111	Altstadt	28195	023	51	111-02	10	54
47530	Martinistraße	0001	0073	0002	0086	111	Altstadt	28195	023	51	111-02	10	54
47540	Martin-Luther-King-Straße	0001	0011	0000	0000	232	Arsten	28279	112	72	232-06	13	54
47550	Martin-Luther-Straße	0000	0000	0002	0016	531	Blumenthal	28779	040	93	531-06	02	55
47550	Martin-Luther-Straße	0001	0005	0000	0000	531	Blumenthal	28779	040	93	531-02	02	55
47552	Martin-Meiners-Straße	0001	0013 A	0002	0012	524	Aumund-Hammersbeck	28755	052	92	524-05	20	55
47560	Martinsheide	0000	0000	0002	0028	524	Aumund-Hammersbeck	28757	013	92	524-04	20	55
47560	Martinsheide	0001	0019	0000	0000	524	Aumund-Hammersbeck	28757	013	92	524-03	20	55
47557	Martinsweg	ohne amtliche Bebauung				331	Gartenstadt Vahr	28329	000	65	331-01	19	54
47561	Marwedeweg	0007	0049	0000	0000	36	Oberneuland	28355	087	64	360-02	12	54
47562	Mary-Astell-Straße	0001	0029	0002	0010	342	Lehe	28359	060	64	342-01	08	54
47564	Mary-Somerville-Straße	0001	0009	0002	0014	342	Lehe	28359	060	64	342-01	08	54
47565	Maschendorfsweg	0001	0015	0004	0016	218	Huckelriede	28201	000	74	218-02	11	54
47570	Maschkuhlen	0001	0029	0008	0022	515	St. Magnus	28759	116	91	515-02	04	55
47590	Maßolleweg	0001	0021	0002	0026	36	Oberneuland	28355	087	64	360-01	12	54
47610	Masurenstraße	0000	0000	0012	0022	532	Rönnebeck	28777	053	93	532-03	02	55
47610	Masurenstraße	0001	0009	0002	0008	532	Rönnebeck	28777	053	93	532-02	02	55
47610	Masurenstraße	0015	0021	0000	0000	532	Rönnebeck	28777	053	93	532-01	02	55
47630	Mathildenstraße	0001	0101	0002	0100	312	Fesenfeld	28203	076	54	312-01	14	54
47620	Mathilde-Plate-Straße	0001	0049	0002	0094	232	Arsten	28279	009	72	232-05	13	54
47660	Matrosenweg	0001	0017	0002	0044	252	Rablinghausen	28197	000	73	252-01	22	55
47650	Matterhornstraße	0001	0017	0002	0028	373	Tenever	28325	011	62	373-03	15	54
47665	Matthäusweg	ohne amtliche Bebauung				443	Ohlenhof	28239		55	443-01	06	55
47670	Mauerstraße	0001	0019	0002	0016	431	Utbremen	28217	082	52	431-01	21	55
47672	Maulwurfallee	ohne amtliche Bebauung				243	Kirchhuchting	28259	000	71	243-02	09	54
47674	Maurits-Ostyn-Weg	0000	0000	0002	0066	351	Borgfeld	28357	049	64	351-05	03	54
47690	Max-Eyth-Straße	0001	0015	0002	0010	218	Huckelriede	28201	024	74	218-01	11	54
47700	Max-Jahn-Weg	0000	0000	0002	0010	233	Kattenturm	28277	112	72	233-07	13	54
47700	Max-Jahn-Weg	0001	0013	0000	0000	233	Kattenturm	28277	112	72	233-06	13	54
47780	Maxlweg	0001	0003	0002	0008	332	Neue Vahr Nord	28329	000	65	332-01	19	54
47710	Max-Planck-Straße	0001	0059	0002	0080	343	Lehesterdeich	28357	096	64	343-08	08	54
47730	Max-Reger-Straße	0001	0035	0006	0040	326	Schwachhausen	28209	029	63	326-02	16	54
47750	Max-Säume-Straße	0001	0033	0002	0038	375	Blockdiek	28327	032	62	375-03	15	54
47770	Max-Und-Moritz-Weg	0001	0009	0002	0004	381	Sebaldsbrück	28329	127	65	381-01	07	54
47775	Max-von-Laue-Straße	ohne amtliche Bebauung				342	Lehe	28359		64	342-01	08	54
47790	Mechelner Straße	0001	0005	0000	0000	241	Mittelshuchting	28259	129	71	241-05	09	54
47810	Mecklenburger Straße	0000	0000	0002	0014	311	Steintor	28203	110	54	311-05	14	54
47810	Mecklenburger Straße	0001	0035	0000	0000	311	Steintor	28203	110	54	311-03	14	54
47810	Mecklenburger Straße	0039	0039	0000	0000	311	Steintor	28203	110	54	311-04	14	54
47820	Meentheweg	ohne amtliche Bebauung				271	Strom	28197	117	73	271-01	18	55
47830	Mehlandsdeichweg	0001	0025	0016	0036	351	Borgfeld	28357	019	64	351-01	03	54
47850	Meierhofstraße	0001	0003	0002	0026	515	St. Magnus	28759	116	91	515-02	04	55
47870	Meiermoorweg	0007	0065	0024	0050	351	Borgfeld	28357	019	64	351-04	03	54
47880	Meierskamp	0015	0015	0010	0010	436	Hohweg	28219	000	52	436-01	21	55
47890	Meiersweg	ohne amtliche Bebauung				331	Gartenstadt Vahr	28329	006	65	331-01	19	54
47910	Meinert-Löffler-Straße	0000	0000	0002	0002	524	Aumund-Hammersbeck	28755	052	92	524-05	20	55
47910	Meinert-Löffler-Straße	0009	0043	0004	0054	524	Aumund-Hammersbeck	28755	052	92	524-04	20	55
47910	Meinert-Löffler-Straße	0061	0095	0000	0000	524	Aumund-Hammersbeck	28755	052	92	524-01	20	55
47910	Meinert-Löffler-Straße	0097	0115	0060	0068	524	Aumund-Hammersbeck	28755	052	92	524-05	20	55
47930	Meinertzhagenstraße	0001	0027	0002	0010	321	Neu-Schwachhausen	28213	015	63	321-01	16	54
47950	Meininger Straße	0001	0001 A	0002	0054	313	Peterswerder	28205	115	54	313-03	14	54
47990	Meinkenstraße	0001	0001 A	0002	0086	113	Ostertor	28203	023	51	113-04	10	54
48030	Meisenweg (Hohweg)	0001	0029	0002	0030	436	Hohweg	28219	000	52	436-01	21	55
48010	Meisenweg (In den Hufen)	0000	0000	0002	0002	424	In den Hufen	28219	000	53	424-01	05	55
48050	Meißener Straße	0003	0011	0002	0018	423	Weidedamm	28215	002	53	423-03	05	55
48060	Meister-Lampe-Weg	ohne amtliche Bebauung				343	Lehesterdeich	28357	000	64	343-03	08	54
48065	Meister-Petz-Weg	0001	0009	0002	0010	343	Lehesterdeich	28357	000	64	343-03	08	54
48070	Melanchthonstraße	0071	0143	0112	0152	433	Westend	28217	082	52	433-04	21	55
48090	Melchersstraße	0001	0007	0002	0016	324	Riensberg	28213	015	63	324-04	16	54
48110	Meldenweg	0001	0055	0004	0038	351	Borgfeld	28357	019	64	351-07	03	54
48130	Melkerstätte	0001	0017	0002	0018	252	Rablinghausen	28197	100	73	252-02	22	55
48140	Melkstege	0003	0023	0002	0022	535	Rekum	28777	036	93	535-02	02	55
48170	Mellumweg	0000	0000	0022	0032	251	Woltmershausen	28197	100	73	251-06	22	55
48170	Mellumweg	0005	0049	0010	0014	251	Woltmershausen	28197	100	73	251-08	22	55
48190	Memeler Straße	0003	0003	0000	0000	437	Überseestadt	28217	085	52	437-01	21	55
48210	Memelweg	0019	0047	0018	0048	331	Gartenstadt Vahr	28329	000	65	331-03	19	54
48230	Mendestraße	0001	0027	0002	0028	113	Ostertor	28203	023	51	113-05	10	54
48250	Menkenkamp	0001	0049	0002	0046	445	Oslebshausen	28239	089	57	445-05	06	55
48270	Menkestraße	0001	0021	0002	0030	525	Fähr-Lobbendorf	28755	052	92	525-02	20	55
48290	Meraner Straße	0001	0015	0002	0018	423	Weidedamm	28215	012	53	423-07	05	55
48300	Mercedesstraße	0001	0001	0000	0000	381	Sebaldsbrück	28309	016	62	381-02	07	54
48310	Mergenthaler Straße	0001	0005	0002	0006	343	Lehesterdeich	28357	096	64	343-03	08	54
48315	Merkurstraße	0047	0049	0000	0000	271	Strom	28197	101	73	271-01	18	55

Straßen-Schlüssel	Straßen, Wege, Plätze (amtliche Bezeichnung)	Hausnr. ungerade		Hausnr. gerade		OT Nr.	Ortsteilname	Postleit-zahl	Schule	Polizei-revier	Wahl-bezirk	Beirat	Wahl-kreis
		von	bis	von	bis								
48320	Merseburger Straße	0001	0015	0002	0026	423	Weidedamm	28215	021	53	423-02	05	55
48330	Merziger Straße	0005	0051	0002	0006	381	Sebaldsbrück	28309	118	62	381-03	07	54
48337	Meta-Rödiger-Weg	ohne amtliche Bebauung				36	Oberneuland	28355	000	64	360-04	12	54
48340	Meta-Sattler-Straße	0031	0033	0020	0038	431	Utbremen	28217	082	52	431-01	21	55
48345	Metta-Meinken-Weg	0000	0000	0002	0042	234	Kattenesch	28277	007	72	234-02	13	54
48345	Metta-Meinken-Weg	0001	0017	0000	0000	234	Kattenesch	28277	007	72	234-03	13	54
48350	Metzer Straße	0001	0019	0002	0030	327	Gete	28211	006	63	327-01	16	54
48370	Meyenburger Straße	0003	0063	0010	0050	443	Ohlenhof	28239	089	55	443-05	06	55
48390	Meyerstraße	0000	0000	0002	0136	216	Buntentor	28201	065	74	216-01	11	54
48390	Meyerstraße	0000	0000	0138	0234	215	Gartenstadt Süd	28201	065	74	215-01	11	54
48390	Meyerstraße	0000	0000	0236	0238	215	Gartenstadt Süd	28201	065	74	215-03	11	54
48390	Meyerstraße	0001	0179	0000	0000	214	Südervorstadt	28201	065	74	214-01	11	54
48390	Meyerstraße	0181	0215	0000	0000	214	Südervorstadt	28201	065	74	214-02	11	54
48410	Meyersweg	0001	0037	0002	0034	436	Hohweg	28219	000	52	436-01	21	55
48430	Middelburger Straße	0001	0015	0002	0012	242	Sodenmatt	28259	129	71	242-02	09	54
48440	Middenmang	0001	0011	0002	0012	524	Aumund-Hammersbeck	28755	018	92	524-03	20	55
48450	Milanweg	0003	0063	0002	0062	436	Hohweg	28219	000	52	436-01	21	55
48460	Milchpad	ohne amtliche Bebauung				113	Ostertor	28203	110	51	113-04	10	54
48470	Milchstraße	0001	0009	0002	0028	524	Aumund-Hammersbeck	28755	052	92	524-01	20	55
48480	Millstätter Straße	0000	0000	0002	0024	342	Lehe	28359	060	64	342-05	08	54
48480	Millstätter Straße	0003	0029	0000	0000	342	Lehe	28359	060	64	342-01	08	54
48490	Mindener Straße	0009	0057	0002	0058	313	Peterswerder	28205	115	54	313-02	14	54
48500	Mindener Weg	ohne amtliche Bebauung				382	Hastedt	28207	006		382-01	07	54
48510	Miningweg	0001	0027	0002	0030	252	Rablinghausen	28197	100	73	252-02	22	55
48520	Minna-Bahnson-Weg	0009	0043	0002	0002	233	Kattenturm	28277	112	72	233-01	13	54
48527	Minna-Wilkens-Weg	0000	0000	0002	0010	383	Hemelingen	28309	043	61	383-02	07	54
48530	Mirabellenweg	0001	0017	0002	0014	251	Woltmershausen	28197	000	73	251-07	22	55
48540	Mitteldorfer Straße	0001	0069	0004	0114	385	Mahndorf	28307	081	61	385-01	07	54
48570	Mittelkampstraße	0001	0009	0000	0000	251	Woltmershausen	28197	101	73	251-05	22	55
48570	Mittelkampstraße	0021	0049	0024	0040	251	Woltmershausen	28197	101	73	251-04	22	55
48590	Mittelkampsweg	0049	0065	0046 A	0068	436	Hohweg	28219	000	52	436-01	21	55
48610	Mittelsbüren	0033 A	0033 C	0000	0000	122	Industriehäfen	28719	025	91	122-01	06	55
48610	Mittelsbüren	0035	0037	0034	0038	512	Werderland	28719	025	91	512-01	04	55
48630	Mittelsbürener Landstraße	0001	0007	0002	0010	511	Burg-Grambke	28719	045	91	511-03	04	55
48650	Mittelshuchtinger Dorfstraße	0000	0000	0002	0028	241	Mittelshuchting	28259	105	71	241-04	09	54
48650	Mittelshuchtinger Dorfstraße	0001	0025	0000	0000	241	Mittelshuchting	28259	105	71	241-05	09	54
48670	Mittelstraße	0001	0019	0002	0018	113	Ostertor	28203	110	51	113-04	10	54
48730	Mittelweg	ohne amtliche Bebauung				411	Blockland	28357	000	53	411-01	01	55
48770	Mittelweg (Huckelriede)	0005	0189	0010	0186	218	Huckelriede	28201	000	74	218-01	11	54
48750	Mittelweg (Peterswerder)	0019	0059	0020	0060	313	Peterswerder	28205	000	54	313-05	14	54
48740	Mittelweg (Rablinghausen)	0001	0005	0004	0006	252	Rablinghausen	28197	000	73	252-02	22	55
48760	Mittelweg (Woltmershausen)	0133	0145	0132	0146	251	Woltmershausen	28197	000	73	251-03	22	55
48810	Mittelwiese	0001	0033	0002	0042	423	Weidedamm	28215	012	53	423-04	05	55
48830	Mittelwischweg	0001	0001	0000	0000	444	In den Wischen	28237	051	55	444-01	06	55
48870	Möckernstraße	0000	0000	0002	0082	216	Buntentor	28201	065	74	216-03	11	54
48870	Möckernstraße	0001	0079	0000	0000	216	Buntentor	28201	065	74	216-04	11	54
48850	Modersohnweg	0000	0000	0002	0024	36	Oberneuland	28355	087	64	360-07	12	54
48850	Modersohnweg	0001	0029	0000	0000	36	Oberneuland	28355	087	64	360-01	12	54
48970	Mohnblumenweg	0001	0007	0002	0006	436	Hohweg	28219	000	52	436-01	21	55
48890	Möhneweg	0001	0025	0002	0026	314	Hulsberg	28205	115	54	314-02	14	54
48900	Möllerstraße	0001	0017	0000	0000	36	Oberneuland	28355	087	64	360-02	12	54
48990	Mommsenstraße	0001	0019	0002	0050	327	Gete	28211	006	63	327-01	16	54
49000	Moniweg	0001	0007	0002	0004	332	Neue Vahr Nord	28329	000	65	332-01	19	54
49010	Monschauer Straße	0001	0005	0002	0008	375	Blockdiek	28327	032	62	375-04	15	54
49030	Montbretienweg	0001	0021	0002	0024	436	Hohweg	28219	000	52	436-01	21	55
49050	Moorheuland	0073	0075	0070	0072	385	Mahndorf	28307	011	61	385-01	07	54
49070	Moorkuhlenweg	0001	0019	0000	0000	351	Borgfeld	28357	019	64	351-07	03	54
49070	Moorkuhlenweg	0023	0065	0004	0066	351	Borgfeld	28357	019	64	351-01	03	54
49090	Moorlandweg	0001	0027	0002	0026	445	Oslebshausen	28239	000	57	445-01	06	55
49110	Moorriemer Straße	0001	0013	0002	0020	244	Grolland	28259	048	71	244-03	09	54
49130	Moorstraße	0001	0035	0002	0022	441	Lindenhof	28237	069	55	441-02	06	55
49150	Moorweg	0001	0013	0002	0014	321	Neu-Schwachhausen	28213	000	63	321-01	16	54
49170	Moosweg	0001	0013	0002	0014	321	Neu-Schwachhausen	28213	000	63	321-01	16	54
49180	Morchelweg	0001	0013	0002	0014	381	Sebaldsbrück	28309	000	65	381-06	07	54
49185	Morgengärten	0051	0067	0002	0088	231	Habenhausen	28279	050	72	231-02	13	54
49190	Morgenlandstraße	0000	0000	0002	0018	441	Lindenhof	28237	069	55	441-01	06	55
49190	Morgenlandstraße	0000	0000	0048	0050	442	Gröpelingen	28237	106	55	442-04	06	55
49190	Morgenlandstraße	0005	0019	0000	0000	441	Lindenhof	28237	069	55	441-02	06	55
49190	Morgenlandstraße	0027	0043	0022	0046	442	Gröpelingen	28237	106	55	442-03	06	55
49190	Morgenlandstraße	0055	0059	0000	0000	442	Gröpelingen	28237	106	55	442-05	06	55
49200	Morgenlandweg	0001	0023	0002	0022	444	In den Wischen	28237	000	55	444-01	06	55
49210	Morsumer Straße	0001	0123	0002	0032	234	Kattenesch	28277	007	72	234-03	13	54
49230	Moselstraße	0001	0047	0002	0050	213	Neustadt	28199	088	74	213-01	11	54
49230	Moselstraße	0075	0103	0054	0104	213	Neustadt	28199	088	74	213-04	11	54
49240	Moses-Freudenberg-Weg	ohne amtliche Bebauung				251	Woltmershausen	28197	100	73	251-06	22	55
48910	Möwenstraße	0009	0009	0004	0004	445	Oslebshausen	28239	010	57	445-06	06	55
48930	Möwenweg (Hohweg)	0001	0023	0002	0022	436	Hohweg	28219	000	52	436-01	21	55
48950	Möwenweg (Rablinghausen)	0000	0000	0002	0008	252	Rablinghausen	28197	000	73	252-01	22	55
49250	Mozartstraße	0001	0011	0002	0012	113	Ostertor	28203	110	51	113-04	10	54
49250	Mozartstraße	0015	0015	0014	0014	113	Ostertor	28203	110	51	113-03	10	54
49250	Mozartstraße	0017	0031	0018	0032	113	Ostertor	28203	110	51	113-04	10	54
49520	Mudder-Cordes-Weg	0001	0031	0002	0030	444	In den Wischen	28237	000	55	444-01	06	55
49270	Müdener Straße	0000	0000	0002	0004	331	Gartenstadt Vahr	28329	062	65	331-03	19	54
49270	Müdener Straße	0001	0031	0006	0028	331	Gartenstadt Vahr	28329	062	65	331-05	19	54

Straßen-Schlüssel	Straßen, Wege, Plätze (amtliche Bezeichnung)	Hausnr. ungerade von	Hausnr. ungerade bis	Hausnr. gerade von	Hausnr. gerade bis	OT Nr.	Ortsteilname	Postleitzahl	Schule	Polizeirevier	Wahlbezirk	Beirat	Wahlkreis
49490	Muhlenburgstraße	0001	0019	0002	0020 A	382	Hastedt	28207	003	61	382-06	07	54
49290	Mühlenfeldstraße	0005	0035	0000	0000	36	Oberneuland	28355	087	64	360-07	12	54
49290	Mühlenfeldstraße	0041	0061 A	0016	0072	36	Oberneuland	28355	087	64	360-08	12	54
49290	Mühlenfeldstraße	0061 B	0091	0000	0000	36	Oberneuland	28355	087	64	360-03	12	54
49310	Mühlenhauser Weg	0001	0065	0002	0060	252	Rablinghausen	28197	100	73	252-02	22	55
49330	Mühlenstraße	0000	0000	0030	0068	531	Blumenthal	28779	040	93	531-02	02	55
49330	Mühlenstraße	0000	0000	0104	0118	531	Blumenthal	28779	040	93	531-02	02	55
49330	Mühlenstraße	0001	0039	0002	0028	531	Blumenthal	28779	040	93	531-03	02	55
49330	Mühlenstraße	0041	0101	0070	0102	531	Blumenthal	28779	040	93	531-06	02	55
49330	Mühlenstraße	0105	0167	0126	0174	531	Blumenthal	28779	040	93	531-01	02	55
49330	Mühlenstraße	0189	0201	0176	0214	533	Lüssum-Bockhorn	28777	077	93	533-05	02	55
49350	Mühlental	0001	0029	0002	0020	515	St. Magnus	28717	116	91	515-01	04	55
49370	Mühlenweg	0001	0011 A	0002	0042	36	Oberneuland	28355	087	64	360-03	12	54
49370	Mühlenweg	0013	0037	0000	0000	36	Oberneuland	28355	087	64	360-08	12	54
49390	Mülheimer Straße	0000	0000	0002	0004	375	Blockdiek	28327	032	62	375-03	15	54
49390	Mülheimer Straße	0001	0005	0000	0000	375	Blockdiek	28327	032	62	375-01	15	54
49430	Mümmelmannsweg	0000	0000	0002	0012	524	Aumund-Hammersbeck	28755	018	92	524-02	20	55
49430	Mümmelmannsweg	0001	0011	0000	0000	524	Aumund-Hammersbeck	28755	018	92	524-03	20	55
49440	Mümmelmannweg	0000	0000	0002	0026	343	Lehesterdeich	28357	000	64	343-03	08	54
49450	Münchener Straße	0000	0000	0016	0044	421	Regensburger Straße	28215	012	53	421-01	05	55
49450	Münchener Straße	0000	0000	0046	0078	421	Regensburger Straße	28215	012	53	421-04	05	55
49450	Münchener Straße	0000	0000	0080	0152	421	Regensburger Straße	28215	012	53	421-03	05	55
49450	Münchener Straße	0001 F	0057	0000	0000	421	Regensburger Straße	28215	002	53	421-04	05	55
49450	Münchener Straße	0059	0129	0000	0000	421	Regensburger Straße	28215	002	53	421-03	05	55
49470	Münsterstraße	0001	0011	0002	0036	234	Kattenesch	28277	007	72	234-01	13	54
49500	Muschelweg	0001	0015	0002	0012	343	Lehesterdeich	28357	000	64	343-03	08	54
49510	Museumstraße	0001	0003	0002	0006	111	Altstadt	28195	023	51	111-02	10	54
49530	Myrtenstraße	0001	0017	0002	0030	313	Peterswerder	28205	076	54	313-01	14	54
49540	Nach den Wischen	ohne amtliche Bebauung				351	Borgfeld	28357	019	64	351-04	03	54
49550	Nachtigallenweg	0003	0011	0002	0010	252	Rablinghausen	28197	000	73	252-01	22	55
49570	Nachtigallweg	0001	0023	0002	0028 A	436	Hohweg	28219	000	52	436-01	21	55
49590	Nachtigalstraße	0013	0063	0008	0060	432	Steffensweg	28217	085	52	432-01	21	55
49595	Nachtpfauenaugeweg	0001	0021	0002	0022	335	Neue Vahr Südost	28327	000	65	335-03	19	54
49600	Nachtweide	0000	0000	0002	0024	445	Oslebshausen	28719	045	57	445-01	06	55
49600	Nachtweide	0001	0023	0000	0000	445	Oslebshausen	28719	089	57	445-01	06	55
49600	Nachtweide	0091	0107	0064	0110	511	Burg-Grambke	28719	045	91	511-02	04	55
49608	Nachtweidenweg	ohne amtliche Bebauung				512	Werderland	28719	000	91	512-01	04	55
49610	Nachtweideweg	0001	0111	0004	0110	445	Oslebshausen	28239	089	57	445-01	06	55
49620	Nagelspforte	ohne amtliche Bebauung				111	Altstadt	28195	023	51	111-02	10	54
49630	Nagelsweg	0001	0051	0002	0046	218	Huckelriede	28201	000	74	218-02	11	54
49650	Nancystraße	0001	0011	0002	0012	327	Gete	28211	006	63	327-03	16	54
49670	Nansenstraße	0001	0035	0010	0010	431	Utbremen	28217	082	52	431-01	21	55
49680	Nantes-Straße	0003	0003	0000	0000	383	Hemelingen	28309	000	61	383-04	07	54
49690	Narzissenweg (In den Hufen)	0001	0059	0002	0058	424	In den Hufen	28219	000	53	424-01	05	55
49700	Narzissenweg (Rablinghausen)	0001	0009	0002	0010	252	Rablinghausen	28197	000	73	252-02	22	55
49710	Natelsdamm	ohne amtliche Bebauung				36	Oberneuland	28355	000	64	360-02	12	54
49730	Naugarder Straße	0001	0019	0002	0012 A	513	Burgdamm	28717	025	91	513-05	04	55
49740	Nauheimer Straße	0000	0000	0012	0024	384	Arbergen	28307	114	61	384-04	07	54
49740	Nauheimer Straße	0033	0057	0000	0000	384	Arbergen	28307	008	61	384-04	07	54
49750	Naumburger Straße	0001	0017	0002	0022	524	Aumund-Hammersbeck	28755	018	92	524-04	20	55
49770	Nawatzkistraße	0000	0000	0002	0032	525	Fähr-Lobbendorf	28755	034	92	525-04	20	55
49770	Nawatzkistraße	0001	0035	0000	0000	525	Fähr-Lobbendorf	28755	034	92	525-03	20	55
49790	Neanderstraße	0001	0045	0002	0048	216	Buntentor	28201	065	74	216-02	11	54
49810	Nebelthaustraße	0001	0015	0002	0016	324	Riensberg	28213	015	63	324-02	16	54
49830	Neckarstraße	0001	0023 A	0002	0112	212	Hohentor	28199	088	74	212-01	11	54
49870	Nedderland	0000	0000	0002	0030	341	Horn	28359	094	64	341-02	08	54
49870	Nedderland	0001	0077	0032	0068	36	Oberneuland	28355	094	64	360-04	12	54
49880	Nedderweg	0001	0009	0002	0010	218	Huckelriede	28201	000	72	218-02	11	54
49890	Neidenburger Straße	0005	0025	0002	0032	382	Hastedt	28207	003	61	382-01	07	54
49900	Nektarweg	0001	0021	0002	0020	242	Sodenmatt	28259	000	71	242-04	09	54
50110	Nelkenweg (Grolland)	0001	0011	0002	0052	244	Grolland	28259	000	71	244-01	09	54
50070	Nelkenweg (Hohweg, ab Fleetstraße)	0001	0019	0002	0052	436	Hohweg	28219	000	52	436-01	21	55
50090	Nelkenweg (Hohweg, ab Osterwiesenw)	0003	0021	0002	0020 A	436	Hohweg	28219	000	52	436-01	21	55
49930	Nelkenweg (In den Hufen)	0001	0063	0002	0064	424	In den Hufen	28219	000	53	424-01	05	55
49950	Nelkenweg (Neuenland)	0133	0151	0128	0150 A	217	Neuenland	28199	000	74	217-01	11	54
49910	Nelkenweg (Neu-Schwachhausen)	0029	0053 A	0030	0056	321	Neu-Schwachhausen	28213	000	63	321-01	16	54
49911	Nelkenweg (Ohlenhof)	0001	0021	0002	0022	443	Ohlenhof	28239	000	55	443-01	06	55
50010	Nelkenweg (Rablinghausen)	0001	0005	0002	0008	252	Rablinghausen	28197	000	73	252-02	22	55
50120	Nelly-Sachs-Straße	0003	0017	0004	0032	423	Weidedamm	28215	021	53	423-08	05	55
50150	Neptunstraße	0001	0013	0002	0022	437	Überseestadt	28217	085	52	437-01	21	55
50160	Neptunweg	0001	0011	0002	0008	252	Rablinghausen	28197	000	73	252-01	22	55
50170	Nernststraße	0000	0000	0030	0062	343	Lehesterdeich	28357	096	64	343-03	08	54
50170	Nernststraße	0001	0163	0002	0016	343	Lehesterdeich	28357	096	64	343-04	08	54
50190	Nettelbeckstraße	0001	0035	0002	0040	216	Buntentor	28201	065	74	216-03	11	54
50193	Nettshören	0001	0027	0002	0036	233	Kattenturm	28277	007	72	233-02	13	54
50195	Netzeweg	0001	0023	0002	0030	331	Gartenstadt Vahr	28329	000	65	331-03	19	54
50210	Neue Heimat	0001	0059	0002	0034	374	Osterholz	28307	090	62	374-03	15	54
50230	Neue Konsulnstraße	0001	0021	0002	0010 D	515	St. Magnus	28759	116	91	515-04	04	55
50490	Neue Straße	0000	0000	0002	0002	521	Vegesack	28757	013	92	521-03	20	55
50490	Neue Straße	0001	0041	0010	0036	521	Vegesack	28757	013	92	521-02	20	55
50250	Neuenburger Straße	0001	0033	0004	0040	434	Walle	28219	085	52	434-04	21	55
50290	Neuenkirchener Weg	0000	0000	0002	0076	533	Lüssum-Bockhorn	28779	097	93	533-05	02	55
50290	Neuenkirchener Weg	0001	0077	0000	0000	533	Lüssum-Bockhorn	28779	077	93	533-05	02	55
50290	Neuenkirchener Weg	0081	0121	0000	0000	533	Lüssum-Bockhorn	28779	077	93	533-06	02	55

Straßen-Schlüssel	Straßen, Wege, Plätze (amtliche Bezeichnung)	Hausnr. ungerade von	Hausnr. ungerade bis	Hausnr. gerade von	Hausnr. gerade bis	OT Nr.	Ortsteilname	Postleitzahl	Schule	Polizeirevier	Wahlbezirk	Beirat	Wahlkreis
50312	Neuenlander Kämpe	ohne amtliche Bebauung				217	Neuenland	28199	065	74	217-01	11	54
50330	Neuenlander Ring	0000	0000	0002	0002	218	Huckelriede	28201	065	74	218-02	11	54
50350	Neuenlander Straße	0000	0000	0002	0008	212	Hohentor	28199	088	74	212-01	11	54
50350	Neuenlander Straße	0000	0000	0010	0014	212	Hohentor	28199	088	74	212-03	11	54
50350	Neuenlander Straße	0000	0000	0016	0036	213	Neustadt	28199	088	74	213-04	11	54
50350	Neuenlander Straße	0000	0000	0038	0038 C	213	Neustadt	28199	064	74	213-05	11	54
50350	Neuenlander Straße	0000	0000	0040	0046	213	Neustadt	28199	064	74	213-03	11	54
50350	Neuenlander Straße	0000	0000	0048	0072	214	Südervorstadt	28201	065	74	214-02	11	54
50350	Neuenlander Straße	0000	0000	0090	0162	215	Gartenstadt Süd	28201	065	74	215-03	11	54
50350	Neuenlander Straße	0000	0000	0444	0444	233	Kattenturm	28201	024	72	233-05	13	54
50350	Neuenlander Straße	0001	0057	0000	0000	217	Neuenland	28199	088	74	217-01	11	54
50350	Neuenlander Straße	0073	0097	0170	0170	217	Neuenland	28199	065	74	217-01	11	54
50350	Neuenlander Straße	0105	0131	0300	0440	218	Huckelriede	28201	065	74	218-02	11	54
50350	Neuenlander Straße	0143	0167	0000	0000	233	Kattenturm	28201	065	72	233-05	13	54
50370	Neuenstraße	0001	0079	0002	0080	111	Altstadt	28195	002	51	111-01	10	54
50390	Neuenweg	0001	0011	0002	0004	382	Hastedt	28207	003	61	382-01	07	54
50410	Neuer Damm	0000	0000	0002	0050	243	Kirchhuchting	28259	129	71	243-05	09	54
50410	Neuer Damm	0000	0000	0064	0064	242	Sodenmatt	28259	129	71	242-02	09	54
50410	Neuer Damm	0001	0017	0000	0000	243	Kirchhuchting	28259	129	71	243-02	09	54
50410	Neuer Damm	0021	0051	0000	0000	243	Kirchhuchting	28259	129	71	243-01	09	54
50410	Neuer Damm	0053	0069	0056	0060	243	Kirchhuchting	28259	129	71	243-04	09	54
50420	Neuer Marienweg	0000	0000	0008	0008	218	Huckelriede	28201	000	74	218-01	11	54
50450	Neuer Schutzdeich	0000	0000	0002	0016	251	Woltmershausen	28197	000	73	251-07	22	55
50470	Neuer Steindamm	0001	0007	0002	0008 A	513	Burgdamm	28719	025	91	513-04	04	55
50510	Neukirchstraße	0001	0089	0002	0088	423	Weidedamm	28215	002	53	423-03	05	55
50550	Neu-Pagentorn	ohne amtliche Bebauung				331	Gartenstadt Vahr	28329	062	65	331-01	19	54
50570	Neurönnebecker Straße	0001	0023	0002	0014	532	Rönnebeck	28777	053	93	532-01	02	55
50570	Neurönnebecker Straße	0025	0035	0000	0000	534	Farge	28777	053	93	534-01	02	55
50590	Neusser Straße	0001	0015	0000	0000	375	Blockdiek	28327	032	62	375-01	15	54
50700	Neustädter Hafentor	0031	0031	0000	0000	124	Neustädter Hafen	28197	101	73	124-01	22	55
50630	Neustadtscontrescarpe	0000	0000	0002	0006	214	Südervorstadt	28201	064	74	214-01	11	54
50630	Neustadtscontrescarpe	0000	0000	0008	0038	214	Südervorstadt	28201	064	74	214-03	11	54
50630	Neustadtscontrescarpe	0000	0000	0042	0090	213	Neustadt	28199	064	74	213-02	11	54
50630	Neustadtscontrescarpe	0000	0000	0092	0138	213	Neustadt	28199	088	74	213-02	11	54
50630	Neustadtscontrescarpe	0000	0000	0140	0162	213	Neustadt	28199	088	74	213-01	11	54
50630	Neustadtscontrescarpe	0000	0000	0166	0194	212	Hohentor	28199	088	74	212-02	11	54
50630	Neustadtscontrescarpe	0049	0051	0000	0000	211	Alte Neustadt	28199	064	74	211-01	11	54
50670	Neustadtstraße	0001	0031	0004	0016	383	Hemelingen	28309	020	61	383-03	07	54
50680	Neustadt-Süd-Promenade	ohne amtliche Bebauung				218	Huckelriede	28201	024	74	218-02	11	54
50690	Neustadtswall	0007	0013	0008	0012 E	211	Alte Neustadt	28199	064	74	211-04	11	54
50690	Neustadtswall	0015	0021 A	0014	0014 C	211	Alte Neustadt	28199	064	74	211-01	11	54
50690	Neustadtswall	0023	0081	0022	0080	211	Alte Neustadt	28199	088	74	211-01	11	54
50690	Neustadtswall	0085	0091	0082	0090	211	Alte Neustadt	28199	064	74	211-03	11	54
50710	Neustettiner Straße	0003	0037	0002	0022	513	Burgdamm	28717	025	91	513-04	04	55
50720	Neuwieder Straße	0001	0023	0048	0052	373	Tenever	28325	011	62	373-01	15	54
50730	Nicolaistraße	0001	0035	0002	0036	112	Bahnhofsvorstadt	28195	002	51	112-01	10	54
50740	Nicolaus-H.-Schilling-Straße	0000	0000	0004	0008	531	Blumenthal	28779	040	93	531-03	02	55
50750	Niederblockland	0000	0000	0032	0034	411	Blockland	28357	025	53	411-01	01	55
50750	Niederblockland	0001	0033	0002	0030	411	Blockland	28357	049	53	411-01	01	55
50790	Niederbürener Landstraße	0001	0011	0002	0012	512	Werderland	28719	025	91	512-01	04	55
50810	Niedersachsendamm	0001	0025	0000	0000	233	Kattenturm	28277	024	74	233-05	13	54
50810	Niedersachsendamm	0031	0081 C	0006	0082	218	Huckelriede	28201	024	74	218-01	11	54
50840	Niedervielander Straße	ohne amtliche Bebauung				124	Neustädter Hafen	28197	101	73	124-01	22	55
50860	Nielsenstraße	0001	0021	0004	0022	36	Oberneuland	28355	094	64	360-04	12	54
50870	Nienburger Straße	0000	0000	0002	0002	313	Peterswerder	28205	115	54	313-05	14	54
50870	Nienburger Straße	0000	0000	0004	0066	313	Peterswerder	28205	115	54	313-02	14	54
50870	Nienburger Straße	0001	0055	0000	0000	313	Peterswerder	28205	115	54	313-03	14	54
50890	Nietzschestraße	0001	0041	0002	0050	214	Südervorstadt	28201	065	74	214-02	11	54
50910	Nimweger Straße	0001	0035	0002	0022	242	Sodenmatt	28259	129	71	242-03	09	54
50930	Nogatweg	0015	0049	0014	0048	331	Gartenstadt Vahr	28329	000	65	331-03	19	54
50950	Nollendorfer Straße	0001	0091	0002	0086	218	Huckelriede	28201	024	74	218-02	11	54
50970	Nolteniusweg	0019	0029	0020	0030 A	423	Weidedamm	28215	012	53	423-01	05	55
50980	Noraweg	0001	0013	0002	0010	218	Huckelriede	28201	000	74	218-01	11	54
50990	Nordenhamer Straße	0003	0059	0004	0050	441	Lindenhof	28237	069	55	441-03	06	55
51010	Norderländer Straße	0000	0000	0060	0088	244	Grolland	28259	048	71	244-02	09	54
51010	Norderländer Straße	0001	0071	0002	0016	244	Grolland	28259	048	71	244-03	09	54
51010	Norderländer Straße	0075	0075	0000	0000	243	Kirchhuchting	28259	048	71	243-01	09	54
51030	Norderneystraße	0003	0009	0002	0016	431	Utbremen	28217	002	52	431-01	21	55
51040	Norderoog	0001	0007	0002	0004	241	Mittelshuchting	28259	105	71	241-03	09	54
51050	Nordhauser Straße	0001	0005	0002	0004	331	Gartenstadt Vahr	28329	062	65	331-01	19	54
51060	Nordseeweg	0001	0009	0002	0010	522	Grohn	28759	014	92	522-02	20	55
51070	Nordstraße	0005	0081	0000	0000	432	Steffensweg	28217	085	52	432-03	21	55
51070	Nordstraße	0303	0349	0000	0000	432	Steffensweg	28217	085	52	432-01	21	55
51070	Nordstraße	0355	0425	0000	0000	434	Walle	28219	085	52	434-04	21	55
51080	Nordwestknoten	ohne amtliche Bebauung				431	Utbremen	28217	082	52	431-01	21	55
51081	Nordwestknoten Breitenweg Abfahrt	ohne amtliche Bebauung						28217					
51082	Nordwestknoten Breitenweg Zufahrt	ohne amtliche Bebauung						28217					
51083	Nordwestknoten Utbremen Abfahrt	ohne amtliche Bebauung						28217					
51084	Nordwestknoten Utbremen Zufahrt	ohne amtliche Bebauung						28217					
51090	Nordwohlder Straße	0001	0005	0002	0004	243	Kirchhuchting	28259	129	71	243-04	09	54
51110	Northeimer Straße	0000	0000	0002	0046	423	Weidedamm	28215	012	53	423-07	05	55
51110	Northeimer Straße	0001	0049	0000	0000	423	Weidedamm	28215	012	53	423-04	05	55
50920	Nößlerstraße	0001	0003	0002	0010	342	Lehe	28359	060	64	342-05	08	54
51130	Nürnberger Straße	0001	0065	0002	0064	421	Regensburger Straße	28215	012	53	421-01	05	55

Straßen-Schlüssel	Straßen, Wege, Plätze (amtliche Bezeichnung)	Hausnr. ungerade von	Hausnr. ungerade bis	Hausnr. gerade von	Hausnr. gerade bis	OT Nr.	Ortsteilname	Postleitzahl	Schule	Polizeirevier	Wahlbezirk	Beirat	Wahlkreis
51140	Nußhorn	0000	0000	0008	0010 B	374	Osterholz	28307	081	62	374-04	15	54
51140	Nußhorn	0007	0007	0000	0000	374	Osterholz	28307	081	62	374-03	15	54
51150	Oberblockland	0003	0013 A	0002	0032	411	Blockland	28357	019	53	411-01	01	55
51170	Oberes Emmatal	0001	0009	0002	0012	514	Lesum	28717	005	91	514-04	04	55
51180	Oberhainer Straße	0001	0011	0000	0000	384	Arbergen	28307	008	61	384-02	07	54
51190	Oberhauser Straße	0001	0003	0002	0002	375	Blockdiek	28327	032	62	375-02	15	54
51210	Oberhofer Straße	0001	0043	0002	0040	313	Peterswerder	28205	115	54	313-03	14	54
51225	Oberländer Hafen	0001	0011	0004	0022	211	Alte Neustadt	28199	064	74	211-03	11	54
51230	Oberledinger Straße	0000	0000	0002	0060	244	Grolland	28259	048	71	244-03	09	54
51230	Oberledinger Straße	0001	0021	0000	0000	244	Grolland	28259	048	71	244-02	09	54
51250	Oberneulander Heerstraße	0000	0000	0002	0184 A	36	Oberneuland	28355	096	64	360-06	12	54
51250	Oberneulander Heerstraße	0003	0099	0000	0000	36	Oberneuland	28355	096	64	360-05	12	54
51270	Oberneulander Landstraße	0000	0000	0008	0038	36	Oberneuland	28355	087	64	360-08	12	54
51270	Oberneulander Landstraße	0000	0000	0130	0164	36	Oberneuland	28355	087	64	360-05	12	54
51270	Oberneulander Landstraße	0011	0033	0002	0006	36	Oberneuland	28355	087	64	360-02	12	54
51270	Oberneulander Landstraße	0035 A	0067	0042	0098 A	36	Oberneuland	28355	087	64	360-07	12	54
51270	Oberneulander Landstraße	0069	0157	0100	0122 A	36	Oberneuland	28355	087	64	360-01	12	54
51270	Oberneulander Landstraße	0161	0175	0000	0000	36	Oberneuland	28355	087	64	360-06	12	54
51270	Oberneulander Landstraße	0181	0217	0170	0218	36	Oberneuland	28355	096	64	360-06	12	54
51270	Oberneulander Landstraße	0219	0219 A	0000	0000	351	Borgfeld	28357	096	64	351-02	03	54
51280	Obernkirchener Straße	0017	0019	0002	0018	327	Gete	28211	006	63	327-03	16	54
51290	Obernstraße	0001	0071	0002	0098	111	Altstadt	28195	023	51	111-02	10	54
51310	Oberreihe	0001	0013	0002	0008	514	Lesum	28717	005	91	514-03	04	55
51315	Oberste Kämpe	0001	0001	0002	0002	343	Lehesterdeich	28357	096	64	343-01	08	54
51320	Oberurseler Straße	0001	0001	0002	0010	385	Mahndorf	28307	081	61	385-03	07	54
51330	Obervielander Straße	0001	0043	0006	0030	243	Kirchhuchting	28259	071	71	243-01	09	54
51330	Obervielander Straße	0043 A	0073	0032	0084	242	Sodenmatt	28259	071	71	242-01	09	54
51350	Oberweserstraße	0001	0021	0002	0022	113	Ostertor	28203	110	51	113-03	10	54
51360	Ochsenkampsweg	0001	0017	0002	0020	321	Neu-Schwachhausen	28213	000	63	321-01	16	54
51390	Ochtumdeich	0001	0011	0006 A	0016	217	Neuenland	28277	048	73	217-01	11	54
51430	Ochtumstraße	0000	0000	0002	0040	251	Woltmershausen	28197	101	73	251-08	22	55
51430	Ochtumstraße	0001	0039	0000	0000	251	Woltmershausen	28197	101	73	251-02	22	55
51450	Ochtumweg (Habenhausen)	0000	0000	0002	0004	231	Habenhausen	28279	000	72	231-01	13	54
51460	Ochtumweg (Rablinghausen)	0001	0009	0002	0008	252	Rablinghausen	28197	000	73	252-01	22	55
51470	Odenwaldstraße	0000	0000	0002	0012	384	Arbergen	28307	114	61	384-01	07	54
51490	Oderstraße	0001	0125	0002	0126	212	Hohentor	28199	088	74	212-03	11	54
51590	Oesselmannstraße	0001	0019	0002	0020	382	Hastedt	28207	003	61	382-01	07	54
51650	Oeversberg	0000	0000	0002	0020	522	Grohn	28759	014	92	522-02	20	55
51650	Oeversberg	0001	0019	0000	0000	522	Grohn	28759	014	92	522-01	20	55
51670	Oewerweg	0001	0071	0016	0030 A	372	Ellenerbrok-Schevemoor	28325	118	62	372-05	15	54
51670	Oewerweg	0081	0143	0030 B	0080	372	Ellenerbrok-Schevemoor	28325	090	62	372-04	15	54
51680	Offenwarder Straße	0001	0019	0000	0000	443	Ohlenhof	28239	089	55	443-05	06	55
51690	Ohmstraße	0000	0000	0002	0008	343	Lehesterdeich	28357	028	64	343-07	08	54
51690	Ohmstraße	0001	0001	0000	0000	343	Lehesterdeich	28357	028	64	343-03	08	54
51690	Ohmstraße	0001 A	0001 B	0000	0000	343	Lehesterdeich	28357	028	64	343-06	08	54
51690	Ohmstraße	0003	0071	0000	0000	343	Lehesterdeich	28357	028	64	343-03	08	54
51710	Ohrdrufer Weg	0001	0003	0002	0004	331	Gartenstadt Vahr	28329	062	65	331-02	19	54
51720	Ohserstraße	0000	0000	0002	0136	231	Habenhausen	28279	050	72	231-02	13	54
51720	Ohserstraße	0001	0131	0000	0000	231	Habenhausen	28279	050	72	231-03	13	54
51730	Okeler Straße	0001	0019 B	0000	0000	231	Habenhausen	28279	050	72	231-03	13	54
51730	Okeler Straße	0021	0039	0002	0020 A	231	Habenhausen	28279	050	72	231-01	13	54
51740	Oken	0001	0003	0002	0002	424	In den Hufen	28219	012	53	424-01	05	55
51770	Olbersstraße	0000	0000	0004	0018	384	Arbergen	28307	008	61	384-03	07	54
51770	Olbersstraße	0001	0013	0000	0000	384	Arbergen	28307	008	61	384-04	07	54
51780	Oldehoffshof	0001	0011	0002	0010	216	Buntentor	28201	065	74	216-03	11	54
51790	Oldenburger Straße	0000	0000	0100	0100	242	Sodenmatt	28259	129	71	242-04	09	54
51790	Oldenburger Straße	0011	0011	0000	0000	244	Grolland	28259	129	71	244-01	09	54
51790	Oldenburger Straße	0099	0099	0000	0000	241	Mittelshuchting	28259	129	71	241-06	09	54
51870	Oldeoog	0001	0005	0002	0014	241	Mittelshuchting	28259	105	71	241-04	09	54
51890	Oldesloer Straße	0001	0011	0002	0016	434	Walle	28219	085	52	434-02	21	55
51910	Olgastraße	0001	0041	0002	0040	312	Fesenfeld	28203	076	54	312-03	14	54
51930	Olgaweg	0001	0007	0002	0028	218	Huckelriede	28201	024	74	218-01	11	54
51935	Ollenhauerstraße	0001	0033	0002	0030	232	Arsten	28279	112	72	232-04	13	54
51530	Ölmühlenstraße	0001	0027	0002	0028	111	Altstadt	28195	002	51	111-01	10	54
51945	Olof-Palme-Straße	0001	0003	0002	0008	513	Burgdamm	28719	083	91	513-03	04	55
51950	Onkel-Bräsig-Weg	0001	0027	0002	0016	252	Rablinghausen	28197	100	73	252-02	22	55
51990	Onkel-Fritz-Weg	0001	0005	0002	0010	381	Sebaldsbrück	28329	127	65	381-01	07	54
52010	Ontarioweg I	0001	0027	0002	0032	444	In den Wischen	28237	000	55	444-01	06	55
52015	Ontarioweg II	0001	0013	0004	0012	444	In den Wischen	28237	000	55	444-01	06	55
52020	Opitzstraße	0001	0027	0002	0026	524	Aumund-Hammersbeck	28755	052	92	524-05	20	55
52025	Oppenheimerstraße	0003	0021	0002	0032	385	Mahndorf	28307	081	61	385-01	07	54
52030	Oranienstraße	0001	0029	0002	0030	313	Peterswerder	28205	076	54	313-01	14	54
52050	Orchideenweg	0001	0019	0002	0020	424	In den Hufen	28219	000	53	424-01	05	55
52060	Ordemannstraße	0001	0049	0002	0030	234	Kattenesch	28277	007	72	234-02	13	54
52070	Orlamünder Weg	0001	0005	0002	0006	331	Gartenstadt Vahr	28329	062	65	331-02	19	54
52090	Orleansstraße	0001	0069	0026	0094	327	Gete	28211	006	63	327-01	16	54
51550	Örreler Weg	ohne amtliche Bebauung				331	Gartenstadt Vahr	28329	062	65	331-05	19	54
52110	Ortelsburger Straße	0003	0005	0004	0012	327	Gete	28211	006	63	327-02	16	54
52130	Ortfeldstraße	0001	0011	0002	0010	324	Riensberg	28213	015	63	324-04	16	54
52170	Ortkampsweg	0000	0000	0002	0056	241	Mittelshuchting	28259	105	71	241-01	09	54
52180	Ortrudweg	0001	0045	0002	0044	424	In den Hufen	28219	000	53	424-01	05	55
52190	Ortstraße	0003	0021	0002	0004 M	441	Lindenhof	28237	069	55	441-04	06	55
52190	Ortstraße	0021 A	0029	0008	0024	441	Lindenhof	28237	069	55	441-01	06	55
52200	Ortwiesenweg	0001	0049	0002	0050	321	Neu-Schwachhausen	28213	000	63	321-01	16	54

Straßen-Schlüssel	Straßen, Wege, Plätze (amtliche Bezeichnung)	Hausnr. ungerade von	Hausnr. ungerade bis	Hausnr. gerade von	Hausnr. gerade bis	OT Nr.	Ortsteilname	Postleitzahl	Schule	Polizeirevier	Wahlbezirk	Beirat	Wahlkreis
52210	Ortwisch	0001	0043 A	0002	0054 B	384	Arbergen	28307	008	61	384-04	07	54
52210	Ortwisch	0045	0051	0000	0000	384	Arbergen	28307	008	61	384-03	07	54
52210	Ortwisch	0055	0069	0056	0110	384	Arbergen	28307	008	61	384-02	07	54
52210	Ortwisch	0073	0073	0112	0120	385	Mahndorf	28307	008	61	385-03	07	54
51570	Örtzestraße	0003	0027	0002	0018	383	Hemelingen	28309	020	61	383-03	07	54
52230	Osenbrückstraße	0003	0015	0016	0018	383	Hemelingen	28309	043	61	383-01	07	54
52240	Oskar-Drees-Straße	0005	0033	0006	0038	231	Habenhausen	28279	050	72	231-05	13	54
52250	Oslebshauser Dorfstraße	0001	0017	0002	0030	445	Oslebshausen	28239	010	57	445-06	06	55
52270	Oslebshauser Heerstraße	0000	0000	0102	0114 A	445	Oslebshausen	28239	089	57	445-05	06	55
52270	Oslebshauser Heerstraße	0000	0000	0116	0126	445	Oslebshausen	28239	089	57	445-02	06	55
52270	Oslebshauser Heerstraße	0001	0115	0006	0096	445	Oslebshausen	28239	089	57	445-02	06	55
52270	Oslebshauser Heerstraße	0121	0159	0128	0138	445	Oslebshausen	28239	089	57	445-06	06	55
52270	Oslebshauser Heerstraße	0161	0187 A	0140	0178 A	445	Oslebshausen	28239	010	57	445-06	06	55
52270	Oslebshauser Heerstraße	0189	0299	0180	0246	445	Oslebshausen	28239	010	57	445-04	06	55
52290	Oslebshauser Landstraße	0000	0000	0002	0016	445	Oslebshausen	28239	089	57	445-02	06	55
52290	Oslebshauser Landstraße	0005	0013	0000	0000	445	Oslebshausen	28239	089	57	445-06	06	55
52290	Oslebshauser Landstraße	0015	0025	0018	0074	445	Oslebshausen	28239	089	57	445-05	06	55
52290	Oslebshauser Landstraße	0027	0077	0000	0000	445	Oslebshausen	28239	089	57	445-06	06	55
52295	Oslebshauser Tor	0005	0007	0000	0000	445	Oslebshausen	28239	000	57	445-01	06	55
52310	Oslebshauser Wurth	0000	0000	0034	0042	445	Oslebshausen	28239	010	57	445-04	06	55
52310	Oslebshauser Wurth	0001	0029	0002	0032	445	Oslebshausen	28239	010	57	445-06	06	55
52330	Osloer Straße	0001	0093	0002	0068	513	Burgdamm	28719	083	91	513-03	04	55
52340	Osmersweg	0000	0000	0002	0008	36	Oberneuland	28355	087	64	360-08	12	54
52350	Osnabrücker Straße	0001	0049	0002	0042	382	Hastedt	28207	003	61	382-04	07	54
52370	Osningstraße	0001	0061	0006	0040	384	Arbergen	28307	114	61	384-01	07	54
52380	Ostabfahrt Stephanibrücke	ohne amtliche Bebauung				111	Altstadt	28195	000	51	111-01	10	54
52390	Ostender Straße	0001	0007	0002	0006	241	Mittelshuchting	28259	129	71	241-06	09	54
52410	Ostendorpstraße	0005	0047	0002	0040	113	Ostertor	28203	023	51	113-01	10	54
52430	Osterblumenweg	0001	0019	0002	0020	436	Hohweg	28219	000	52	436-01	21	55
52450	Osterdeich	0001	0055	0002	0054	113	Ostertor	28203	110	51	113-03	10	54
52450	Osterdeich	0057	0069	0058	0068 A	311	Steintor	28203	110	54	311-03	14	54
52450	Osterdeich	0069 A	0091	0070	0090	313	Peterswerder	28205	076	54	313-01	14	54
52450	Osterdeich	0093	0119	0092	0118	313	Peterswerder	28205	076	54	313-05	14	54
52450	Osterdeich	0121	0127	0120	0128	313	Peterswerder	28205	115	54	313-05	14	54
52450	Osterdeich	0129	0145	0130	0146 A	313	Peterswerder	28205	115	54	313-06	14	54
52450	Osterdeich	0147	0151	0148	0148 A	313	Peterswerder	28205	115	54	313-04	14	54
52470	Osterfeuerberger Ring	0000	0000	0004	0052	435	Osterfeuerberg	28219	099	52	435-01	21	55
52470	Osterfeuerberger Ring	0001	0047	0000	0000	435	Osterfeuerberg	28219	099	52	435-03	21	55
52470	Osterfeuerberger Ring	0051	0065	0000	0000	435	Osterfeuerberg	28219	099	52	435-02	21	55
52490	Osterfeuerbergstraße	0001	0013	0002	0016	433	Westend	28217	099	52	433-02	21	55
52490	Osterfeuerbergstraße	0021	0113	0022	0112	435	Osterfeuerberg	28219	099	52	435-03	21	55
52490	Osterfeuerbergstraße	0113 A	0133	0114	0134	433	Westend	28217	099	52	433-02	21	55
52510	Osterholzer Dorfstraße	0001	0051	0008	0022	374	Osterholz	28307	118	62	374-01	15	54
52510	Osterholzer Dorfstraße	0053	0077 C	0022 A	0064	374	Osterholz	28307	090	62	374-01	15	54
52510	Osterholzer Dorfstraße	0083	0095	0076	0100	374	Osterholz	28307	090	62	374-04	15	54
52515	Osterholzer Dorfweg	0001	0017	0002	0064	374	Osterholz	28307	090	62	374-04	15	54
52530	Osterholzer Heerstraße	0000	0000	0032	0084 E	371	Ellener Feld	28327	118	62	371-01	15	54
52530	Osterholzer Heerstraße	0000	0000	0086	0134	372	Ellenerbrok-Schevemoor	28325	118	62	372-05	15	54
52530	Osterholzer Heerstraße	0000	0000	0136	0176	372	Ellenerbrok-Schevemoor	28325	090	62	372-04	15	54
52530	Osterholzer Heerstraße	0000	0000	0180	0184	373	Tenever	28325	090	62	373-03	15	54
52530	Osterholzer Heerstraße	0000	0000	0186	0236	373	Tenever	28325	090	62	373-02	15	54
52530	Osterholzer Heerstraße	0029	0131 B	0000	0000	374	Osterholz	28307	118	62	374-01	15	54
52530	Osterholzer Heerstraße	0133	0183	0000	0000	374	Osterholz	28307	090	62	374-04	15	54
52530	Osterholzer Heerstraße	0187	0229	0000	0000	374	Osterholz	28307	090	62	374-02	15	54
52550	Osterholzer Landstraße	0000	0000	0002	0016 B	371	Ellener Feld	28327	118	62	371-01	15	54
52550	Osterholzer Landstraße	0000	0000	0018	0058	371	Ellener Feld	28327	118	62	371-02	15	54
52550	Osterholzer Landstraße	0000	0000	0060	0078 A	371	Ellener Feld	28327	118	62	371-01	15	54
52550	Osterholzer Landstraße	0000	0000	0080 B	0110	372	Ellenerbrok-Schevemoor	28325	032	62	372-07	15	54
52550	Osterholzer Landstraße	0000	0000	0112	0122	375	Blockdiek	28327	032	62	375-02	15	54
52550	Osterholzer Landstraße	0003	0057	0000	0000	372	Ellenerbrok-Schevemoor	28325	118	62	372-05	15	54
52550	Osterholzer Landstraße	0061	0067 B	0000	0000	372	Ellenerbrok-Schevemoor	28325	118	62	372-06	15	54
52550	Osterholzer Landstraße	0069 A	0109	0000	0000	372	Ellenerbrok-Schevemoor	28325	035	62	372-07	15	54
52570	Osterholzer Möhlendamm	0000	0000	0012	0048	373	Tenever	28325	090	62	373-03	15	54
52570	Osterholzer Möhlendamm	0001	0065	0000	0000	372	Ellenerbrok-Schevemoor	28325	090	62	372-04	15	54
52590	Osterhop	0003	0091	0002	0090	383	Hemelingen	28309	114	61	383-02	07	54
52610	Osterlingerstraße	0017	0053	0002	0150	432	Steffensweg	28217	085	52	432-03	21	55
52630	Osternadel	0001	0041	0002	0036	383	Hemelingen	28309	020	61	383-03	07	54
52630	Osternadel	0043	0071	0038	0072	383	Hemelingen	28309	020	61	383-02	07	54
52650	Osternburger Straße	0003	0041	0004	0042	441	Lindenhof	28237	069	55	441-03	06	55
52670	Osterstader Straße	0001	0007	0000	0000	244	Grolland	28259	048	71	244-03	09	54
52690	Osterstraße	0001 A	0017	0002	0018	211	Alte Neustadt	28199	064	74	211-03	11	54
52690	Osterstraße	0019	0019	0020	0020	211	Alte Neustadt	28199	064	74	211-04	11	54
52690	Osterstraße	0025	0031	0026	0030	211	Alte Neustadt	28199	064	74	211-02	11	54
52690	Osterstraße	0033	0049	0032	0050	211	Alte Neustadt	28199	064	74	211-04	11	54
52690	Osterstraße	0071	0079	0072	0078	211	Alte Neustadt	28199	064	74	211-03	11	54
52710	Ostertorsteinweg	0001	0025	0002	0026	113	Ostertor	28203	023	51	113-02	10	54
52710	Ostertorsteinweg	0027	0049	0028	0050	113	Ostertor	28203	023	51	113-04	10	54
52710	Ostertorsteinweg	0053	0067	0054	0066	113	Ostertor	28203	110	51	113-04	10	54
52710	Ostertorsteinweg	0069	0107	0068	0106	113	Ostertor	28203	110	51	113-02	10	54
52730	Ostertorstraße	0001	0039	0002	0038	111	Altstadt	28195	023	51	111-02	10	54
52750	Ostertorswallstraße	0021	0103	0020	0104	111	Altstadt	28195	023	51	111-02	10	54
52760	Ostertorsweg	ohne amtliche Bebauung				312	Fesenfeld	28203	076	54	312-04	14	54
52770	Osterwiesenweg	0001	0031	0002	0032	436	Hohweg	28219	099	52	436-01	21	55
52780	Osteweg	0001	0017	0002	0016	252	Rablinghausen	28197	000	73	252-01	22	55

Straßen-Schlüssel	Straßen, Wege, Plätze (amtliche Bezeichnung)	Hausnr. ungerade		Hausnr. gerade		OT Nr.	Ortsteilname	Postleit-zahl	Schule	Polizei-revier	Wahl-bezirk	Beirat	Wahl-kreis
		von	bis	von	bis								
52790	Ostfriesische Straße	0001	0021 A	0002	0036	244	Grolland	28259	048	71	244-02	09	54
52810	Ostlandstraße	0001	0053	0002	0038	533	Lüssum-Bockhorn	28779	097	93	533-02	02	55
52820	Ostpreußische Straße	0000	0000	0002	0052	331	Gartenstadt Vahr	28211	006	63	331-01	19	54
52820	Ostpreußische Straße	0003	0041	0000	0000	327	Gete	28211	006	63	327-02	16	54
52825	Ostseeweg	0001	0007	0002	0010	522	Grohn	28759	014	92	522-02	20	55
52850	Ostwaldstraße	0001	0013	0002	0026	343	Lehesterdeich	28357	028	64	343-07	08	54
52863	Otavistraße	0005	0011	0004	0004	122	Industriehäfen	28237	089	57	122-01	06	55
52865	Ottenhof	0021	0065	0002	0076	36	Oberneuland	28355	087	64	360-05	12	54
52870	Ottersberger Straße	0001	0033	0004	0044	442	Gröpelingen	28237	106	55	442-02	06	55
52890	Ottilie-Hoffmann-Straße	0000	0000	0002	0052	321	Neu-Schwachhausen	28213	015	63	321-04	16	54
52890	Ottilie-Hoffmann-Straße	0001	0091	0000	0000	321	Neu-Schwachhausen	28213	015	63	321-02	16	54
52930	Ottilienweg (Habenhausen)	0003	0011	0002	0018	231	Habenhausen	28279	000	72	231-01	13	54
52910	Ottilienweg (In den Hufen)	0001	0019	0002	0014	424	In den Hufen	28219	000	53	424-01	05	55
52950	Ottjen-Alldag-Straße	0001	0037	0004	0034	233	Kattenturm	28277	024	72	233-05	13	54
52960	Ottjen-Alldag-Weg	0001	0027	0002	0024	444	In den Wischen	28237	000	55	444-01	06	55
52970	Otto-Braun-Straße	0001	0009	0000	0000	332	Neue Vahr Nord	28329	094	65	332-04	19	54
52970	Otto-Braun-Straße	0011	0017	0002	0002	332	Neue Vahr Nord	28329	094	65	332-03	19	54
52980	Otto-Brenner-Allee	0000	0000	0042	0046	373	Tenever	28325	091	62	373-05	15	54
52980	Otto-Brenner-Allee	0000	0000	0048	0048	373	Tenever	28325	011	62	373-05	15	54
52980	Otto-Brenner-Allee	0001	0027	0018	0032	373	Tenever	28325	091	62	373-02	15	54
52985	Otto-Carlsson-Weg	0001	0021	0004	0020	351	Borgfeld	28357	049	64	351-05	03	54
52990	Otto-Finsch-Straße	0017	0125	0002	0090	431	Utbremen	28217	082	52	431-01	21	55
53010	Otto-Freise-Straße	0001	0039	0002	0018	522	Grohn	28759	014	92	522-03	20	55
53030	Otto-Friese-Straße	0001	0015	0002	0014	525	Fähr-Lobbendorf	28755	034	92	525-04	20	55
53050	Otto-Gildemeister-Straße	0001	0043 A	0002	0042	322	Bürgerpark	28209	029	63	322-01	16	54
53055	Otto-Hahn-Allee	ohne amtliche Bebauung				342	Lehe	28359	060	64	342-01	08	54
53060	Otto-Lilienthal-Straße	0001	0029	0002	0022	217	Neuenland	28199	065	74	217-01	11	54
53070	Ottostraße	0001	0023	0002	0022	214	Südervorstadt	28201	065	74	214-03	11	54
53070	Ottostraße	0107	0129	0106	0130	214	Südervorstadt	28201	065	74	214-01	11	54
53080	Otto-Suhling-Weg	ohne amtliche Bebauung				341	Horn	28359	060	64	341-01	08	54
53090	Otto-Suhr-Straße	ohne amtliche Bebauung				335	Neue Vahr Südost	28327	000	65	335-01	19	54
53100	Ottoweg	0001	0005	0002	0004	218	Huckelriede	28201	000	74	218-01	11	54
53105	Otto-Wels-Straße	0000	0000	0004	0082	232	Arsten	28279	009	72	232-01	13	54
53105	Otto-Wels-Straße	0005	0099	0000	0000	232	Arsten	28279	009	72	232-03	13	54
53110	Ottweilerstraße	0000	0000	0002	0048	381	Sebaldsbrück	28309	118	62	381-03	07	54
53110	Ottweilerstraße	0001	0021	0000	0000	381	Sebaldsbrück	28309	118	62	381-02	07	54
51630	Ötzener Weg	0001	0009	0002	0010	234	Kattenesch	28277	007	72	234-03	13	54
53120	Oumunde	0003	0003	0004	0004	521	Vegesack	28757	013	92	521-02	20	55
53130	Overbecks Garten	0001	0007	0002	0008	523	Schönebeck	28757	013	92	523-04	20	55
53150	Overbeckstraße	0003	0021	0002	0024	523	Schönebeck	28757	013	92	523-04	20	55
53170	Oyter Straße	0001	0049	0002	0044	372	Ellenerbrok-Schevemoor	28325	118	62	372-05	15	54
53180	Oyterdamm	0000	0000	0074	0074 A	374	Osterholz	28307	011	62	374-03	15	54
53190	Paderborner Straße	0001	0015	0002	0070	234	Kattenesch	28277	007	72	234-01	13	54
53230	Pagentorner Heimweg	0001	0093	0002	0066	314	Hulsberg	28205	000	54	314-01	14	54
53250	Pagentorner Straße	0001	0061	0004	0060	312	Fesenfeld	28203	076	54	312-03	14	54
53270	Pajekenweg	0003	0007	0002	0006	36	Oberneuland	28355	087	64	360-07	12	54
53310	Panzenlaake	0001	0015	0000	0000	232	Arsten	28279	009	72	232-02	13	54
53310	Panzenlaake	0017	0105	0008	0142	232	Arsten	28279	009	72	232-05	13	54
53210	Päonienweg	0001	0009	0002	0010	424	In den Hufen	28219	000	53	424-01	05	55
53330	Papagoyenboom	0005	0009	0002	0008	211	Alte Neustadt	28199	064	74	211-02	11	54
53350	Papendieckstraße	0003	0011	0002	0010	325	Radio Bremen	28329	039	65	325-01	16	54
53370	Papengeerenweg	0001	0039 B	0002	0036	436	Hohweg	28219	000	52	436-01	21	55
53380	Papenkampsweg	0001	0013	0002	0012	321	Neu-Schwachhausen	28213	000	63	321-01	16	54
53390	Papenstraße	0001	0005	0002	0020	111	Altstadt	28195	023	51	111-02	10	54
53410	Pappelstraße	0000	0000	0042	0068	213	Neustadt	28199	088	74	213-01	11	54
53410	Pappelstraße	0000	0000	0082	0102	213	Neustadt	28199	064	74	213-02	11	54
53410	Pappelstraße	0011	0021	0012	0020	212	Hohentor	28199	088	74	212-01	11	54
53410	Pappelstraße	0023	0029	0022	0030	212	Hohentor	28199	088	74	212-02	11	54
53410	Pappelstraße	0031	0049	0032	0040	212	Hohentor	28199	088	74	212-03	11	54
53410	Pappelstraße	0053	0077	0000	0000	213	Neustadt	28199	088	74	213-04	11	54
53410	Pappelstraße	0079	0083	0070	0076	213	Neustadt	28199	088	74	213-05	11	54
53410	Pappelstraße	0085	0085	0080	0080 A	213	Neustadt	28199	064	74	213-05	11	54
53410	Pappelstraße	0087	0131	0000	0000	213	Neustadt	28199	064	74	213-03	11	54
53470	Pappelweg	0001	0047	0002	0046	436	Hohweg	28219	106	52	436-01	21	55
53450	Pappelweg (In den Hufen)	0033	0045	0034	0044	424	In den Hufen	28219	000	53	424-01	05	55
53500	Pappelweg (Neu-Schwachhausen)	ohne amtliche Bebauung				321	Neu-Schwachhausen	28213	000	63	321-01	16	54
53490	Pappelweg (Oslebshausen)	0001	0051	0002	0056	445	Oslebshausen	28239	000	57	445-01	06	55
53530	Paradiesweg	0001	0033	0018	0038	321	Neu-Schwachhausen	28213	000	63	321-01	16	54
53510	Paradiesweg I	0001	0007	0002	0008	444	In den Wischen	28237	000	55	444-01	06	55
53520	Paradiesweg II	0001	0011	0010	0012	444	In den Wischen	28237	000	55	444-01	06	55
53550	Parallelweg	0001	0031	0002	0050	435	Osterfeuerberg	28219	099	52	435-02	21	55
53570	Parchimer Straße	0025	0045	0022	0032	443	Ohlenhof	28239	051	55	443-03	06	55
53590	Parkallee	0001	0001	0000	0000	113	Ostertor	28209	029	51	113-01	10	54
53590	Parkallee	0003	0055	0002	0042	323	Barkhof	28209	029	63	323-01	16	54
53590	Parkallee	0057	0075	0044	0048	323	Barkhof	28209	029	63	323-02	16	54
53590	Parkallee	0079	0115	0090	0090	322	Bürgerpark	28209	029	63	322-03	16	54
53590	Parkallee	0117	0125	0000	0000	322	Bürgerpark	28209	029	63	322-02	16	54
53590	Parkallee	0133	0161	0000	0000	322	Bürgerpark	28209	029	63	322-01	16	54
53590	Parkallee	0167	0219	0000	0000	321	Neu-Schwachhausen	28213	015	63	321-04	16	54
53590	Parkallee	0221	0301	0160	0280	321	Neu-Schwachhausen	28213	015	63	321-01	16	54
53610	Parkstraße	0003	0101	0002	0050	323	Barkhof	28209	029	63	323-02	16	54
53610	Parkstraße	0105	0125	0058	0120	323	Barkhof	28209	029	63	323-01	16	54
53630	Parsevalstraße	0000	0000	0002	0002	381	Sebaldsbrück	28309	016	65	381-05	07	54
53630	Parsevalstraße	0001	0005	0000	0000	381	Sebaldsbrück	28309	016	65	381-06	07	54

Straßen-Schlüssel	Straßen, Wege, Plätze (amtliche Bezeichnung)	Hausnr. ungerade von	Hausnr. ungerade bis	Hausnr. gerade von	Hausnr. gerade bis	OT Nr.	Ortsteilname	Postleitzahl	Schule	Polizeirevier	Wahlbezirk	Beirat	Wahlkreis
53650	Paschenburgstraße	0000	0000	0002	0086	327	Gete	28211	006	63	327-03	16	54
53650	Paschenburgstraße	0003	0069	0000	0000	327	Gete	28211	006	63	327-02	16	54
53670	Passauer Straße	0001	0075	0042	0042	424	In den Hufen	28219	012	53	424-01	05	55
53690	Passenstraße	0007	0019	0002	0022	383	Hemelingen	28309	043	61	383-01	07	54
53700	Pastor-Diehl-Straße	ohne amtliche Bebauung				514	Lesum	28717	005	91	514-05	04	55
53710	Pastorenweg	0061	0119	0034	0078 B	441	Lindenhof	28237	069	55	441-03	06	55
53710	Pastorenweg	0121	0185 A	0082	0154	441	Lindenhof	28237	069	55	441-02	06	55
53710	Pastorenweg	0187	0215	0178	0212	441	Lindenhof	28237	069	55	441-04	06	55
53750	Paulaweg	0001	0013	0002	0012	231	Habenhausen	28279	000	72	231-01	13	54
53770	Paul-Feller-Straße	0001	0025	0010	0032	217	Neuenland	28199	065	74	217-01	11	54
53780	Paul-Freye-Straße	0001	0025	0002	0040	371	Ellener Feld	28327	118	62	371-02	15	54
53785	Paul-Goosmann-Straße	0001	0047	0000	0000	342	Lehe	28359	060	64	342-03	08	54
53790	Paulinenweg	0001	0027	0002	0028	424	In den Hufen	28219	000	53	424-01	05	55
53810	Pauliner Marsch	0001	0001	0000	0000	313	Peterswerder	28205	000	54	313-05	14	54
53820	Pauliweg	0055	0097	0052	0060	442	Gröpelingen	28237	000	55	442-01	06	55
53830	Paul-Reusche-Weg	0001	0029	0002	0032	36	Oberneuland	28355	087	64	360-08	12	54
53850	Paul-Singer-Straße	0001	0011 D	0000	0000	332	Neue Vahr Nord	28329	094	65	332-02	19	54
53850	Paul-Singer-Straße	0013	0075	0002	0160	332	Neue Vahr Nord	28329	094	65	332-01	19	54
53860	Peenemünder Straße	0003	0091	0004	0090	514	Lesum	28717	005	91	514-05	04	55
53862	Peerweg	0001	0057	0002	0064	351	Borgfeld	28357	049	64	351-05	03	54
53865	Pellensstraße	0001	0009	0002	0010	513	Burgdamm	28719	083	91	513-03	04	55
53890	Pellwormer Straße	0001	0055	0002	0056	241	Mittelshuchting	28259	105	71	241-03	09	54
53870	Pelzerstraße	0001	0005	0002	0040	111	Altstadt	28195	023	51	111-02	10	54
53900	Pennigbütteler Straße	0003	0015	0000	0000	445	Oslebshausen	28239	010	57	445-06	06	55
53900	Pennigbütteler Straße	0017	0059	0006	0036	445	Oslebshausen	28239	010	57	445-04	06	55
53910	Perkampsweg	0001	0003	0002	0004	321	Neu-Schwachhausen	28213	000	63	321-02	16	54
53930	Pestalozzistraße	0001	0009	0000	0000	443	Ohlenhof	28239	051	55	443-01	06	55
53950	Pestruper Weg	0003	0031	0010	0046	251	Woltmershausen	28197	101	73	251-07	22	55
53970	Peter-Henlein-Straße	0000	0000	0002	0024	343	Lehesterdeich	28357	028	64	343-06	08	54
53970	Peter-Henlein-Straße	0001	0041	0026	0124	343	Lehesterdeich	28357	028	64	343-02	08	54
53990	Petersenweg	0001	0023	0002	0010	514	Lesum	28717	116	91	514-05	04	55
54010	Petershagener Straße	0000	0000	0002	0006	382	Hastedt	28207	006	61	382-01	07	54
53980	Peter-Weiss-Straße	0001	0051	0002	0080	215	Gartenstadt Süd	28201	065	74	215-01	11	54
53975	Peter-Zadek-Platz	ohne amtliche Bebauung				216	Buntentor	28201	065	74	216-01	11	54
54032	Petunienweg	0000	0000	0002	0002	251	Woltmershausen	28197	000	73	251-07	22	55
54030	Petunienweg (In den Hufen)	0000	0000	0002	0006	424	In den Hufen	28219	000	53	424-01	05	55
54040	Petzoldweg	0000	0000	0002	0012	231	Habenhausen	28279	050	72	231-02	13	54
54050	Pezelstraße	0001	0035	0002	0026	525	Fähr-Lobbendorf	28755	052	92	525-02	20	55
54070	Pfalzburger Straße	0013	0251	0008	0250	382	Hastedt	28207	003	61	382-03	07	54
54060	Pfälzer Weg	0003	0005	0000	0000	373	Tenever	28325	011	62	373-02	15	54
54090	Pfandstätte	0001	0029	0002	0064	372	Ellenerbrok-Schevemoor	28325	035	62	372-06	15	54
54130	Pfarrfeldsweg	0001	0043	0002	0040 A	231	Habenhausen	28279	050	72	231-01	13	54
54130	Pfarrfeldsweg	0045	0065 A	0042	0052	231	Habenhausen	28279	050	72	231-03	13	54
54140	Pfeffergasse	0001	0001	0002	0006	523	Schönebeck	28757	000	92	523-04	20	55
54150	Pfeilstraße	0001	0007	0000	0000	432	Steffensweg	28217	085	52	432-01	21	55
54160	Pferdeweide	0001	0001	0000	0000	445	Oslebshausen	28239	089	57	445-01	06	55
54180	Pfifferlingsweg	0001	0027	0002	0024	381	Sebaldsbrück	28309	000	65	381-06	07	54
54190	Pfingstrosenweg	0001	0009	0002	0006	436	Hohweg	28219	000	52	436-01	21	55
54210	Pfirsichblütenweg	0001	0051	0002	0052	436	Hohweg	28219	000	52	436-01	21	55
54230	Pfirsichweg	0001	0011	0002	0016	251	Woltmershausen	28197	000	73	251-07	22	55
54260	Pflaumenweg (Rekum)	0001	0029	0002	0030	535	Rekum	28777	000	93	535-01	02	55
54250	Pflaumenweg (Woltmershausen)	0001	0017	0002	0020	251	Woltmershausen	28197	000	73	251-07	22	55
54270	Pflügerweg	0001	0015	0002	0016	324	Riensberg	28213	015	63	324-03	16	54
54290	Pflugstraße	0000	0000	0004	0012	383	Hemelingen	28309	020	61	383-02	07	54
54292	Philipp-Jahn-Straße	0001	0021	0008	0034	232	Arsten	28279	009	72	232-03	13	54
54310	Philipp-Reis-Straße	0001	0023	0000	0000	343	Lehesterdeich	28357	096	64	343-03	08	54
54310	Philipp-Reis-Straße	0025	0025	0000	0000	343	Lehesterdeich	28357	096	64	343-08	08	54
54310	Philipp-Reis-Straße	0027	0027	0000	0000	343	Lehesterdeich	28357	096	64	343-03	08	54
54310	Philipp-Reis-Straße	0029	0037	0002	0026	343	Lehesterdeich	28357	096	64	343-08	08	54
54330	Philipp-Scheidemann-Straße	0001	0043	0000	0000	332	Neue Vahr Nord	28329	094	65	332-04	19	54
54350	Philippstraße	0001	0001	0000	0000	383	Hemelingen	28309	020	61	383-02	07	54
54350	Philippstraße	0003	0027	0006	0012	383	Hemelingen	28309	020	61	383-03	07	54
54370	Philosophenweg	0001	0029	0004	0032	112	Bahnhofsvorstadt	28195	023	51	112-02	10	54
54390	Phloxweg (Hohweg)	0001	0023	0002	0024	436	Hohweg	28219	000	52	436-01	21	55
54410	Phloxweg (In den Hufen)	0003	0017	0004	0016	424	In den Hufen	28219	000	53	424-01	05	55
54420	Pickacker	0001	0039	0002	0028	231	Habenhausen	28279	050	72	231-04	13	54
54430	Piependamm	0000	0000	0014	0016	231	Habenhausen	28279	050	72	231-03	13	54
54430	Piependamm	0000	0000	0018	0040	231	Habenhausen	28279	050	72	231-02	13	54
54430	Piependamm	0005	0009	0002	0012 A	231	Habenhausen	28279	050	72	231-01	13	54
54450	Piepengraben	0007	0019	0008	0024	445	Oslebshausen	28239	089	57	445-01	06	55
54460	Piepenweg	0001	0011	0002	0014	424	In den Hufen	28219	000	53	424-01	05	55
54470	Pieperstraße	0001	0007	0004	0016	111	Altstadt	28195	023	51	111-02	10	54
54490	Piersigweg	0001	0007	0000	0000	211	Alte Neustadt	28199	064	74	211-01	11	54
54510	Pillauer Straße	0001	0037	0008	0018	437	Überseestadt	28217	069	52	437-01	21	55
54530	Pingstbarg	0001	0025	0000	0000	534	Farge	28777	053	93	534-01	02	55
54550	Pinneberger Straße	0001	0019	0002	0020	435	Osterfeuerberg	28219	099	52	435-01	21	55
54560	Pirmasenser Straße	0009	0011	0002	0036	373	Tenever	28325	011	62	373-05	15	54
54570	Pirolweg	0001	0031	0002	0030	436	Hohweg	28219	000	52	436-01	21	55
54590	Plantage	0001	0017	0002	0026	422	Findorff-Bürgerweide	28215	002	53	422-03	05	55
54600	Planten Un Blomen	0001	0055	0002	0024	233	Kattenturm	28277	000	72	233-08	13	54
54600	Planten Un Blomen	0057	0077	0026	0042	234	Kattenesch	28277	000	72	234-01	13	54
54610	Platjenwerber Weg	0023	0061	0024	0062	514	Lesum	28717	005	91	514-06	04	55
54630	Plattenheide	0001	0045	0002	0052	382	Hastedt	28207	003	61	382-02	07	54
54635	Platz der Deutschen Einheit	ohne amtliche Bebauung				112	Bahnhofsvorstadt	28195	023		112-02	10	54

Straßen-Schlüssel	Straßen, Wege, Plätze (amtliche Bezeichnung)	Hausnr. ungerade von	Hausnr. ungerade bis	Hausnr. gerade von	Hausnr. gerade bis	OT Nr.	Ortsteilname	Postleitzahl	Schule	Polizeirevier	Wahlbezirk	Beirat	Wahlkreis
54640	Platz zur Linde	ohne amtliche Bebauung				351	Borgfeld	28357	019	64	351-01	03	54
54650	Plettenberger Weg	0001	0011	0002	0024	314	Hulsberg	28205	115	54	314-02	14	54
54670	Pletzerstraße	0000	0000	0002	0016	381	Sebaldsbrück	28309	016	65	381-05	07	54
54670	Pletzerstraße	0001	0007	0000	0000	381	Sebaldsbrück	28309	016	65	381-06	07	54
54690	Plischweg	0001	0013	0002	0012	381	Sebaldsbrück	28329	127	65	381-01	07	54
54700	Plivierweg	0001	0017	0002	0018	231	Habenhausen	28279	050	72	231-02	13	54
54710	Plöner Straße	0021	0023	0008	0014	434	Walle	28219	085	52	434-02	21	55
54750	Plumweg	0001	0007 A	0002	0004	381	Sebaldsbrück	28329	127	65	381-01	07	54
54730	Plünkenstraße	0001	0021	0012	0024	211	Alte Neustadt	28199	064	74	211-04	11	54
54790	Poelzigstraße	0001	0013	0000	0000	313	Peterswerder	28205	115	54	313-06	14	54
54790	Poelzigstraße	0015	0043	0004	0042	313	Peterswerder	28205	115	54	313-04	14	54
54810	Poelzigweg	ohne amtliche Bebauung				313	Peterswerder	28205	115	54	313-04	14	54
54870	Poggenburg	0001	0053	0002	0046	371	Ellener Feld	28327	118	62	371-02	15	54
54880	Pokhansgang	ohne amtliche Bebauung				251	Woltmershausen	28197	100	73	251-01	22	55
54770	Pölitzer Straße	0001	0031	0002	0024	513	Burgdamm	28717	025	91	513-05	04	55
54885	Pollenweg	0001	0011	0002	0010	242	Sodenmatt	28259	000	71	242-04	09	54
54890	Pollsdamm	0001	0057	0002	0024	372	Ellenerbrok-Schevemoor	28325	035	62	372-02	15	54
54910	Pomponweg	0001	0029	0002	0028	436	Hohweg	28219	000	52	436-01	21	55
54920	Pooskamp	0001	0003	0002	0002	218	Huckelriede	28201	000	74	218-02	11	54
54930	Posener Straße	0001	0033	0002	0044	442	Gröpelingen	28237	106	55	442-04	06	55
54930	Posener Straße	0035	0061	0000	0000	442	Gröpelingen	28237	051	55	442-04	06	55
54830	Pößnecker Straße	0001	0019	0002	0020	331	Gartenstadt Vahr	28329	062	65	331-02	19	54
54970	Posthauser Straße	0000	0000	0002	0020	374	Osterholz	28307	090	62	374-04	15	54
54970	Posthauser Straße	0001	0115	0000	0000	374	Osterholz	28307	090	62	374-03	15	54
54970	Posthauser Straße	0117	0197	0022	0124	374	Osterholz	28307	090	62	374-02	15	54
54990	Poststraße	0001	0015	0002	0016	113	Ostertor	28203	110	51	113-02	10	54
54850	Pötjerweg	0001	0023	0006	0012	534	Farge	28777	036	93	534-02	02	55
54850	Pötjerweg	0023 A	0075	0016	0070	535	Rekum	28777	036	93	535-02	02	55
55010	Potsdamer Straße	0001	0023	0002	0022	325	Radio Bremen	28211	039	63	325-02	16	54
55070	Prager Straße	0003	0055	0002	0052	325	Radio Bremen	28211	039	63	325-04	16	54
55090	Prangenstraße	0000	0000	0002	0036	311	Steintor	28203	110	54	311-04	14	54
55090	Prangenstraße	0003	0085	0038	0092	311	Steintor	28203	110	54	311-03	14	54
55050	Präsident-Kennedy-Platz	0001	0001 A	0000	0000	113	Ostertor	28203	023	51	113-04	10	54
55110	Pregelweg	0053	0083	0052	0084	331	Gartenstadt Vahr	28329	000	65	331-03	19	54
55130	Preiswerckstraße	0001	0029	0002	0030	321	Neu-Schwachhausen	28213	015	63	321-03	16	54
55150	Prießnitzweg	0001	0023	0002	0024	218	Huckelriede	28201	000	74	218-01	11	54
55190	Primelweg (Hohweg)	ohne amtliche Bebauung				436	Hohweg	28219	000	52	436-01	21	55
55170	Primelweg (In den Hufen)	0007	0009	0006	0006	424	In den Hufen	28219	000	53	424-01	05	55
55180	Primelweg (Rablinghausen)	0001	0011	0002	0016	252	Rablinghausen	28197	000	73	252-02	22	55
55210	Prinzenapfelweg	0003	0047	0002	0050	444	In den Wischen	28237	000	55	444-01	06	55
55230	Probststraße	0001	0043	0002	0014	433	Westend	28217	082	52	433-03	21	55
55290	Pulverberg	0001	0005	0004	0022	445	Oslebshausen	28239	010	57	445-04	06	55
55310	Pumpenstraße	0001	0009	0002	0012	515	St. Magnus	28759	116	91	515-02	04	55
55330	Pundtskamp	0001	0029	0010	0022	521	Vegesack	28757	013	92	521-01	20	55
55250	Pürschweg	0005	0049	0002	0094	533	Lüssum-Bockhorn	28779	097	93	533-07	02	55
55332	Pusdorfer Marktplatz	ohne amtliche Bebauung				251	Woltmershausen	28197	000	73	251-04	22	55
55270	Püttlinger Straße	0003	0009	0002	0010	381	Sebaldsbrück	28309	118	62	381-02	07	54
55350	Pyrmonter Straße	0001	0023	0002	0024	382	Hastedt	28207	003	61	382-05	07	54
55360	Quedlinburger Weg	ohne amtliche Bebauung				423	Weidedamm	28215	021	53	423-02	05	55
55370	Queerenstraße	0001	0009	0002	0010	111	Altstadt	28195	023	51	111-02	10	54
55390	Quelkhorner Straße	0001	0081	0002	0086	372	Ellenerbrok-Schevemoor	28325	090	62	372-04	15	54
55410	Quellenweg	0001	0003	0002	0004	523	Schönebeck	28757	111	92	523-01	20	55
55430	Querlandstraße	0000	0000	0024	0060	351	Borgfeld	28357	019	64	351-01	03	54
55430	Querlandstraße	0009	0045	0002	0016	351	Borgfeld	28357	019	64	351-07	03	54
55450	Querlandweg	0000	0000	0002	0020	351	Borgfeld	28357	019	64	351-07	03	54
55450	Querlandweg	0001	0009	0000	0000	351	Borgfeld	28357	019	64	351-01	03	54
55460	Querstraße	ohne amtliche Bebauung				122	Industriehäfen	28237	000	91	122-01	06	55
55455	Querweg	ohne amtliche Bebauung				351	Borgfeld	28357	019	64	351-06	03	54
55470	Quickbornweg	0001	0011	0002	0012	524	Aumund-Hammersbeck	28755	018	92	524-03	20	55
55490	Quintschlag	0001	0073	0000	0000	382	Hastedt	28207	003	61	382-02	07	54
55490	Quintschlag	0077	0095	0002	0042	382	Hastedt	28207	003	61	382-03	07	54
55510	Quittenweg	0001	0017 A	0002	0008 B	251	Woltmershausen	28197	000	73	251-07	22	55
55550	Rablinghauser Deich	0001	0045	0002	0044 A	252	Rablinghausen	28197	100	73	252-01	22	55
55590	Rablinghauser Landstraße	0000	0000	0002	0020	252	Rablinghausen	28197	100	73	252-01	22	55
55590	Rablinghauser Landstraße	0000	0000	0022	0106 A	252	Rablinghausen	28197	100	73	252-02	22	55
55590	Rablinghauser Landstraße	0001	0089 A	0108	0120 B	252	Rablinghausen	28197	100	73	252-01	22	55
55610	Rackelskamp	0001	0031	0002	0042	534	Farge	28777	036	93	534-02	02	55
55630	Rackelsweg	0001	0011	0002	0010	534	Farge	28777	036	93	534-02	02	55
55650	Rahdeland	0001	0011	0002	0020	371	Ellener Feld	28327	118	62	371-02	15	54
55670	Ramdohrstraße	0001	0053	0002	0054	314	Hulsberg	28205	006	54	314-01	14	54
55710	Randweg	0001	0051	0002	0050	445	Oslebshausen	28239	089	57	445-01	06	55
55730	Randweg (Woltmershausen)	0153	0157	0154	0156	251	Woltmershausen	28197	000	73	251-03	22	55
55760	Rapunzelweg	ohne amtliche Bebauung				218	Huckelriede	28201	000	72	218-02	11	54
55770	Raschenkampsweg	0001	0001	0002	0002	515	St. Magnus	28759	116	91	515-01	04	55
55790	Rasingstraße	0001	0055	0002	0056	214	Südervorstadt	28201	065	74	214-01	11	54
55810	Rasingweg	0001	0005	0002	0016	218	Huckelriede	28201	000	74	218-02	11	54
55820	Rassowweg	0003	0009	0006	0010	36	Oberneuland	28355	087	64	360-07	12	54
55830	Rasteder Straße	0001	0039	0002	0040	441	Lindenhof	28237	069	55	441-03	06	55
55850	Rastenburger Straße	0001	0011	0008	0012	533	Lüssum-Bockhorn	28779	097	93	533-01	02	55
55870	Rathausplatz	0001	0001	0000	0000	383	Hemelingen	28309	043	61	383-04	07	54
55895	Rathenauweg	0001	0013	0002	0006	321	Neu-Schwachhausen	28213	015	63	321-03	16	54
55910	Rathjenweg	0001	0037	0002	0038	436	Hohweg	28219	000	52	436-01	21	55
55930	Rathkuhlenweg	ohne amtliche Bebauung				443	Ohlenhof	28239	051	55	443-04	06	55
55950	Ratzeburger Straße	0001	0021	0000	0000	435	Osterfeuerberg	28219	099	52	435-01	21	55

Straßen-Schlüssel	Straßen, Wege, Plätze (amtliche Bezeichnung)	Hausnr. ungerade von	Hausnr. ungerade bis	Hausnr. gerade von	Hausnr. gerade bis	OT Nr.	Ortsteilname	Postleitzahl	Schule	Polizeirevier	Wahlbezirk	Beirat	Wahlkreis
55970	Rebhuhnweg	0001	0015	0002	0016	436	Hohweg	28219	000	52	436-01	21	55
55990	Rechtenflether Straße	0001	0033	0004	0024	251	Woltmershausen	28197	101	73	251-02	22	55
56010	Recklinghauser Straße	0001	0005	0002	0014	375	Blockdiek	28327	032	62	375-04	15	54
56010	Recklinghauser Straße	0007	0033	0000	0000	375	Blockdiek	28327	032	62	375-03	15	54
56020	Reddersenstraße	0011	0137	0004	0080	342	Lehe	28359	060	64	342-04	08	54
56030	Reeder-Bischoff-Straße	0023	0057 A	0014	0078	521	Vegesack	28757	013	92	521-03	20	55
56030	Reeder-Bischoff-Straße	0059	0077	0000	0000	521	Vegesack	28757	013	92	521-04	20	55
56050	Reederstraße	0001	0025	0002	0026	113	Ostertor	28203	110	51	113-03	10	54
56060	Reeker Barg	0001	0023	0002	0028	535	Rekum	28777	036	93	535-02	02	55
56070	Reepschlägerstraße	0000	0000	0142	0158	532	Rönnebeck	28777	053	93	532-01	02	55
56070	Reepschlägerstraße	0001	0041	0002	0092 A	532	Rönnebeck	28777	053	93	532-02	02	55
56070	Reepschlägerstraße	0057	0163	0094	0140	532	Rönnebeck	28777	053	93	532-03	02	55
56090	Reethlaake	0003	0033	0002	0010	36	Oberneuland	28355	087	64	360-01	12	54
56110	Regensburger Straße	0000	0000	0032	0118	421	Regensburger Straße	28215	012	53	421-02	05	55
56110	Regensburger Straße	0021	0063	0002	0030	421	Regensburger Straße	28215	012	53	421-03	05	55
56110	Regensburger Straße	0069	0079	0000	0000	421	Regensburger Straße	28215	012	53	421-04	05	55
56110	Regensburger Straße	0081	0119	0000	0000	421	Regensburger Straße	28215	012	53	421-01	05	55
56120	Reginaweg	ohne amtliche Bebauung				523	Schönebeck	28757	111	92	523-01	20	55
56122	Regine-Hildebrandt-Platz	ohne amtliche Bebauung				445	Oslebshausen	28239	089	57	445-05	06	55
56125	Rehsprung	0005	0037	0002	0036	36	Oberneuland	28355	087	64	360-05	12	54
56130	Reichenhaller Straße	0001	0001	0000	0000	436	Hohweg	28219	099	52	436-01	21	55
56150	Reiderländer Straße	0001	0025	0002	0054	244	Grolland	28259	048	71	244-03	09	54
56170	Reihersiedlung	0001	0067	0002	0036	445	Oslebshausen	28239	010	57	445-01	06	55
56190	Reiherstraße	0000	0000	0080	0092	445	Oslebshausen	28239	010	57	445-04	06	55
56190	Reiherstraße	0001	0231	0002	0058 A	445	Oslebshausen	28239	010	57	445-01	06	55
56205	Reineke-Fuchs-Weg	0001	0025	0002	0024	343	Lehesterdeich	28357	000	64	343-03	08	54
56210	Reinhardswaldstraße	0015	0027	0002	0026	384	Arbergen	28307	114	61	384-01	07	54
56230	Reinthalerstraße	0017	0021	0004	0022	324	Riensberg	28213	015	63	324-01	16	54
56250	Reisweilerstraße	0001	0021	0002	0020	381	Sebaldsbrück	28309	118	62	381-02	07	54
56270	Reitberger Straße	0000	0000	0004	0018	533	Lüssum-Bockhorn	28779	097	93	533-07	02	55
56270	Reitberger Straße	0001	0015	0000	0000	533	Lüssum-Bockhorn	28779	097	93	533-04	02	55
56272	Reitbrake	0000	0000	0006	0006	445	Oslebshausen	28239	010	57	445-04	06	55
56272	Reitbrake	0000	0000	0008	0010	122	Industriehäfen	28239	010	57	122-01	06	55
56290	Reiterstraße	0001	0005	0002	0002	385	Mahndorf	28307	081	61	385-04	07	54
56300	Reizkerweg	0001	0011	0002	0012	381	Sebaldsbrück	28309	000	65	381-06	07	54
56310	Rekumer Bucht	0001	0035	0002	0030	535	Rekum	28777	036	93	535-01	02	55
56330	Rekumer Geest	0001	0033	0072	0108	535	Rekum	28777	036	93	535-01	02	55
56350	Rekumer Mühlenberg	0001	0005	0002	0008	535	Rekum	28777	036	93	535-01	02	55
56370	Rekumer Siel	0000	0000	0004	0006	535	Rekum	28777	036	93	535-02	02	55
56370	Rekumer Siel	0003	0011	0000	0000	535	Rekum	28777	036	93	535-01	02	55
56390	Rekumer Straße	0001	0005	0002	0004	534	Farge	28777	036	93	534-02	02	55
56390	Rekumer Straße	0007	0079	0012	0116	535	Rekum	28777	036	93	535-02	02	55
56390	Rekumer Straße	0079 A	0203 A	0118	0196	535	Rekum	28777	036	93	535-01	02	55
56410	Rekumer Wurt	0003	0011	0002	0012	535	Rekum	28777	036	93	535-01	02	55
56430	Remarquestraße	0001	0005	0002	0004	231	Habenhausen	28279	050	72	231-04	13	54
56450	Rembertikirchweg	0011	0029	0010	0010	113	Ostertor	28203	023	51	113-05	10	54
56470	Rembertiring	0001	0029	0002	0026 A	112	Bahnhofsvorstadt	28195	023	51	112-02	10	54
56470	Rembertiring	0039	0067	0040	0046	113	Ostertor	28203	023	51	113-05	10	54
56490	Rembertistraße	0001	0033	0002	0032	113	Ostertor	28203	023	51	113-05	10	54
56490	Rembertistraße	0053	0101	0042	0102	112	Bahnhofsvorstadt	28195	023	51	112-02	10	54
56510	Rembrandtstraße	0001	0029	0004	0036	322	Bürgerpark	28209	029	63	322-03	16	54
56530	Remscheider Straße	0001	0047	0002	0046	375	Blockdiek	28327	032	62	375-02	15	54
56550	Rendsburger Straße	0000	0000	0122	0126	435	Osterfeuerberg	28219	099	52	435-02	21	55
56570	Renettenweg	0001	0013	0002	0014	444	In den Wischen	28237	000	55	444-01	06	55
56590	Rennstieg	0007	0087	0002	0042	313	Peterswerder	28205	115	54	313-03	14	54
56610	Resedaweg (Hohweg)	0001	0013	0002	0014	436	Hohweg	28219	000	52	436-01	21	55
56625	Resedaweg (Rablinghausen)	0001	0009	0002	0008	252	Rablinghausen	28197	000	73	252-02	22	55
56630	Resedaweg (Woltmershausen)	0087	0107	0086	0106	251	Woltmershausen	28197	000	73	251-03	22	55
56640	Retbergweg	0001	0015	0002	0012	36	Oberneuland	28355	087	64	360-07	12	54
56650	Rethemer Straße	0001	0049	0002	0034	331	Gartenstadt Vahr	28329	016	65	331-04	19	54
56670	Rethfeldsfleet	0001	0013	0002 A	0010	351	Borgfeld	28357	019	64	351-02	03	54
56690	Reuterstraße	0001	0021	0002	0062	433	Westend	28217	082	52	433-02	21	55
56690	Reuterstraße	0023	0053	0000	0000	433	Westend	28217	082	52	433-04	21	55
56700	Reutlinger Weg	0001	0011	0002	0034	423	Weidedamm	28215	021	53	423-07	05	55
56710	Revaler Straße	0001	0003	0000	0000	437	Überseestadt	28217	069	52	437-01	21	55
56730	Rhedenweg	0001	0029	0002	0056	233	Kattenturm	28277	007	72	233-04	13	54
56750	Rheinstraße	0000	0000	0002	0006	213	Neustadt	28199	088	74	213-02	11	54
56750	Rheinstraße	0001	0049	0006 A	0060	213	Neustadt	28199	088	74	213-01	11	54
56750	Rheinstraße	0051	0103	0062	0118	213	Neustadt	28199	088	74	213-04	11	54
56760	Rhododendronweg	ohne amtliche Bebauung				341	Horn	28359	060	64	341-03	08	54
56770	Rhönstraße	0001	0017	0002	0018	384	Arbergen	28307	008	61	384-04	07	54
56775	Ricarda-Huch-Straße	0001	0047	0002	0002	423	Weidedamm	28215	021	53	423-01	05	55
56780	Ricardostraße	0003	0005	0004	0004	385	Mahndorf	28307	081	61	385-01	07	54
56781	Richard-Adler-Straße	ohne amtliche Bebauung				124	Neustädter Hafen	28197	101	73	124-01	22	55
56782	Richard-Boljahn-Allee	0000	0000	0002	0002	332	Neue Vahr Nord	28329	127	65	332-04	19	54
56782	Richard-Boljahn-Allee	0001	0001	0000	0000	334	Neue Vahr Südwest	28329	127	65	334-01	19	54
56790	Richard-Dehmel-Straße	0000	0000	0002	0074	325	Radio Bremen	28211	039	63	325-04	16	54
56790	Richard-Dehmel-Straße	0001	0055	0000	0000	325	Radio Bremen	28211	039	63	325-03	16	54
56790	Richard-Dehmel-Straße	0059	0077	0078	0096	325	Radio Bremen	28211	039	63	325-02	16	54
56810	Richard-Dunkel-Straße	0000	0000	0090	0110	217	Neuenland	28199	088	74	217-01	11	54
56810	Richard-Dunkel-Straße	0057	0057	0116	0124	217	Neuenland	28199	088	73	217-01	11	54
56830	Richard-Jung-Straße	0000	0000	0022	0044	531	Blumenthal	28779	040	93	531-03	02	55
56830	Richard-Jung-Straße	0001	0037	0002	0020	531	Blumenthal	28779	040	93	531-04	02	55
56830	Richard-Jung-Straße	0039	0039	0048	0052	531	Blumenthal	28779	040	93	531-06	02	55

Straßen-Schlüssel	Straßen, Wege, Plätze (amtliche Bezeichnung)	Hausnr. ungerade von	Hausnr. ungerade bis	Hausnr. gerade von	Hausnr. gerade bis	OT Nr.	Ortsteilname	Postleitzahl	Schule	Polizeirevier	Wahlbezirk	Beirat	Wahlkreis
56820	Richard-Jürgens-Weg	0001	0055	0004	0054	313	Peterswerder	28205	115	54	313-05	14	54
56840	Richard-Liesche-Straße	0001	0021	0002	0054	234	Kattenesch	28277	007	72	234-03	13	54
56850	Richard-Strauß-Platz	0001	0019	0002	0018	326	Schwachhausen	28209	029	63	326-01	16	54
56870	Richard-Taylor-Straße	0000	0000	0002	0008	532	Rönnebeck	28777	053	93	532-03	02	55
56870	Richard-Taylor-Straße	0000	0000	0074	0092 C	534	Farge	28777	036	93	534-01	02	55
56870	Richard-Taylor-Straße	0001	0027	0000	0000	532	Rönnebeck	28777	053	93	532-01	02	55
56870	Richard-Taylor-Straße	0029	0061	0010	0072	534	Farge	28777	053	93	534-01	02	55
56870	Richard-Taylor-Straße	0063	0119	0094	0142	534	Farge	28777	036	93	534-02	02	55
56890	Richard-Wagner-Straße	0001	0035	0002	0052	323	Barkhof	28209	029	63	323-02	16	54
56900	Richtepad	0003	0009	0004	0018	36	Oberneuland	28355	087	64	360-05	12	54
56910	Richthofenstraße	0001	0015	0004	0020 C	515	St. Magnus	28759	116	91	515-04	04	55
56910	Richthofenstraße	0025	0057	0026	0066	515	St. Magnus	28759	116	91	515-03	04	55
56910	Richthofenstraße	0059	0091	0070	0100	515	St. Magnus	28759	116	91	515-02	04	55
56950	Richtsteig	0003	0011	0004	0008 A	384	Arbergen	28307	008	61	384-04	07	54
56970	Richtweg	0001	0027	0004	0032	112	Bahnhofsvorstadt	28195	023	51	112-02	10	54
56980	Rickmersstraße	0005	0055	0004	0054	36	Oberneuland	28355	087	64	360-02	12	54
57010	Riedemannstraße	0001	0017	0006	0012	445	Oslebshausen	28239	010	57	445-04	06	55
57020	Riedenweg	0051	0051	0000	0000	374	Osterholz	28307	011	62	374-03	15	54
57030	Riederdamm	0000	0000	0060	0066	232	Arsten	28279	009	72	232-02	13	54
57050	Riederhöhe	0001	0017	0010	0016	232	Arsten	28279	009	72	232-02	13	54
57060	Riedgrasweg	0001	0013	0002	0014	321	Neu-Schwachhausen	28213	000	63	321-01	16	54
57063	Riekestraße	0001	0021	0002	0006	341	Horn	28359	060	64	341-03	08	54
57065	Riemstraße	0001	0041	0002	0066	341	Horn	28359	094	64	341-02	08	54
57070	Riensberger Straße	0001	0063	0002	0032 A	324	Riensberg	28213	060	63	324-01	16	54
57070	Riensberger Straße	0063 A	0077	0000	0000	341	Horn	28359	060	64	341-01	08	54
57070	Riensberger Straße	0091 A	0093	0000	0000	341	Horn	28359	060	64	341-03	08	54
57070	Riensberger Straße	0107	0117	0034	0108	341	Horn	28359	060	64	341-01	08	54
57090	Riesenburger Straße	0001	0017	0002	0016	533	Lüssum-Bockhorn	28779	097	93	533-01	02	55
57100	Riespot	0003	0005	0004	0006	122	Industriehäfen	28237	010	91	122-01	06	55
57110	Rigaer Straße	0001	0003	0002	0002	437	Überseestadt	28217	085	52	437-01	21	55
57130	Rilkeweg	0000	0000	0002	0058	36	Oberneuland	28355	087	64	360-07	12	54
57130	Rilkeweg	0000	0000	0060	0060 A	36	Oberneuland	28355	087	64	360-01	12	54
57130	Rilkeweg	0001	0051	0062	0074	36	Oberneuland	28355	087	64	360-07	12	54
57135	Rilke-Westhoff-Weg	0001	0053	0014	0058	36	Oberneuland	28325	032	62	360-03	12	54
57150	Ringelblumenweg	0001	0031	0002	0030	444	In den Wischen	28237	000	55	444-01	06	55
57170	Ringelrosenweg	0001	0011 B	0002	0010	244	Grolland	28259	000	71	244-01	09	54
57190	Ringofenstraße	0001	0063	0004	0068	533	Lüssum-Bockhorn	28779	097	93	533-02	02	55
57220	Ringstraße	0000	0000	0002 B	0002 B	513	Burgdamm	28719	083	91	513-03	04	55
57210	Ringstraße	0001	0027	0002	0018	383	Hemelingen	28309	043	61	383-04	07	54
57230	Ringweg	0001	0105	0002	0090	251	Woltmershausen	28197	000	73	251-03	22	55
57250	Rintelner Straße	0001	0005	0002	0006	382	Hastedt	28207	003	61	382-04	07	54
57260	Rispengrasweg	0001	0005	0002	0006	251	Woltmershausen	28197	000	73	251-03	22	55
57270	Ristedter Straße	0003	0017	0000	0000	385	Mahndorf	28307	081	61	385-04	07	54
57290	Rita-Bardenheuer-Straße	0000	0000	0002	0046	321	Neu-Schwachhausen	28213	015	63	321-02	16	54
57290	Rita-Bardenheuer-Straße	0001	0027	0000	0000	321	Neu-Schwachhausen	28213	015	63	321-01	16	54
57310	Ritaweg	0001	0055	0002	0056	218	Huckelriede	28201	000	74	218-01	11	54
57330	Ritterhuder Heerstraße	0000	0000	0004	0044	445	Oslebshausen	28239	089	57	445-06	06	55
57330	Ritterhuder Heerstraße	0000	0000	0046	0152	445	Oslebshausen	28239	089	57	445-01	06	55
57330	Ritterhuder Heerstraße	0001	0015	0000	0000	445	Oslebshausen	28239	089	57	445-02	06	55
57350	Ritterhuder Straße	0001	0069	0002	0082	442	Gröpelingen	28237	106	55	442-03	06	55
57370	Ritterkamp	0003 A	0025	0002	0016	521	Vegesack	28757	013	92	521-02	20	55
57390	Ritter-Raschen-Platz	0001	0007	0002	0010	434	Walle	28219	085	52	434-02	21	55
57410	Ritter-Raschen-Straße	0001	0029	0002	0028	434	Walle	28219	085	52	434-02	21	55
57410	Ritter-Raschen-Straße	0031	0063	0030	0054 A	434	Walle	28219	085	52	434-05	21	55
57430	Rittersporнweg	0001	0059	0002	0060	424	In den Hufen	28219	000	53	424-01	05	55
57450	Ritterstraße	0001	0029	0002	0030	311	Steintor	28203	110	54	311-01	14	54
57470	Robbenplate	0005	0149	0020	0046	243	Kirchhuchting	28259	071	71	243-01	09	54
57490	Robert-Blum-Straße	0000	0000	0010	0014 A	531	Blumenthal	28779	040	93	531-01	02	55
57490	Robert-Blum-Straße	0001	0009	0002	0006	531	Blumenthal	28779	040	93	531-06	02	55
57510	Robert-Bosch-Straße	0001	0023	0002	0052	343	Lehesterdeich	28357	096	64	343-08	08	54
57530	Robert-Bunsen-Straße	0000	0000	0092	0100	343	Lehesterdeich	28357	096	64	343-03	08	54
57530	Robert-Bunsen-Straße	0001	0039	0002	0084	343	Lehesterdeich	28357	096	64	343-08	08	54
57530	Robert-Bunsen-Straße	0041	0091	0000	0000	343	Lehesterdeich	28357	096	64	343-04	08	54
57540	Robert-Hooke-Straße	0001	0021	0002 A	0008	342	Lehe	28359	060	64	342-01	08	54
57550	Robert-Koch-Straße	0007	0045	0006	0022	233	Kattenturm	28277	112	72	233-05	13	54
57550	Robert-Koch-Straße	0047	0065	0026	0074	233	Kattenturm	28277	112	72	233-03	13	54
57550	Robert-Koch-Straße	0067	0103	0000	0000	233	Kattenturm	28277	112	72	233-04	13	54
57560	Robert-Stolz-Weg	0001	0005	0002	0028	423	Weidedamm	28215	021	53	423-08	05	55
57570	Robertstraße	0001	0023	0004	0032	383	Hemelingen	28309	043	61	383-01	07	54
57590	Robinsbalje	0001	0031	0002	0028	241	Mittelshuchting	28259	105	71	241-04	09	54
57610	Roccoweg	0001	0031	0002	0028	252	Rablinghausen	28197	100	73	252-02	22	55
57630	Rockwinkeler Heerstraße	0000	0000	0004	0004	36	Oberneuland	28355	087	64	360-08	12	54
57630	Rockwinkeler Heerstraße	0001	0097 A	0010 A	0108	36	Oberneuland	28355	087	64	360-07	12	54
57630	Rockwinkeler Heerstraße	0099	0115	0110	0126	36	Oberneuland	28355	087	64	360-01	12	54
57630	Rockwinkeler Heerstraße	0119	0159	0128	0176	36	Oberneuland	28355	087	64	360-05	12	54
57650	Rockwinkeler Landstraße	0000	0000	0080	0090	36	Oberneuland	28355	087	64	360-08	12	54
57650	Rockwinkeler Landstraße	0000	0000	0096	0144	36	Oberneuland	28325	087	62	360-08	12	54
57650	Rockwinkeler Landstraße	0001	0089	0006	0076	36	Oberneuland	28355	087	64	360-03	12	54
57650	Rockwinkeler Landstraße	0091	0093	0000	0000	36	Oberneuland	28355	087	62	360-03	12	54
57650	Rockwinkeler Landstraße	0105	0153	0000	0000	36	Oberneuland	28325	087	62	360-03	12	54
57670	Rodenkircher Weg	0003	0027	0002	0030	251	Woltmershausen	28197	101	73	251-07	22	55
57680	Rodenweg	ohne amtliche Bebauung				374	Osterholz	28307	000	62	374-01	15	54
57730	Roggenkamp	0001	0081	0004	0100	241	Mittelshuchting	28259	105	71	241-01	09	54
57745	Roggenweg (Sebaldsbrück)	0001	0025	0002	0024	381	Sebaldsbrück	28309	000	65	381-06	07	54

Straßen-Schlüssel	Straßen, Wege, Plätze (amtliche Bezeichnung)	Hausnr. ungerade von	Hausnr. ungerade bis	Hausnr. gerade von	Hausnr. gerade bis	OT Nr.	Ortsteilname	Postleitzahl	Schule	Polizeirevier	Wahlbezirk	Beirat	Wahlkreis
57740	Roggenweg (Woltmershausen)	0001	0011	0008	0012	251	Woltmershausen	28197	000	73	251-03	22	55
57750	Rohdenweg	ohne amtliche Bebauung				434	Walle	28219	000	52	434-05	21	55
57760	Rohrdommelweg	0001	0031	0012	0024	351	Borgfeld	28357	019	64	351-07	03	54
57770	Rohrstraße	0001	0005	0004	0008	521	Vegesack	28757	013	92	521-03	20	55
57770	Rohrstraße	0011	0049	0000	0000	521	Vegesack	28757	013	92	521-04	20	55
57790	Rolandstraße	0003	0007	0000	0000	211	Alte Neustadt	28199	064	74	211-02	11	54
57790	Rolandstraße	0009	0039	0006	0050	211	Alte Neustadt	28199	064	74	211-04	11	54
57690	Römerstraße	0001	0041	0002	0042	311	Steintor	28203	110	54	311-01	14	54
57810	Rominter Straße	0001	0019	0002	0016	532	Rönnebeck	28777	053	93	532-01	02	55
57710	Rönnebecker Straße	0001	0019 A	0002	0030	531	Blumenthal	28777	053	93	531-04	02	55
57710	Rönnebecker Straße	0029	0093	0034	0096	532	Rönnebeck	28777	053	93	532-02	02	55
57710	Rönnebecker Straße	0095	0099	0000	0000	532	Rönnebeck	28777	053	93	532-03	02	55
57830	Ronzelenstraße	0005	0095	0002	0116	341	Horn	28359	060	64	341-01	08	54
57850	Roonstraße	0001	0087	0002	0082	312	Fesenfeld	28203	006	54	312-02	14	54
57870	Rosaweg	0001	0015	0002	0014	231	Habenhausen	28279	000	72	231-01	13	54
57720	Röschweg	0001	0003	0002	0002	218	Huckelriede	28201	000	74	218-02	11	54
57890	Rosenakstraße	0001	0023	0002	0022	441	Lindenhof	28237	069	55	441-02	06	55
57892	Rosenblumweg	0001	0111	0002	0088	232	Arsten	28279	112	72	232-04	13	54
57897	Roseneck	0001	0051	0002	0052	218	Huckelriede	28201	000	74	218-02	11	54
57900	Rosenheimer Straße	0003	0039	0002	0030	436	Hohweg	28219	099	52	436-01	21	55
57910	Rosenkranz	0000	0000	0004	0010	437	Überseestadt	28217	085	52	437-01	21	55
57930	Rosenpfad	0001	0031	0020	0040	218	Huckelriede	28201	024	74	218-04	11	54
57950	Rosenplatz	ohne amtliche Bebauung				112	Bahnhofsvorstadt	28195	002	51	112-03	10	54
57970	Rosenstraße	0001	0011 A	0002	0014	525	Fähr-Lobbendorf	28755	052	92	525-01	20	55
57990	Rosental	0001	0021	0002	0022	341	Horn	28359	060	64	341-03	08	54
58170	Rosenweg (Grolland)	0001	0035	0002	0040	244	Grolland	28259	000	71	244-01	09	54
58130	Rosenweg (Hohweg, ab Fleetstraße)	0001	0045	0002	0044	436	Hohweg	28219	000	52	436-01	21	55
58150	Rosenweg (Hohweg, ab Osterwiesenw.)	0003	0045	0002	0046	436	Hohweg	28219	000	52	436-01	21	55
58050	Rosenweg (In den Hufen)	0001	0039	0002	0038	424	In den Hufen	28219	000	53	424-01	05	55
58110	Rosenweg (Neu-Schwachhausen ab Mun)	0001	0069	0002	0028 A	321	Neu-Schwachhausen	28213	000	63	321-01	16	54
58010	Rosenweg (Neu-Schwachhausen abFett)	0057	0081	0034	0080 B	321	Neu-Schwachhausen	28213	000	63	321-01	16	54
58200	Rosenweg (Peterswerder)	0061	0075	0062	0074	313	Peterswerder	28205	000	54	313-05	14	54
58070	Rosenweg (Rablinghausen)	0001	0009	0002	0008	252	Rablinghausen	28197	000	73	252-02	22	55
58205	Rosenweg (Schönebeck)	0023	0027	0022	0028	523	Schönebeck	28757	000	92	523-04	20	55
58030	Rosenweg (Woltmershausen ab Butjad)	0003	0035	0002	0042	251	Woltmershausen	28197	000	73	251-07	22	55
58190	Rosenweg (Woltmershausen)	0001	0079	0002	0080	251	Woltmershausen	28197	000	73	251-03	22	55
58210	Roßbachstraße	0000	0000	0002	0086	216	Buntentor	28201	065	74	216-03	11	54
58210	Roßbachstraße	0001	0081	0000	0000	216	Buntentor	28201	065	74	216-02	11	54
58230	Rostocker Straße	0001	0067	0000	0000	443	Ohlenhof	28239	051	55	443-03	06	55
58230	Rostocker Straße	0071	0095	0002	0086	443	Ohlenhof	28239	051	55	443-04	06	55
58250	Rotbuchenweg	0001	0019	0002	0018	36	Oberneuland	28355	087	64	360-06	12	54
58270	Rotdornallee	0000	0000	0002	0028	514	Lesum	28717	005	91	514-05	04	55
58270	Rotdornallee	0000	0000	0060	0104	514	Lesum	28717	005	91	514-05	04	55
58270	Rotdornallee	0001	0017	0000	0000	514	Lesum	28717	005	91	514-03	04	55
58270	Rotdornallee	0019	0109	0030	0058	514	Lesum	28717	005	91	514-06	04	55
58290	Rotdornpfad	0000	0000	0002	0038	36	Oberneuland	28355	087	64	360-05	12	54
58290	Rotdornpfad	0001	0033	0000	0000	36	Oberneuland	28355	087	64	360-01	12	54
58310	Rotdornweg (Hohweg)	0001	0023	0002	0024	436	Hohweg	28219	000	52	436-01	21	55
58330	Rotdornweg (Oslebshausen)	0001	0031	0002	0020	445	Oslebshausen	28239	000	57	445-01	06	55
58350	Rotenburger Straße	0001	0001	0002	0008	313	Peterswerder	28205	076	54	313-01	14	54
58370	Roter Sand	0000	0000	0002	0024	251	Woltmershausen	28197	101	73	251-08	22	55
58370	Roter Sand	0000	0000	0026	0056 A	251	Woltmershausen	28197	101	73	251-07	22	55
58370	Roter Sand	0001	0021 A	0000	0000	251	Woltmershausen	28197	101	73	251-06	22	55
58390	Rothaarstraße	0005	0037 A	0002	0020	384	Arbergen	28307	114	61	384-01	07	54
58410	Rotkäppchenweg	0015	0023	0016	0022	218	Huckelriede	28201	000	72	218-02	11	54
58430	Rotkehlchenweg (Hohweg)	0001	0031	0002	0046	436	Hohweg	28219	000	52	436-01	21	55
58470	Rotschwänzchenweg	0033	0045	0000	0000	436	Hohweg	28219	000	52	436-01	21	55
58480	Rotschwingelweg	ohne amtliche Bebauung				251	Woltmershausen	28197	000	73	251-03	22	55
58490	Rotterdamer Straße	0000	0000	0002	0024	243	Kirchhuchting	28259	071	71	243-03	09	54
58490	Rotterdamer Straße	0001	0033	0000	0000	243	Kirchhuchting	28259	071	71	243-04	09	54
58510	Rottkuhle	0001	0011	0002	0006	384	Arbergen	28307	008	61	384-04	07	54
58515	Rottstücke	0007	0021	0002	0016	231	Habenhausen	28279	050	72	231-05	13	54
58520	Rowohltweg	0005	0019	0004	0004	36	Oberneuland	28355	096	64	360-06	12	54
58570	Rübekamp	0019	0039	0002	0056	434	Walle	28219	106	52	434-01	21	55
58590	Rückertstraße	0001	0033	0002	0034	211	Alte Neustadt	28199	064	74	211-04	11	54
58610	Rüdelskamp	0003	0009	0002	0006	531	Blumenthal	28779	040	93	531-01	02	55
58610	Rüdelskamp	0019	0041	0022	0036	531	Blumenthal	28779	040	93	531-05	02	55
58630	Rüdesheimer Straße	0000	0000	0002	0044	213	Neustadt	28199	064	74	213-03	11	54
58630	Rüdesheimer Straße	0003	0255	0000	0000	213	Neustadt	28199	064	74	213-05	11	54
58525	Rudolf-Alexander-Schröder-Straße	0000	0000	0002	0046	423	Weidedamm	28215	012	53	423-08	05	55
58525	Rudolf-Alexander-Schröder-Straße	0000	0000	0048	0176	423	Weidedamm	28215	021	53	423-08	05	55
58525	Rudolf-Alexander-Schröder-Straße	0001	0001 A	0000	0000	423	Weidedamm	28215	012	53	423-06	05	55
58530	Rudolf-Breitscheid-Straße	0001	0007	0000	0000	531	Blumenthal	28779	040	93	531-06	02	55
58530	Rudolf-Breitscheid-Straße	0011	0051	0002	0034	531	Blumenthal	28779	040	93	531-05	02	55
58532	Rudolf-Diesel-Straße	ohne amtliche Bebauung				124	Neustädter Hafen	28197	101	73	124-01	22	55
58538	Rudolf-Hilferding-Platz	0001	0001	0000	0000	112	Bahnhofsvorstadt	28195	023	51	112-02	10	54
58539	Rudolf-Schulze-Weg	0001	0049	0002	0036	351	Borgfeld	28357	049	64	351-03	03	54
58540	Rudolf-Tarnow-Straße	0001	0005	0000	0000	343	Lehesterdeich	28357	096	64	343-04	08	54
58550	Rudolstädter Weg	0001	0009	0002	0004	331	Gartenstadt Vahr	28329	062	65	331-02	19	54
58650	Rügenwalder Straße	0001	0001	0004	0008	513	Burgdamm	28717	025	91	513-07	04	55
58730	Ruggentun	0001	0009	0002	0010	241	Mittelshuchting	28259	105	71	241-03	09	54
58750	Ruhrstraße	0001	0077	0002	0078	314	Hulsberg	28205	115	54	314-02	14	54
58753	Rumbuddelweg	0001	0003	0002	0006	523	Schönebeck	28757	000	92	523-04	20	55
58755	Rumpelstilzchenweg	0001	0017	0002	0016	218	Huckelriede	28201	000	72	218-02	11	54

Straßen-Schlüssel	Straßen, Wege, Plätze (amtliche Bezeichnung)	Hausnr. ungerade		Hausnr. gerade		OT Nr.	Ortsteilname	Postleit-zahl	Schule	Polizei-revier	Wahl-bezirk	Beirat	Wahl-kreis
		von	bis	von	bis								
58760	Ruppertshainer Straße	0001	0017	0002	0008	384	Arbergen	28307	008	61	384-02	07	54
58770	Ruschkamp	0001	0021	0002	0120	243	Kirchhuchting	28259	071	71	243-02	09	54
58790	Ruschkuhlenweg	ohne amtliche Bebauung				232	Arsten	28279	009	72	232-02	13	54
58670	Rüschstraße	0001	0031	0002	0044	383	Hemelingen	28309	020	61	383-03	07	54
58810	Ruschweide	0001	0011	0002	0012	511	Burg-Grambke	28719	045	91	511-02	04	55
58690	Rüstringer Straße	0000	0000	0002	0042	434	Walle	28219	085	52	434-03	21	55
58690	Rüstringer Straße	0001	0047	0000	0000	434	Walle	28219	085	52	434-02	21	55
58710	Rütenhöfe	0001	0013	0004	0012	36	Oberneuland	28355	087	64	360-05	12	54
58830	Rutenstraße	0001	0029	0002	0030	113	Ostertor	28203	023	51	113-04	10	54
58850	Saaldeich	ohne amtliche Bebauung				383	Hemelingen	28309	020	61	383-04	07	54
58870	Saalfelder Straße	0001	0049	0002	0050	421	Regensburger Straße	28215	012	53	421-02	05	55
58890	Saarbrückener Straße	0003	0031	0002	0034	327	Gete	28211	006	63	327-04	16	54
58890	Saarbrückener Straße	0035	0071	0036	0062	327	Gete	28211	006	63	327-03	16	54
58910	Saarburger Straße	0001	0015 C	0002	0064	381	Sebaldsbrück	28309	118	62	381-02	07	54
58910	Saarburger Straße	0017	0051	0000	0000	381	Sebaldsbrück	28309	118	62	381-03	07	54
58930	Saarlauterner Straße	0001	0035	0004	0046	327	Gete	28211	006	63	327-03	16	54
58950	Saarstraße	0001	0075	0002	0052	381	Sebaldsbrück	28309	118	62	381-03	07	54
58970	Saatkamp	0001	0035	0002	0042	244	Grolland	28259	000	71	244-01	09	54
58980	Sabinchenweg	0001	0013	0002	0022	332	Neue Vahr Nord	28329	000	65	332-01	19	54
58985	Sachsensteinstraße	ohne amtliche Bebauung				437	Überseestadt	28217	085	52	437-01	21	55
58990	Sachsenstraße	0001	0041	0002	0036	311	Steintor	28203	076	54	311-02	14	54
59010	Sagehorner Straße	0001	0009 A	0002	0002	382	Hastedt	28207	003	61	382-03	07	54
59030	Sagerstraße	0003	0047	0004	0048	521	Vegesack	28757	013	92	521-03	20	55
59050	Sagterländer Straße	0000	0000	0002	0018	244	Grolland	28259	048	71	244-02	09	54
59050	Sagterländer Straße	0001	0013	0000	0000	244	Grolland	28259	048	71	244-03	09	54
59070	Salbacher Straße	0001	0021	0002	0016	381	Sebaldsbrück	28309	118	62	381-02	07	54
59080	Salvador-Allende-Straße	0000	0000	0020	0024	113	Ostertor	28203	023	51	113-05	10	54
59080	Salvador-Allende-Straße	0003	0007	0002	0016	113	Ostertor	28203	023	51	113-04	10	54
59090	Salviaweg	0001	0027	0002	0026	424	In den Hufen	28219	000	53	424-01	05	55
59120	Salzburger Straße	0001	0055	0002	0030 A	424	In den Hufen	28219	012	53	424-01	05	55
59150	Samlandstraße	0000	0000	0002 A	0024	532	Rönnebeck	28777	053	93	532-01	02	55
59150	Samlandstraße	0001	0045	0000	0000	533	Lüssum-Bockhorn	28777	053	93	533-06	02	55
59150	Samlandstraße	0059	0059	0026	0056	534	Farge	28777	053	93	534-01	02	55
59180	Sanders Hagen	0001	0013	0002	0134	513	Burgdamm	28719	083	91	513-03	04	55
59160	Sandersberg	0001	0013	0002	0014	523	Schönebeck	28757	013	92	523-02	20	55
59170	Sandersfeld	0001	0011	0002	0008	523	Schönebeck	28757	013	92	523-02	20	55
59190	Sandesch	0001	0011	0002	0010	534	Farge	28777	036	93	534-02	02	55
59210	Sandfurthstraße	0001	0015	0002	0012	533	Lüssum-Bockhorn	28779	097	93	533-03	02	55
59230	Sandhofstraße	0000	0000	0008	0052	383	Hemelingen	28309	020	61	383-03	07	54
59230	Sandhofstraße	0001	0047	0000	0000	383	Hemelingen	28309	020	61	383-05	07	54
59250	Sandkamp	0001	0011	0002	0012	533	Lüssum-Bockhorn	28779	097	93	533-03	02	55
59270	Sandkuhlenweg	0001	0041	0002	0048	535	Rekum	28777	036	93	535-01	02	55
59290	Sandstedter Straße	0025	0053	0000	0000	434	Walle	28219	085	52	434-03	21	55
59310	Sandstraße	0003	0015	0002	0016	111	Altstadt	28195	023	51	111-02	10	54
59320	Sandstücke	0001	0021	0018	0030	231	Habenhausen	28279	050	72	231-05	13	54
59330	Sandweg	ohne amtliche Bebauung				211	Alte Neustadt	28199	088	74	211-01	11	54
59350	Sangerhauser Straße	0000	0000	0002	0036	331	Gartenstadt Vahr	28329	006	65	331-02	19	54
59350	Sangerhauser Straße	0001	0035	0000	0000	331	Gartenstadt Vahr	28329	006	65	331-01	19	54
59450	Sankt Magnuser Brink	0001	0005	0002	0006	515	St. Magnus	28759	116	91	515-02	04	55
59570	Sankt Veit	0001	0011	0002	0012	244	Grolland	28259	048	71	244-01	09	54
59370	Sankt-Gallener-Straße	0001	0065	0002	0030	372	Ellenerbrok-Schevemoor	28325	035	62	372-01	15	54
59390	Sankt-Gotthard-Straße	0000	0000	0008	0012	372	Ellenerbrok-Schevemoor	28325	035	62	372-03	15	54
59390	Sankt-Gotthard-Straße	0000	0000	0030	0048	373	Tenever	28325	035	62	373-01	15	54
59390	Sankt-Gotthard-Straße	0001	0099	0000	0000	373	Tenever	28325	011	62	373-03	15	54
59390	Sankt-Gotthard-Straße	0101	0101	0050	0140	373	Tenever	28325	011	62	373-02	15	54
59410	Sankt-Jürgen-Straße	0000	0000	0002	0084	311	Steintor	28203	076	54	311-02	14	54
59410	Sankt-Jürgen-Straße	0000	0000	0086	0138	312	Fesenfeld	28203	076	54	312-03	14	54
59410	Sankt-Jürgen-Straße	0000	0000	0140	0148	312	Fesenfeld	28203	076	54	312-02	14	54
59410	Sankt-Jürgen-Straße	0000	0000	0154	0162	312	Fesenfeld	28203	006	54	312-02	14	54
59410	Sankt-Jürgen-Straße	0001	0001	0000	0000	314	Hulsberg	28205	076	54	314-04	14	54
59410	Sankt-Jürgen-Straße	0149	0165	0000	0000	314	Hulsberg	28205	006	54	314-01	14	54
59470	Sankt-Magnus-Straße	0000	0000	0006	0106	433	Westend	28217	082	52	433-04	21	55
59470	Sankt-Magnus-Straße	0001	0001	0002	0002	432	Steffensweg	28217	082	52	432-03	21	55
59470	Sankt-Magnus-Straße	0007	0115	0000	0000	433	Westend	28217	082	52	433-03	21	55
59460	Sankt-Moritz-Straße	0001	0011	0002	0010	372	Ellenerbrok-Schevemoor	28325	035	62	372-01	15	54
59490	Sankt-Pauli-Deich	0001	0025	0002	0026	211	Alte Neustadt	28199	064	74	211-03	11	54
59510	Sankt-Pauli-Straße	0001	0055	0002	0050	113	Ostertor	28203	110	51	113-02	10	54
59510	Sankt-Pauli-Straße	0061	0065	0054	0062	113	Ostertor	28203	110	51	113-03	10	54
59550	Sankt-Remberti-Stift	0001	0027	0002	0026	113	Ostertor	28203	023	51	113-05	10	54
59590	Sankt-Wendel-Straße	0001	0055	0002	0050	381	Sebaldsbrück	28309	118	62	381-03	07	54
59610	Saßnitzer Straße	0005	0015	0002	0030	513	Burgdamm	28717	025	91	513-05	04	55
59630	Sauerlandstraße	0001	0041	0002	0032	314	Hulsberg	28205	115	54	314-02	14	54
59635	Sauerstoffstraße	ohne amtliche Bebauung				122	Industriehäfen	28237	000	91	122-01	06	55
59640	Schadenkampsweg	0001	0009	0002	0006	321	Neu-Schwachhausen	28213	000	63	321-01	16	54
59650	Schäferheide	0001	0011	0002	0012	522	Grohn	28759	116	92	522-01	20	55
59670	Schaffenrathstraße	0001	0029	0004	0050	321	Neu-Schwachhausen	28213	015	63	321-03	16	54
59690	Schaffhauser Straße	0001	0065	0002	0050	373	Tenever	28325	035	62	373-04	15	54
59710	Schafgegend	0000	0000	0004	0046	523	Schönebeck	28757	111	92	523-03	20	55
59710	Schafgegend	0001	0045	0002	0002 C	523	Schönebeck	28757	111	92	523-02	20	55
59710	Schafgegend	0047	0065	0000	0000	523	Schönebeck	28757	111	92	523-01	20	55
59720	Schalthausstraße	ohne amtliche Bebauung				122	Industriehäfen	28237	000	91	122-01	06	55
59730	Schanzendorfer Straße	0001	0009 B	0002	0028	385	Mahndorf	28307	081	61	385-01	07	54
59750	Schaphuser Straße	0001	0015	0002	0036	374	Osterholz	28307	090	62	374-04	15	54
59770	Scharhörn	0001	0011	0002	0046	243	Kirchhuchting	28259	071	71	243-01	09	54

Straßen-Schlüssel	Straßen, Wege, Plätze (amtliche Bezeichnung)	Hausnr. ungerade		Hausnr. gerade		OT Nr.	Ortsteilname	Postleit-zahl	Schule	Polizei-revier	Wahl-bezirk	Beirat	Wahl-kreis
		von	bis	von	bis								
59790	Scharmbecker Straße	0000	0000	0020	0028	443	Ohlenhof	28239	051	55	443-05	06	55
59790	Scharmbecker Straße	0001	0025	0004	0016	443	Ohlenhof	28239	051	55	443-04	06	55
59810	Scharnhorststraße	0001	0123	0002	0120	325	Radio Bremen	28211	039	63	325-03	16	54
59810	Scharnhorststraße	0127	0187	0126	0200	325	Radio Bremen	28211	039	63	325-04	16	54
59830	Scharrelmannstraße	0001	0005	0002	0008	218	Huckelriede	28201	024	74	218-02	11	54
59850	Schaumburger Straße	0000	0000	0004	0040	314	Hulsberg	28205	115	54	314-04	14	54
59850	Schaumburger Straße	0001	0079	0044	0080	314	Hulsberg	28205	115	54	314-03	14	54
59860	Scheeßeler Straße	0035	0065	0028	0038	443	Ohlenhof	28239	051	55	443-04	06	55
59870	Scheffelstraße	0001	0033	0000	0000	432	Steffensweg	28217	085	52	432-01	21	55
59875	Schelenkampsweg	0007	0041	0002	0014	342	Lehe	28359	060	64	342-02	08	54
59877	Schellackstraße	ohne amtliche Bebauung				437	Überseestadt	28217	085	52	437-01	21	55
59880	Schenenkampsweg	ohne amtliche Bebauung				321	Neu-Schwachhausen	28213	000	63	321-01	16	54
59890	Schenkendorfstraße	0001	0079	0002	0028	325	Radio Bremen	28211	039	63	325-04	16	54
59900	Scheringerstraße	0001	0011	0002	0034	531	Blumenthal	28779	034	93	531-02	02	55
59910	Schevemoorer Landstraße	0000	0000	0042	0096	373	Tenever	28325	035	62	373-04	15	54
59910	Schevemoorer Landstraße	0003	0033	0006	0030	36	Oberneuland	28325	035	62	360-08	12	54
59910	Schevemoorer Landstraße	0037	0085 G	0000	0000	372	Ellenerbrok-Schevemoor	28325	035	62	372-01	15	54
59910	Schevemoorer Landstraße	0087	0105	0000	0000	372	Ellenerbrok-Schevemoor	28325	035	62	372-02	15	54
59930	Scheveninger Straße	0001	0045	0002	0070	242	Sodenmatt	28259	129	71	242-03	09	54
59940	Schierenbeckstraße	0015	0021	0002	0020	231	Habenhausen	28279	050	72	231-05	13	54
59950	Schierholz	0001	0011	0002	0010	522	Grohn	28759	116	92	522-01	20	55
59970	Schierker Straße	0009	0039	0002	0036	313	Peterswerder	28205	115	54	313-06	14	54
60005	Schiffbauerweg	0000	0000	0002	0022	122	Industriehäfen	28237	069	55	122-01	06	55
60010	Schifferstraße	0000	0000	0002	0044	431	Utbremen	28217	082	52	431-01	21	55
60010	Schifferstraße	0001	0021	0000	0000	431	Utbremen	28217	082	52	431-02	21	55
60030	Schifferweg	0003	0003	0004	0004	531	Blumenthal	28779	040	93	531-04	02	55
60050	Schildblattweg	0001	0023	0002	0040 A	436	Hohweg	28219	000	52	436-01	21	55
60070	Schildstraße	0001	0029	0002	0028	113	Ostertor	28203	110	51	113-02	10	54
60080	Schilfgrasweg	ohne amtliche Bebauung				251	Woltmershausen	28197	000	73	251-03	22	55
60090	Schillerplatz	ohne amtliche Bebauung				531	Blumenthal	28779	000	93	531-06	02	55
60110	Schillerstraße	0001	0015	0006	0022	112	Bahnhofsvorstadt	28195	023	51	112-02	10	54
60130	Schillighörn	0000	0000	0006	0006	241	Mittelshuchting	28259	105	71	241-02	09	54
60130	Schillighörn	0001	0009	0008	0008	241	Mittelshuchting	28259	105	71	241-03	09	54
60150	Schillingstraße	0005	0079	0002	0068	251	Woltmershausen	28197	101	73	251-04	22	55
60170	Schimmelreiter	0001	0055	0002	0150	241	Mittelshuchting	28259	105	71	241-02	09	54
60190	Schinkenberg	0001	0019	0002	0020	384	Arbergen	28307	008	61	384-03	07	54
60250	Schirwindter Straße	0001	0031	0004	0030	327	Gete	28211	006	63	327-02	16	54
60270	Schlachte	0001	0039	0002	0040	111	Altstadt	28195	023	51	111-02	10	54
60270	Schlachte	0041	0045	0042	0044	111	Altstadt	28195	023	51	111-01	10	54
60310	Schlängbaum	0001	0107	0002	0026	243	Kirchhuchting	28259	071	71	243-02	09	54
60330	Schlebuschstraße	0000	0000	0002	0036	523	Schönebeck	28757	111	92	523-02	20	55
60330	Schlebuschstraße	0001	0099	0038	0066	523	Schönebeck	28757	111	92	523-03	20	55
60350	Schleckenkamp	0001	0021	0002	0022	436	Hohweg	28219	000	52	436-01	21	55
60370	Schlegelstraße	0003	0037	0004	0038	218	Huckelriede	28201	024	74	218-04	11	54
60390	Schlehdornpfad	0007	0031	0002	0036	36	Oberneuland	28355	087	64	360-05	12	54
60410	Schlehdornweg	0001	0033	0002	0048	445	Oslebshausen	28239	000	57	445-01	06	55
60430	Schlehenweg	0001	0021	0002	0014	231	Habenhausen	28279	050	72	231-05	13	54
60470	Schleiermacherstraße	0001	0037	0002	0018	214	Südervorstadt	28201	065	74	214-02	11	54
60480	Schleieweg	0001	0007	0002	0008	342	Lehe	28359	000	53	342-01	08	54
60490	Schleifmühlenweg	ohne amtliche Bebauung				113	Ostertor	28203	023	51	113-01	10	54
60510	Schlengstraße	0001	0031	0002	0008 A	383	Hemelingen	28309	043	61	383-05	07	54
60520	Schlepestraße	0001	0005	0002	0022	36	Oberneuland	28355	087	64	360-02	12	54
60530	Schleswiger Straße	0000	0000	0002	0012	435	Osterfeuerberg	28219	099	52	435-03	21	55
60530	Schleswiger Straße	0001	0105	0018	0056	435	Osterfeuerberg	28219	099	52	435-02	21	55
60550	Schleusenstraße	0001	0007	0000	0000	123	Stadtbrem. Überseehafengebiet	27568	000		123-01	00	55
60570	Schleusenweg	0001	0021	0002	0010	122	Industriehäfen	28237	010	91	122-01	06	55
60590	Schlickwiese	0001	0013	0002	0012	436	Hohweg	28219	000	52	436-01	21	55
60608	Schlickwiesenweg (Hohweg ab Pappel)	0000	0000	0002	0002	436	Hohweg	28219	000	52	436-01	21	55
60610	Schlickwiesenweg (Hohweg ab Waller)	0001	0049	0002	0048	436	Hohweg	28219	000	52	436-01	21	55
60609	Schlickwiesenweg (IdWischen ab Mit)	0000	0000	0002	0002 A	436	Hohweg	28237	000	55	436-01	21	55
60615	Schlöndorfsweg	0000	0000	0002	0004	218	Huckelriede	28201	000	74	218-02	11	54
60620	Schloßborner Straße	0000	0000	0002	0002	384	Arbergen	28307	008	61	384-04	07	54
60630	Schloßparkstraße	0000	0000	0002	0046	381	Sebaldsbrück	28309	016	65	381-04	07	54
60630	Schloßparkstraße	0000	0000	0054	0054	381	Sebaldsbrück	28309	016	65	381-04	07	54
60630	Schloßparkstraße	0021	0063	0052	0052	381	Sebaldsbrück	28309	016	65	381-06	07	54
60650	Schmale Straße	0001	0005	0014	0014	535	Rekum	28777	036	93	535-02	02	55
60660	Schmalfeldtstraße	0001	0001	0002	0002	233	Kattenturm	28277	112	72	233-01	13	54
60670	Schmalkaldener Straße	ohne amtliche Bebauung				433	Westend	28217	000	52	433-02	21	55
60680	Schmidt-Barrien-Weg	0001	0017	0000	0000	374	Osterholz	28307	090	62	374-01	15	54
60690	Schmidtskamp	0001	0005	0002	0012	522	Grohn	28759	014	92	522-03	20	55
60710	Schmidtstraße	0001	0039	0004	0042	311	Steintor	28203	110	54	311-04	14	54
60730	Schmidtsweg	0001	0011	0002	0026	251	Woltmershausen	28197	000	73	251-07	22	55
60740	Schmiedeweg	0001	0001	0000	0000	513	Burgdamm	28717	025	91	513-07	04	55
60750	Schmöllner Weg	0001	0009	0002	0008	331	Gartenstadt Vahr	28329	062	65	331-02	19	54
60770	Schmugglerweg	0001	0035 C	0004	0040	523	Schönebeck	28757	013	92	523-04	20	55
60780	Schnakenbergsdamm	ohne amtliche Bebauung				36	Oberneuland	28355	087	64	360-02	12	54
60790	Schneeglöckchenweg	0001	0025	0002	0024	436	Hohweg	28219	000	52	436-01	21	55
60800	Schneewittchenweg	0011	0031	0010	0028	218	Huckelriede	28201	000	72	218-02	11	54
60810	Schneidemühler Straße	0001	0025	0002	0026	524	Aumund-Hammersbeck	28755	018	92	524-01	20	55
60830	Schneider-Böck-Weg	0001	0007	0002	0010	381	Sebaldsbrück	28329	127	65	381-01	07	54
60850	Schneiderstraße	0001	0005 A	0002	0014	514	Lesum	28717	005	91	514-03	04	55
60860	Schneidhainer Straße	0001	0023	0002	0034	385	Mahndorf	28307	081	61	385-03	07	54
60870	Schneverdinger Straße	0000	0000	0002	0042	331	Gartenstadt Vahr	28329	062	65	331-03	19	54
60890	Schnoor	0001	0043	0002	0042	111	Altstadt	28195	023	51	111-02	10	54

Straßen-Schlüssel	Straßen, Wege, Plätze (amtliche Bezeichnung)	Hausnr. ungerade von	Hausnr. ungerade bis	Hausnr. gerade von	Hausnr. gerade bis	OT Nr.	Ortsteilname	Postleitzahl	Schule	Polizeirevier	Wahlbezirk	Beirat	Wahlkreis
61110	Scholener Straße	0000	0000	0002	0068	374	Osterholz	28307	090	62	374-02	15	54
61110	Scholener Straße	0001	0043	0000	0000	374	Osterholz	28307	090	62	374-04	15	54
61130	Schollenkamp	0001	0007	0002	0024	524	Aumund-Hammersbeck	28755	052	92	524-05	20	55
61150	Schollenweg	0001	0007	0002	0002	524	Aumund-Hammersbeck	28755	052	92	524-05	20	55
61180	Schomburgweg (Huckelriede)	0001	0017	0002	0016	218	Huckelriede	28201	000	74	218-02	11	54
61170	Schomburgweg (In den Hufen)	0001	0025	0002	0014	424	In den Hufen	28219	000	53	424-01	05	55
60920	Schömoor	ohne amtliche Bebauung				372	Ellenerbrok-Schevemoor	28325	000	62	372-01	15	54
60930	Schönauenstraße	0001	0033	0002	0030	343	Lehesterdeich	28357	096	64	343-04	08	54
60950	Schönbeinstraße	0001	0009	0002	0006	343	Lehesterdeich	28357	028	64	343-07	08	54
60970	Schönebecker Feld	0001	0059	0002	0036	523	Schönebeck	28757	111	92	523-03	20	55
60990	Schönebecker Hagen	0001	0043	0002	0054	523	Schönebeck	28757	111	92	523-01	20	55
61010	Schönebecker Heidberg	0001	0037	0002	0038	523	Schönebeck	28757	111	92	523-01	20	55
61020	Schönebecker Kamp	0001	0009	0002	0016	523	Schönebeck	28757	111	92	523-01	20	55
61030	Schönebecker Kirchweg	0000	0000	0002	0004	515	St. Magnus	28757	111	92	515-04	04	55
61030	Schönebecker Kirchweg	0001	0037	0006	0036	523	Schönebeck	28757	111	92	523-02	20	55
61030	Schönebecker Kirchweg	0041	0075	0038	0058	523	Schönebeck	28757	111	92	523-01	20	55
61050	Schönebecker Straße	0001	0045	0000	0000	522	Grohn	28759	014	92	522-03	20	55
61050	Schönebecker Straße	0047	0103	0002	0094	522	Grohn	28759	014	92	522-01	20	55
61050	Schönebecker Straße	0109	0109	0000	0000	523	Schönebeck	28759	014	92	523-02	20	55
61190	Schonerstraße	0001	0035	0002	0040	531	Blumenthal	28779	053	93	531-04	02	55
61200	Schongauer Straße	0003	0007	0002	0002	436	Hohweg	28219	099	52	436-01	21	55
61070	Schöngesichtsweg	0001	0019	0002	0014	244	Grolland	28259	000	71	244-01	09	54
61090	Schönhausenstraße	0001	0063	0002	0064	312	Fesenfeld	28203	076	54	312-04	14	54
61100	Schönlankstraße	0001	0021	0000	0000	231	Habenhausen	28279	050	72	231-02	13	54
61215	Schoolpad	ohne amtliche Bebauung				351	Borgfeld	28357	049	64	351-05	03	54
61210	Schopenhauerstraße	0001	0069	0002	0076	214	Südervorstadt	28201	065	74	214-02	11	54
61230	Schoppensteel	0001	0001	0000	0000	111	Altstadt	28195	023	51	111-02	10	54
61250	Schorf	0003	0005 A	0000	0000	341	Horn	28357	096	64	341-02	08	54
61250	Schorf	0007	0063	0002	0084	343	Lehesterdeich	28357	096	64	343-04	08	54
61270	Schosterboorn	0005	0019	0000	0000	382	Hastedt	28207	003	61	382-06	07	54
61290	Schragestraße	0001	0019	0002	0012	445	Oslebshausen	28239	089	57	445-01	06	55
61310	Schreberstraße	0001	0051	0002	0040	381	Sebaldsbrück	28309	016	65	381-04	07	54
61320	Schreberweg	0053	0057	0054	0058	442	Gröpelingen	28237	000	55	442-01	06	55
61330	Schriefersweg	0001	0043	0002	0044	251	Woltmershausen	28197	000	73	251-03	22	55
61350	Schubertstraße	0000	0000	0020	0064	322	Bürgerpark	28209	029	63	322-02	16	54
61350	Schubertstraße	0001	0049	0002	0010	326	Schwachhausen	28209	029	63	326-02	16	54
61490	Schukampsweg	0001	0085	0004	0024	533	Lüssum-Bockhorn	28779	097	93	533-07	02	55
61510	Schulkenstraße	0000	0000	0002	0002 A	525	Fähr-Lobbendorf	28755	034	92	525-05	20	55
61510	Schulkenstraße	0000	0000	0004	0054	525	Fähr-Lobbendorf	28755	034	92	525-04	20	55
61510	Schulkenstraße	0001	0005	0000	0000	521	Vegesack	28755	034	92	521-04	20	55
61530	Schulstraße	0001	0011	0002	0006	211	Alte Neustadt	28199	064	74	211-01	11	54
61530	Schulstraße	0019	0021	0020	0026	211	Alte Neustadt	28199	064	74	211-03	11	54
61550	Schultestraße	0000	0000	0002	0014	441	Lindenhof	28237	069	55	441-01	06	55
61570	Schulze-Delitzsch-Straße	0011	0031	0002	0028	432	Steffensweg	28217	085	52	432-03	21	55
61580	Schumacherweg	0019	0027	0002	0022	351	Borgfeld	28357	019	64	351-06	03	54
61590	Schumannstraße	0001	0021 A	0002	0022	324	Riensberg	28213	015	63	324-01	16	54
61360	Schünemannstraße	0001	0037	0002	0042	233	Kattenturm	28277	112	72	233-01	13	54
61370	Schüsselkorb	0003	0037	0006	0038	111	Altstadt	28195	023	51	111-02	10	54
61600	Schusters Kamp	0001	0021	0002	0038	231	Habenhausen	28279	050	72	231-05	13	54
61390	Schütte-Lanz-Straße	0001	0023	0002	0022	381	Sebaldsbrück	28309	016	65	381-05	07	54
61410	Schüttes Kamp	0000	0000	0010	0026	525	Fähr-Lobbendorf	28755	034	92	525-05	20	55
61410	Schüttes Kamp	0001	0001	0004	0008 A	525	Fähr-Lobbendorf	28755	034	92	525-04	20	55
61410	Schüttes Kamp	0003	0025	0000	0000	525	Fähr-Lobbendorf	28755	034	92	525-03	20	55
61430	Schüttingstraße	ohne amtliche Bebauung				111	Altstadt	28195	000	51	111-02	10	54
61470	Schützenweg	0001	0033	0002	0016	442	Gröpelingen	28237	051	55	442-01	06	55
61620	Schwabensteinstraße	0000	0000	0002	0004	437	Überseestadt	28217	085	52	437-01	21	55
61650	Schwäbisch-Hall-Straße	0001	0007	0030	0054	244	Grolland	28259	048	71	244-02	09	54
61610	Schwachhauser Heerstraße	0000	0000	0002	0016	113	Ostertor	28203	076	51	113-01	10	54
61610	Schwachhauser Heerstraße	0000	0000	0018	0034	323	Barkhof	28209	029	63	323-02	16	54
61610	Schwachhauser Heerstraße	0000	0000	0040	0072	326	Schwachhausen	28209	029	63	326-02	16	54
61610	Schwachhauser Heerstraße	0000	0000	0076	0124	326	Schwachhausen	28209	029	63	326-01	16	54
61610	Schwachhauser Heerstraße	0000	0000	0128	0182	324	Riensberg	28213	015	63	324-01	16	54
61610	Schwachhauser Heerstraße	0000	0000	0186	0264 A	324	Riensberg	28213	060	63	324-01	16	54
61610	Schwachhauser Heerstraße	0000	0000	0266	0280	341	Horn	28359	060	64	341-03	08	54
61610	Schwachhauser Heerstraße	0001	0017	0000	0000	312	Fesenfeld	28203	006	54	312-01	14	54
61610	Schwachhauser Heerstraße	0021	0075	0000	0000	327	Gete	28211	006	63	327-05	16	54
61610	Schwachhauser Heerstraße	0079	0197	0000	0000	327	Gete	28211	006	63	327-01	16	54
61610	Schwachhauser Heerstraße	0199	0255	0000	0000	325	Radio Bremen	28211	039	63	325-03	16	54
61610	Schwachhauser Heerstraße	0275	0341	0000	0000	325	Radio Bremen	28211	039	63	325-04	16	54
61610	Schwachhauser Heerstraße	0345	0367	0000	0000	325	Radio Bremen	28211	039	63	325-01	16	54
61610	Schwachhauser Heerstraße	0369	0369	0000	0000	325	Radio Bremen	28211	039	65	325-01	16	54
61630	Schwachhauser Ring	0000	0000	0002	0068	326	Schwachhausen	28209	029	63	326-01	16	54
61630	Schwachhauser Ring	0000	0000	0078	0140	322	Bürgerpark	28209	029	63	322-01	16	54
61630	Schwachhauser Ring	0001	0029 A	0000	0000	324	Riensberg	28213	015	63	324-01	16	54
61630	Schwachhauser Ring	0031	0085	0000	0000	324	Riensberg	28213	015	63	324-02	16	54
61630	Schwachhauser Ring	0089	0149 A	0000	0000	321	Neu-Schwachhausen	28213	015	63	321-03	16	54
61630	Schwachhauser Ring	0151	0171	0000	0000	321	Neu-Schwachhausen	28213	015	63	321-04	16	54
61670	Schwalbacher Straße	0001	0027	0002	0042	381	Sebaldsbrück	28309	118	62	381-02	07	54
61680	Schwalbenhang	0001	0025	0002	0024	513	Burgdamm	28717	025	91	513-05	04	55
61685	Schwalbenschwanzweg	0001	0011	0002	0010	335	Neue Vahr Südost	28327	000	65	335-03	19	54
61700	Schwanenblumenweg	0001	0009	0002 A	0034	218	Huckelriede	28201	000	72	218-02	11	54
61710	Schwanengatt	ohne amtliche Bebauung				111	Altstadt	28195	023	51	111-01	10	54
61730	Schwanenweg	0001	0017 A	0002	0016 A	436	Hohweg	28219	000	52	436-01	21	55
61750	Schwaneweder Straße	0001	0037	0000	0000	533	Lüssum-Bockhorn	28779	097	93	533-04	02	55

Straßen-Schlüssel	Straßen, Wege, Plätze (amtliche Bezeichnung)	Hausnr. ungerade von	Hausnr. ungerade bis	Hausnr. gerade von	Hausnr. gerade bis	OT Nr.	Ortsteilname	Postleitzahl	Schule	Polizeirevier	Wahlbezirk	Beirat	Wahlkreis
61750	Schwaneweder Straße	0039	0079	0002	0082	533	Lüssum-Bockhorn	28779	097	93	533-03	02	55
61750	Schwaneweder Straße	0081	0157 A	0000	0000	533	Lüssum-Bockhorn	28779	097	93	533-07	02	55
61750	Schwaneweder Straße	0161	0173	0084	0150 A	533	Lüssum-Bockhorn	28779	097	93	533-02	02	55
61750	Schwaneweder Straße	0179	0285	0154	0244	533	Lüssum-Bockhorn	28779	097	93	533-01	02	55
61770	Schwarmer Weg	0000	0000	0002	0014	234	Kattenesch	28277	007	72	234-01	13	54
61770	Schwarmer Weg	0001	0017	0000	0000	234	Kattenesch	28277	007	72	234-03	13	54
61780	Schwarmweg	0001	0007	0002	0008	242	Sodenmatt	28259	000	71	242-04	09	54
61790	Schwarzburger Straße	0003	0049	0002	0050	421	Regensburger Straße	28215	012	53	421-02	05	55
61810	Schwarzenbergstraße	0000	0000	0002	0028	325	Radio Bremen	28211	039	63	325-03	16	54
61810	Schwarzenbergstraße	0001	0025	0000	0000	325	Radio Bremen	28211	039	63	325-02	16	54
61830	Schwarzer Weg	0000	0000	0026 B	0060	443	Ohlenhof	28239	051	55	443-01	06	55
61830	Schwarzer Weg	0000	0000	0090	0098 A	443	Ohlenhof	28239	051	55	443-01	06	55
61830	Schwarzer Weg	0001	0015	0006	0026 A	443	Ohlenhof	28239	051	55	443-05	06	55
61830	Schwarzer Weg	0017	0077	0000	0000	443	Ohlenhof	28239	051	55	443-04	06	55
61830	Schwarzer Weg	0081	0127	0062	0084	443	Ohlenhof	28239	051	55	443-02	06	55
61830	Schwarzer Weg	0129	0141	0000	0000	443	Ohlenhof	28239	089	55	443-02	06	55
61820	Schwarzerlenweg	0083	0091	0084	0090	444	In den Wischen	28237	000	55	444-01	06	55
61870	Schwedenstraße	0000	0000	0004	0008	231	Habenhausen	28279	050	72	231-05	13	54
61870	Schwedenstraße	0001	0015	0000	0000	231	Habenhausen	28279	050	72	231-01	13	54
61890	Schweersweg	0001	0035 A	0000	0000	233	Kattenturm	28277	007	72	233-04	13	54
61900	Schweewarder Straße	0017	0025 D	0002	0062	251	Woltmershausen	28197	100	73	251-01	22	55
61910	Schweidnitzer Straße	0001	0023	0002	0022	441	Lindenhof	28237	069	55	441-04	06	55
61930	Schweinfurter Weg	0001	0043	0002	0032	423	Weidedamm	28215	012	53	423-05	05	55
61950	Schweizer Straße	0001	0003 C	0002	0002	311	Steintor	28203	110	54	311-01	14	54
61950	Schweizer Straße	0003 D	0003 D	0000	0000	311	Steintor	28203	110	54	311-05	14	54
61950	Schweizer Straße	0005	0027	0004	0026	311	Steintor	28203	076	54	311-05	14	54
61970	Schwerinstraße	0001	0031	0002	0030	433	Westend	28217	099	52	433-01	21	55
61975	Scipiostraße	0003	0011	0006	0010	231	Habenhausen	28279	050	72	231-03	13	54
61980	Scotlandweg	0001	0007	0002	0006	233	Kattenturm	28277	112	72	233-06	13	54
61990	Sebaldsbrücker Heerstraße	0000	0000	0174	0206	381	Sebaldsbrück	28309	016	65	381-06	07	54
61990	Sebaldsbrücker Heerstraße	0000	0000	0248	0306	381	Sebaldsbrück	28309	016	62	381-02	07	54
61990	Sebaldsbrücker Heerstraße	0005	0031	0002	0034	381	Sebaldsbrück	28309	016	65	381-05	07	54
61990	Sebaldsbrücker Heerstraße	0033	0193	0036	0170	381	Sebaldsbrück	28309	016	65	381-04	07	54
61990	Sebaldsbrücker Heerstraße	0217	0307	0000	0000	381	Sebaldsbrück	28309	118	62	381-03	07	54
61990	Sebaldsbrücker Heerstraße	0307 A	0313 A	0000	0000	381	Sebaldsbrück	28309	118	62	381-02	07	54
62010	Sebaldstraße	0001	0045	0002	0028	381	Sebaldsbrück	28309	016	65	381-04	07	54
62030	Seckenhauser Straße	0001	0027	0002	0028	242	Sodenmatt	28259	129	71	242-03	09	54
62050	Sedanstraße	0000	0000	0002	0126	216	Buntentor	28201	065	74	216-04	11	54
62050	Sedanstraße	0001	0125	0000	0000	216	Buntentor	28201	065	74	216-01	11	54
62090	Seeberger Straße	0001	0063	0002	0068	422	Findorff-Bürgerweide	28215	002	53	422-04	05	55
62100	Seefahrtshöhe	0007	0019	0008	0008	522	Grohn	28759	014	92	522-02	20	55
62110	Seefahrtstraße	0001	0017	0002	0024	522	Grohn	28759	014	92	522-01	20	55
62110	Seefahrtstraße	0019	0025	0000	0000	522	Grohn	28759	014	92	522-02	20	55
62130	Seehauser Landstraße	0023	0143	0068	0168	261	Seehausen	28197	113	73	261-01	17	55
62150	Seekampstraße	0001	0017	0002	0014	383	Hemelingen	28309	020	61	383-03	07	54
62170	Seemannstraße	0001	0001	0002	0002	111	Altstadt	28195	023	51	111-02	10	54
62190	Seemannsweg	0003	0019	0002	0018	424	In den Hufen	28219	000	53	424-01	05	55
62200	Seepferdchenweg	0001	0023	0002	0022	343	Lehesterdeich	28357	000	64	343-03	08	54
62210	Seesenthom	0001	0035	0002	0014	218	Huckelriede	28201	024	74	218-01	11	54
62230	Seewenjestraße	0000	0000	0020	0060	442	Gröpelingen	28237	106	55	442-02	06	55
62230	Seewenjestraße	0000	0000	0192	0234	442	Gröpelingen	28237	106	55	442-04	06	55
62230	Seewenjestraße	0033	0065	0000	0000	442	Gröpelingen	28237	106	55	442-01	06	55
62230	Seewenjestraße	0067	0175 B	0070	0186	442	Gröpelingen	28237	106	55	442-05	06	55
62230	Seewenjestraße	0177	0223	0000	0000	442	Gröpelingen	28237	051	55	442-04	06	55
62240	Segelfalterweg	0001	0003	0000	0000	335	Neue Vahr Südost	28327	000	65	335-03	19	54
62250	Segelmacherstraße	0001	0003	0002	0014	532	Rönnebeck	28777	053	93	532-02	02	55
62270	Segelsbrück	0005	0033	0008	0050	381	Sebaldsbrück	28309	016	65	381-04	07	54
62290	Seggenweg	0001	0019	0002	0018	321	Neu-Schwachhausen	28213	000	63	321-01	16	54
62330	Seiffertstraße	0000	0000	0004	0098	342	Lehe	28359	060	64	342-04	08	54
62330	Seiffertstraße	0005	0095 B	0000	0000	342	Lehe	28359	060	64	342-03	08	54
62350	Seilerstraße	0003	0007	0002	0008	311	Steintor	28203	110	54	311-04	14	54
62350	Seilerstraße	0009	0011	0010	0010	311	Steintor	28203	110	54	311-03	14	54
62350	Seilerstraße	0013	0025	0012	0024	311	Steintor	28203	110	54	311-04	14	54
62370	Seitenweg	0001	0023	0002	0024	383	Hemelingen	28309	043	61	383-04	07	54
62390	Selsinger Straße	0000	0000	0006	0024	442	Gröpelingen	28237	106	55	442-03	06	55
62390	Selsinger Straße	0001	0025	0000	0000	442	Gröpelingen	28237	106	55	442-02	06	55
62392	Semkenweg	0001	0095	0002	0044	351	Borgfeld	28357	049	64	351-03	03	54
62410	Semmelweisstraße	0001	0011	0002	0016	381	Sebaldsbrück	28309	016	65	381-04	07	54
62420	Senator-Allerheiligen-Straße	0001	0001	0000	0000	124	Neustädter Hafen	28197	101	73	124-01	22	55
62420	Senator-Allerheiligen-Straße	0003	0003	0000	0000	251	Woltmershausen	28197	101	73	251-03	22	55
62430	Senator-Apelt-Straße	0000	0000	0200	0200	261	Seehausen	28197	113	73	261-01	17	55
62430	Senator-Apelt-Straße	0001	0049	0000	0000	251	Woltmershausen	28197	101	73	251-03	22	55
62430	Senator-Apelt-Straße	0105	0105	0090	0100	124	Neustädter Hafen	28197	101	73	124-01	22	55
62435	Senator-Balcke-Straße	0003	0035 A	0002	0070 A	231	Habenhausen	28279	050	72	231-02	13	54
62435	Senator-Balcke-Straße	0037	0131	0072	0156	231	Habenhausen	28279	050	72	231-03	13	54
62437	Senator-Blase-Straße	0015	0017	0004	0012	124	Neustädter Hafen	28197	101	73	124-01	22	55
62440	Senator-Bölken-Straße	0000	0000	0002	0058	342	Lehe	28359	060	64	342-03	08	54
62440	Senator-Bölken-Straße	0001	0009	0000	0000	342	Lehe	28359	060	64	342-04	08	54
62441	Senator-Bömers-Straße	0001	0001	0002	0002	124	Neustädter Hafen	28197	101	73	124-01	22	55
62441	Senator-Bömers-Straße	0005	0025	0004	0048	251	Woltmershausen	28197	101	73	251-03	22	55
62445	Senator-Borttscheller-Straße	0001	0031	0000	0000	124	Neustädter Hafen	28197	101	73	124-01	22	55
62443	Senator-Borttscheller-Straße	0001	0017	0002	0022	123	Stadtbrem. Überseehafengebiet	27568	000		123-01	00	55
62450	Senator-Caesar-Straße	0000	0000	0002	0012	324	Riensberg	28213	015	63	324-03	16	54
62450	Senator-Caesar-Straße	0001	0067	0000	0000	324	Riensberg	28213	015	63	324-02	16	54

Straßen-Schlüssel	Straßen, Wege, Plätze (amtliche Bezeichnung)	Hausnr. ungerade		Hausnr. gerade		OT Nr.	Ortsteilname	Postleit-zahl	Schule	Polizei-revier	Wahl-bezirk	Beirat	Wahl-kreis
		von	bis	von	bis								
62460	Senator-Degener-Straße	0003	0009	0002	0018	533	Lüssum-Bockhorn	28779	097	93	533-03	02	55
62470	Senator-Fritze-Straße	0001	0027	0002	0020	324	Riensberg	28213	015	63	324-02	16	54
62480	Senator-Harmssen-Straße	0003	0007	0000	0000	271	Strom	28197	101	73	271-01	18	55
62482	Senator-Helmken-Straße	0001	0003	0002	0008 A	124	Neustädter Hafen	28197	101	73	124-01	22	55
62490	Senator-Horn-Straße	0001	0023	0002	0016	324	Riensberg	28213	015	63	324-02	16	54
62491	Senator-Mester-Straße	0000	0000	0008	0008	124	Neustädter Hafen	28197	101	73	124-01	22	55
62491	Senator-Mester-Straße	0001	0001	0000	0000	271	Strom	28197	101	73	271-01	18	55
62492	Senator-Nolting-Hauff-Straße	0001	0003	0000	0000	261	Seehausen	28197	113	73	261-01	17	55
62493	Senator-Paulmann-Straße	0001	0049	0002	0040	251	Woltmershausen	28197	088	73	251-03	22	55
62495	Senator-Theil-Straße	0000	0000	0002	0032	231	Habenhausen	28279	050	72	231-03	13	54
62495	Senator-Theil-Straße	0001	0155	0034	0052	231	Habenhausen	28279	050	72	231-02	13	54
62500	Senator-Weßling-Straße	0001	0009	0000	0000	233	Kattenturm	28277	007	72	233-08	13	54
62510	Sengstackeplatz	0001	0017	0002	0018	431	Utbremen	28217	082	52	431-01	21	55
62530	Sensenstraße	0001	0019	0002	0026	383	Hemelingen	28309	043	61	383-02	07	54
62550	Seumestraße	0005	0025	0002	0030	251	Woltmershausen	28197	101	73	251-05	22	55
62570	Seydlitzstraße	0000	0000	0002	0062	433	Westend	28217	099	52	433-01	21	55
62590	Sichelweg	ohne amtliche Bebauung				383	Hemelingen	28309	000	61	383-02	07	54
62595	Sieben-Faulen-Weg	0001	0023	0002	0040	444	In den Wischen	28237	000	55	444-01	06	55
62600	Siebenrutenweg	0005	0007	0020	0020	218	Huckelriede	28201	024	74	218-05	11	54
62610	Siebertsbreiten	0001	0009	0002	0010	436	Hohweg	28219	000	52	436-01	21	55
62630	Siedenburgskamp	0001	0019	0002	0020	424	In den Hufen	28219	000	53	424-01	05	55
62650	Siedkämpe	0001	0019	0002	0024	511	Burg-Grambke	28719	045	91	511-04	04	55
62670	Siedlerweg	0001	0017 A	0002	0016	522	Grohn	28759	014	92	522-01	20	55
62680	Siegburger Straße	0001	0043	0000	0000	375	Blockdiek	28327	032	62	375-01	15	54
62690	Siegener Weg	0000	0000	0002	0024	217	Neuenland	28199	065	74	217-01	11	54
62710	Sielgrabenweg	0001	0043	0002	0028	218	Huckelriede	28201	000	74	218-01	11	54
62730	Sielpfad	0001	0027	0002	0024	113	Ostertor	28203	110	51	113-03	10	54
62750	Sielwall	0000	0000	0002	0066	311	Steintor	28203	110	51	311-04	14	54
62750	Sielwall	0000	0000	0068	0086	311	Steintor	28203	110	51	311-03	14	54
62750	Sielwall	0001	0043	0000	0000	113	Ostertor	28203	110	51	113-02	10	54
62750	Sielwall	0045	0091	0000	0000	113	Ostertor	28203	110	51	113-03	10	54
62755	Sievershöpendamm	ohne amtliche Bebauung				232	Arsten	28279	000	72	232-05	13	54
62757	Silbermannstraße	0001	0001	0006	0006	437	Überseestadt	28217	085	52	437-01	21	55
62760	Silberweidenweg	0001	0021	0002	0020	444	In den Wischen	28237	000	55	444-01	06	55
62770	Simon-Bolivar-Straße	0011	0053	0010	0038	251	Woltmershausen	28197	101	73	251-05	22	55
62780	Simon-Hermann-Post-Weg	0009	0035	0008	0030	36	Oberneuland	28355	087	64	360-07	12	54
62810	Sine-Wessels-Straße	0011	0011	0002	0006	343	Lehesterdeich	28357	096	64	343-04	08	54
62820	Sittichweg	0001	0003	0002	0004	252	Rablinghausen	28197	000	73	252-01	22	55
62830	Slevogtstraße	0001	0025	0018	0060	323	Barkhof	28209	029	63	323-01	16	54
62850	Sodenstich	0001	0071 A	0002	0070	382	Hastedt	28207	003	61	382-01	07	54
62870	Söderblomstraße	0001	0033	0002	0022	432	Steffensweg	28217	085	52	432-03	21	55
62930	Soester Straße	0001	0055	0002	0078	234	Kattenesch	28277	007	72	234-01	13	54
62890	Sögestraße	0001	0061	0002	0076	111	Altstadt	28195	023	51	111-02	10	54
62910	Söldnerweg	0000	0000	0006	0006	384	Arbergen	28307	008	61	384-02	07	54
62910	Söldnerweg	0003	0031	0010	0034	384	Arbergen	28307	008	61	384-03	07	54
62950	Solinger Straße	0001	0015	0006	0008	217	Neuenland	28199	048	74	217-01	11	54
62970	Sollingstraße	0001	0061	0002	0016	384	Arbergen	28307	114	61	384-04	07	54
62980	Solothurner Straße	0001	0057	0002	0012	372	Ellenerbrok-Schevemoor	28325	035	62	372-02	15	54
62990	Soltend	0001	0011	0010	0010	371	Ellener Feld	28327	118	62	371-01	15	54
63010	Solthören	0001	0035	0002	0048	231	Habenhausen	28279	050	72	231-05	13	54
63050	Sommerdeich	0001	0017	0002	0020	313	Peterswerder	28205	000	54	313-05	14	54
63070	Sommerstraße	0001	0057	0002	0050	422	Findorff-Bürgerweide	28215	002	53	422-02	05	55
63090	Sommerweg	0021	0049	0016	0046	231	Habenhausen	28279	000	72	231-01	13	54
63110	Sonderburger Straße	0001	0017	0002	0038	435	Osterfeuerberg	28219	099	52	435-01	21	55
63130	Sonneberger Straße	0001	0019	0002	0020	331	Gartenstadt Vahr	28329	062	65	331-02	19	54
63150	Sonnemannstraße	0001	0007	0002	0006	445	Oslebshausen	28239	089	57	445-02	06	55
63190	Sonnenblumenweg (Hohweg)	0001	0027	0002	0026	436	Hohweg	28219	000	52	436-01	21	55
63170	Sonnenblumenweg (In den Hufen)	0001	0023	0002	0024	424	In den Hufen	28219	000	53	424-01	05	55
63173	Sonnenblumenweg (Ohlenhof)	0001	0011	0004 A	0012	443	Ohlenhof	28239	000	55	443-01	06	55
63210	Sonnenblumenweg (Rablinghausen)	0000	0000	0002	0008	252	Rablinghausen	28197	000	73	252-02	22	55
63215	Sonneneck	0001	0029	0002	0028	218	Huckelriede	28201	000	74	218-02	11	54
63230	Sonnenkamp	0001	0017	0002	0012	522	Grohn	28759	014	92	522-01	20	55
63250	Sonnenstraße	0009	0017	0008	0016	113	Ostertor	28203	023	51	113-01	10	54
63330	Sonnenweg (Grolland)	0001	0003	0002	0012	244	Grolland	28259	000	71	244-01	09	54
63290	Sonnenweg (Hohweg)	0001	0033	0002	0032	436	Hohweg	28219	000	52	436-01	21	55
63310	Sonnenweg (Oslebshausen)	0001	0033	0002	0014	445	Oslebshausen	28239	000	57	445-01	06	55
63350	Soodener Straße	0001	0011 A	0002	0014	421	Regensburger Straße	28215	012	53	421-02	05	55
63370	Sootstraße	0001	0011	0002	0018	522	Grohn	28759	014	92	522-03	20	55
63380	Sophie-Gallwitz-Straße	0000	0000	0002	0010	232	Arsten	28279	009	72	232-05	13	54
63380	Sophie-Gallwitz-Straße	0000	0000	0012	0040	234	Kattenesch	28279	009	72	234-02	13	54
63385	Sophie-Germain-Straße	0001	0001	0002	0004	218	Huckelriede	28201	024	74	218-01	11	54
63390	Sophienstraße	0001	0033	0002	0070	311	Steintor	28203	110	54	311-03	14	54
63410	Sophienweg	0001	0015	0002	0018	231	Habenhausen	28279	000	72	231-01	13	54
63430	Sorgenfrei	0001	0039 A	0002	0040	314	Hulsberg	28205	076	54	314-04	14	54
63450	Sottrumer Straße	0001	0021	0000	0000	442	Gröpelingen	28237	106	55	442-02	06	55
63490	Speicherhof	0001	0309	0002	0308	437	Überseestadt	28217	085	52	437-01	21	55
63510	Sperberstraße	0001	0021	0004	0010	445	Oslebshausen	28239	089	57	445-02	06	55
63530	Sperberweg (Hohweg, ab Adlerweg)	0001	0001	0000	0000	436	Hohweg	28219	000	52	436-01	21	55
63550	Sperberweg (Hohweg, ab Osterwiesen)	0007	0023	0008	0022	436	Hohweg	28219	000	52	436-01	21	55
63540	Sperberweg (Rablinghausen)	0000	0000	0002	0010	252	Rablinghausen	28197	000	73	252-01	22	55
63590	Spessartstraße	0000	0000	0002	0012	384	Arbergen	28307	114	61	384-01	07	54
63610	Spiekerbartstraße	0001	0001	0002	0002	111	Altstadt	28195	023	51	111-02	10	54
63630	Spiekerooger Straße	0000	0000	0002	0006	434	Walle	28219	085	52	434-05	21	55
63640	Spiekeroogweg	0001	0017	0002	0060	217	Neuenland	28199	000	74	217-01	11	54

Straßen-Schlüssel	Straßen, Wege, Plätze (amtliche Bezeichnung)	Hausnr. ungerade von	Hausnr. ungerade bis	Hausnr. gerade von	Hausnr. gerade bis	OT Nr.	Ortsteilname	Postleitzahl	Schule	Polizeirevier	Wahlbezirk	Beirat	Wahlkreis
63670	Spielleutestraße	0005	0021	0002	0030	514	Lesum	28717	005	91	514-04	04	55
63690	Spierenstraße	0001	0021	0002	0066	531	Blumenthal	28779	040	93	531-05	02	55
63720	Spittaler Straße	0000	0000	0020	0050	342	Lehe	28359	060	64	342-02	08	54
63720	Spittaler Straße	0001	0001 F	0004	0004	342	Lehe	28359	060	64	342-01	08	54
63730	Spitzenkiel	0007	0017	0006	0016	111	Altstadt	28195	023	51	111-02	10	54
63770	Sportweg	0001	0031	0002	0030	444	In den Wischen	28237	051	55	444-01	06	55
63780	Spreesteinstraße	ohne amtliche Bebauung				437	Überseestadt	28217	085	52	437-01	21	55
63790	Staatsweg	ohne amtliche Bebauung				436	Hohweg	28219	000	52	436-01	21	55
63800	Stachelbeerweg	ohne amtliche Bebauung				234	Kattenesch	28277	000	72	234-01	13	54
63810	Stachelweg	0001	0015	0002	0014	436	Hohweg	28237	000	52	436-01	21	55
63830	Stackkamp	0001	0001	0002	0002	383	Hemelingen	28309	114	61	383-02	07	54
63870	Stader Landstraße	0000	0000	0086	0100	513	Burgdamm	28719	083	91	513-03	04	55
63870	Stader Landstraße	0001	0037 A	0002	0064	513	Burgdamm	28719	025	91	513-04	04	55
63870	Stader Landstraße	0041	0089	0066	0084 C	513	Burgdamm	28719	025	91	513-07	04	55
63890	Stader Straße	0000	0000	0072	0122	313	Peterswerder	28205	115	54	313-03	14	54
63890	Stader Straße	0001	0035	0002	0070	313	Peterswerder	28205	115	54	313-06	14	54
63890	Stader Straße	0041	0079	0000	0000	313	Peterswerder	28205	115	54	313-04	14	54
63890	Stader Straße	0081	0101	0150	0172	314	Hulsberg	28205	115	54	314-02	14	54
63890	Stader Straße	0107	0113	0176	0180	314	Hulsberg	28205	006	54	314-01	14	54
63890	Stader Straße	0119	0119	0000	0000	382	Hastedt	28207	006	54	382-01	07	54
63910	Stadtländerstraße	0001	0075	0002	0074	36	Oberneuland	28355	094	64	360-04	12	54
63920	Stadtmusikantenweg	0001	0021	0002	0094	444	In den Wischen	28237	000	55	444-01	06	55
63930	Stadtrodaer Weg	0001	0005	0002	0006	331	Gartenstadt Vahr	28329	062	65	331-02	19	54
63955	Stahlwerkstraße	ohne amtliche Bebauung				122	Industriehäfen	28237	000	91	122-01	06	55
63950	Stahmers Feld	0001	0011	0002	0012	522	Grohn	28759	014	92	522-03	20	55
63960	Stammstraße	0000	0000	0002	0082	232	Arsten	28279	112	72	232-06	13	54
63960	Stammstraße	0035	0053	0000	0000	232	Arsten	28279	112	72	232-04	13	54
63965	Stapelfeldtstraße	0000	0000	0004	0004	441	Lindenhof	28237	069	55	441-04	06	55
63965	Stapelfeldtstraße	0005	0009	0000	0000	441	Lindenhof	28237	069	55	441-01	06	55
63970	Starenweg (Hohweg)	0001	0029	0002	0030	436	Hohweg	28219	000	52	436-01	21	55
63990	Starenweg (Rablinghausen)	0001	0011	0002	0012	252	Rablinghausen	28197	000	73	252-01	22	55
64010	Stargarder Straße	0011	0011	0002	0014	513	Burgdamm	28717	025	91	513-07	04	55
64030	Starnberger Straße	0001	0063	0002	0074	421	Regensburger Straße	28215	012	53	421-04	05	55
64050	Staudenweg	0001	0009	0002	0014	251	Woltmershausen	28197	000	73	251-07	22	55
64070	Stauffenbergstraße	ohne amtliche Bebauung				335	Neue Vahr Südost	28327	127	65	335-01	19	54
64090	Staustraße	0001	0031 A	0004	0028	231	Habenhausen	28279	050	72	231-01	13	54
64110	Stavangerstraße	0001	0011	0002	0026	513	Burgdamm	28719	083	91	513-03	04	55
64130	Stavendamm	0003	0021	0002	0026	111	Altstadt	28195	023	51	111-02	10	54
64150	Stavenhagener Weg	0001	0009	0002	0010	252	Rablinghausen	28197	100	73	252-02	22	55
64170	Stavenstraße	0007	0015	0008	0008	111	Altstadt	28195	023	51	111-02	10	54
64190	Stedinger Straße	0001	0045	0002	0060	311	Steintor	28203	076	54	311-02	14	54
64210	Stedingsehre	0003	0003	0002	0012	244	Grolland	28259	048	71	244-03	09	54
64230	Steenkampsweg	0001	0007	0002	0010	533	Lüssum-Bockhorn	28779	097	93	533-03	02	55
64250	Steenkuhlenweg	0000	0000	0002	0040	533	Lüssum-Bockhorn	28779	097	93	533-07	02	55
64250	Steenkuhlenweg	0001	0037	0000	0000	533	Lüssum-Bockhorn	28779	097	93	533-03	02	55
64255	Steertgrabensweg	ohne amtliche Bebauung				261	Seehausen	28197	117	73	261-01	17	55
64270	Steffensweg	0000	0000	0210	0210 A	434	Walle	28219	085	52	434-04	21	55
64270	Steffensweg	0001	0113	0002	0086	432	Steffensweg	28217	085	52	432-03	21	55
64270	Steffensweg	0115	0151	0090	0174	432	Steffensweg	28217	085	52	432-02	21	55
64270	Steffensweg	0153	0171	0178	0208 A	432	Steffensweg	28217	085	52	432-01	21	55
64270	Steffensweg	0173	0177	0000	0000	433	Westend	28217	085	52	433-01	21	55
64270	Steffensweg	0179	0239	0000	0000	434	Walle	28219	085	52	434-03	21	55
64300	Stehnckenshoff	0001	0001	0002	0002	514	Lesum	28717	005	91	514-03	04	55
64310	Steiler Kamp	0001	0011	0002	0008 A	521	Vegesack	28757	013	92	521-02	20	55
64320	Steinacker	0001	0007	0000	0000	514	Lesum	28717	005	91	514-05	04	55
64330	Steinbachstraße	0005	0005	0004	0004	432	Steffensweg	28217	085	52	432-03	21	55
64350	Steindamm	0001	0071	0002	0054	513	Burgdamm	28719	025	91	513-04	04	55
64370	Steingraben	0001	0007	0002	0008	244	Grolland	28259	048	71	244-01	09	54
64380	Steingutstraße	0000	0000	0002	0008	522	Grohn	28759	014	92	522-01	20	55
64380	Steingutstraße	0025	0027	0022	0024	515	St. Magnus	28759	116	91	515-03	04	55
64390	Steinhäuserstraße	0001	0043	0038	0042	112	Bahnhofsvorstadt	28195	002	51	112-01	10	54
64410	Steinkamp	0000	0000	0002	0026	514	Lesum	28717	005	91	514-06	04	55
64410	Steinkamp	0003	0033	0000	0000	514	Lesum	28717	005	91	514-01	04	55
64430	Steinmetzenweg	0003	0009	0002	0014	381	Sebaldsbrück	28309	118	62	381-02	07	54
64440	Steinpilzweg	0001	0027	0002	0022	381	Sebaldsbrück	28309	000	65	381-06	07	54
64460	Steinsetzerstraße	0007	0013	0006	0018	231	Habenhausen	28279	050	72	231-05	13	54
64460	Steinsetzerstraße	0015	0021	0000	0000	231	Habenhausen	28279	050	72	231-03	13	54
64470	Steinstraße	0003	0031	0008	0030	211	Alte Neustadt	28199	064	74	211-03	11	54
64490	Steller Straße	0000	0000	0002	0058	243	Kirchhuchting	28259	071	71	243-02	09	54
64490	Steller Straße	0001	0103	0000	0000	243	Kirchhuchting	28259	071	71	243-03	09	54
64495	Stellfeldsweg	ohne amtliche Bebauung				271	Strom	28197	117	73	271-01	18	55
64510	Stellichter Straße	0000	0000	0008	0018	331	Gartenstadt Vahr	28329	062	65	331-04	19	54
64510	Stellichter Straße	0001	0045	0000	0000	331	Gartenstadt Vahr	28329	016	65	331-04	19	54
64530	Stendaler Ring	0001	0039	0002	0024	443	Ohlenhof	28239	051	55	443-02	06	55
64550	Stendorfer Straße	0001	0039	0002	0038	441	Lindenhof	28237	069	55	441-02	06	55
64570	Stenumer Straße	0001	0009	0000	0000	218	Huckelriede	28201	024	74	218-04	11	54
64600	Stephanibrücke	ohne amtliche Bebauung				111	Altstadt	28195	000	51	111-01	10	54
64600	Stephanibrücke	ohne amtliche Bebauung				211	Alte Neustadt	28199	000	74	211-01	11	54
64630	Stephanikirchenweide	0015	0025	0016	0030	437	Überseestadt	28217	085	52	437-01	21	55
64650	Stephanikirchhof	0001	0023	0002	0022	111	Altstadt	28195	002	51	111-01	10	54
64670	Stephanitorsbollwerk	0001	0011	0004	0004	437	Überseestadt	28217	085	52	437-01	21	55
64690	Stephanitorsteinweg	ohne amtliche Bebauung				111	Altstadt	28195	002	51	111-01	10	54
64710	Stephaniwall	0001	0003	0002	0004	111	Altstadt	28195	002	51	111-01	10	54
64730	Stephanstraße	0001	0007	0002	0010	432	Steffensweg	28217	085	52	432-03	21	55

Straßen-Schlüssel	Straßen, Wege, Plätze (amtliche Bezeichnung)	Hausnr. ungerade		Hausnr. gerade		OT Nr.	Ortsteilname	Postleit-zahl	Schule	Polizei-revier	Wahl-bezirk	Beirat	Wahl-kreis
		von	bis	von	bis								
64750	Sternenhof	0001	0019	0002	0020	431	Utbremen	28217	082	52	431-02	21	55
64755	Sternentor	0000	0000	0006	0006	122	Industriehäfen	28237	069	55	122-01	06	55
64760	Sterntalerweg	ohne amtliche Bebauung				218	Huckelriede	28201	000	72	218-02	11	54
64770	Stettiner Straße	0001	0037	0002	0018 A	441	Lindenhof	28237	069	55	441-01	06	55
64790	Steubenstraße	0000	0000	0008	0020	382	Hastedt	28207	003	61	382-01	07	54
64800	Steubenstraße	0005	0023	0002	0020	123	Stadtbrem. Überseehafengebiet	27568	000		123-01	00	55
64803	Steuerbord	0001	0023	0004	0006	434	Walle	28219	085	52	434-04	21	55
64804	Stichlingsweg	0001	0005	0002	0004	342	Lehe	28359	000	64	342-01	08	54
64805	Stichnathstraße	0001	0003	0002	0002	233	Kattenturm	28277	112	72	233-07	13	54
64810	Stiefmütterchenweg (Hohweg)	0001	0017	0002	0016	436	Hohweg	28219	000	52	436-01	21	55
64830	Stiefmütterchenweg (In den Wischen)	0013	0089	0014	0090 A	444	In den Wischen	28237	000	55	444-01	06	55
64850	Stieglitzstraße	0001	0051	0002	0028	374	Osterholz	28307	118	62	374-01	15	54
64870	Stieglitzweg (Hohweg)	0003	0047	0002	0048	436	Hohweg	28219	000	52	436-01	21	55
64910	Stiftstraße	0000	0000	0004	0014	434	Walle	28219	099	52	434-05	21	55
64910	Stiftstraße	0009	0019	0000	0000	434	Walle	28219	099	52	434-02	21	55
64930	Stiftungsweg	0000	0000	0012	0014	373	Tenever	28325	090	62	373-03	15	54
64930	Stiftungsweg	0001	0107	0002	0010	373	Tenever	28325	090	62	373-02	15	54
64950	Stiller Weg	0001	0029	0002	0030	218	Huckelriede	28201	024	74	218-04	11	54
64960	Stiller Winkel	0187	0203	0186	0202	511	Burg-Grambke	28719	000	91	511-04	04	55
64970	Stintbrücke	0001	0001	0000	0000	111	Altstadt	28195	023	51	111-02	10	54
64975	Stintweg	0001	0003	0002	0004	342	Lehe	28359	000	64	342-01	08	54
64990	Stockholmer Straße	0000	0000	0008	0048	513	Burgdamm	28719	083	91	513-03	04	55
64990	Stockholmer Straße	0001	0055	0000	0000	513	Burgdamm	28719	083	91	513-06	04	55
65000	Stockrosenweg	0001	0011	0002	0010	436	Hohweg	28237	000	52	436-01	21	55
65030	Stoevesandtstraße	0001	0041	0002	0040 A	381	Sebaldsbrück	28309	016	65	381-06	07	54
65050	Stolberger Straße	0003	0023	0004	0022	313	Peterswerder	28205	115	54	313-06	14	54
65070	Stolper Straße	0000	0000	0002	0002 B	513	Burgdamm	28717	025	91	513-07	04	55
65070	Stolper Straße	0001	0053	0002 C	0040	513	Burgdamm	28717	025	91	513-05	04	55
65090	Stolzenauer Straße	0001	0023	0004	0042	382	Hastedt	28207	006	61	382-01	07	54
65100	Stoppelweide	0001	0001	0002	0004	385	Mahndorf	28307	081	61	385-01	07	54
65130	Storchenweg	0001	0065	0002	0064	244	Grolland	28259	048	71	244-01	09	54
65110	Storchenweg (Hohweg)	0001	0007	0002	0008	436	Hohweg	28219	000	52	436-01	21	55
65005	Störtebeker-Weg	0001	0009	0002	0012	444	In den Wischen	28237	000	55	444-01	06	55
65010	Stößerstraße	0000	0000	0002	0028	374	Osterholz	28307	118	62	374-01	15	54
65150	Stoteler Straße	0001	0007	0002	0010	443	Ohlenhof	28239	051	55	443-04	06	55
65170	Stralsunder Straße	0005	0025	0002	0028	443	Ohlenhof	28239	051	55	443-04	06	55
65210	Strandweg	0001	0105	0002	0106	218	Huckelriede	28201	024	74	218-01	11	54
65230	Straßburger Straße	0001	0023	0000	0000	327	Gete	28211	006	63	327-05	16	54
65230	Straßburger Straße	0025	0069	0012	0084	327	Gete	28211	006	63	327-04	16	54
65230	Straßburger Straße	0077	0081	0000	0000	327	Gete	28211	006	63	327-05	16	54
65240	Straubinger Straße	0001	0013	0002	0020	436	Hohweg	28219	099	52	436-01	21	55
65250	Stresemannstraße	0001	0047	0004	0076	382	Hastedt	28207	003	61	382-01	07	54
65270	Striekenkamp	0001	0111	0002	0094	532	Rönnebeck	28777	053	93	532-01	02	55
65290	Strobiling	0001	0011	0002	0012	244	Grolland	28259	048	71	244-01	09	54
65310	Stromer Landstraße	0001	0053 A	0002	0052 C	271	Strom	28197	117	73	271-01	18	55
65310	Stromer Landstraße	0151	0153	0000	0000	124	Neustädter Hafen	28197	101	73	124-01	22	55
65330	Stromer Straße	0001	0097	0002	0098	252	Rablinghausen	28197	100	73	252-02	22	55
65350	Stromwindstraße	0000	0000	0018	0018	534	Farge	28777	036	93	534-01	02	55
65350	Stromwindstraße	0001	0045	0002	0014	534	Farge	28777	036	93	534-02	02	55
65370	Strotthoffkai	0013	0021	0018	0018	383	Hemelingen	28309	043	61	383-04	07	54
65390	Struckmannstraße	0001	0021	0002	0040	431	Utbremen	28217	082	52	431-01	21	55
65410	Stubbener Straße	0001	0101	0002	0098 A	445	Oslebshausen	28239	089	57	445-03	06	55
65430	Stubbener Weg	0003	0003	0002	0016	514	Lesum	28717	005	91	514-01	04	55
65450	Stubbenstock	0003	0023	0024	0026	531	Blumenthal	28779	040	93	531-06	02	55
65470	Stuckenborsteler Straße	0001	0027	0002	0028	442	Gröpelingen	28237	106	55	442-02	06	55
65480	Stuhmer Straße	0005	0031	0002	0012	442	Gröpelingen	28237	051	55	442-04	06	55
65490	Stuhrer Landstraße	0000	0000	0004	0048	243	Kirchhuchting	28259	129	71	243-04	09	54
65510	Stuhrer Straße	0003	0047	0002	0056	251	Woltmershausen	28197	101	73	251-02	22	55
65475	Stümckes Weg	0001	0001	0000	0000	525	Fähr-Lobbendorf	28755	034	92	525-03	20	55
65550	Stumpesweg	0001	0049	0002	0016	372	Ellenerbrok-Schevemoor	28325	118	62	372-05	15	54
65555	Stuttgarter Straße	0001	0021	0002	0022	423	Weidedamm	28215	021	53	423-07	05	55
65560	Sudauenstraße	0001	0011	0002	0012	532	Rönnebeck	28777	053	93	532-01	02	55
65610	Süderbroker Straße	0001	0055	0002	0056	244	Grolland	28259	048	71	244-03	09	54
65630	Süderstraße	0000	0000	0002	0036	211	Alte Neustadt	28199	064	74	211-04	11	54
65630	Süderstraße	0007	0031	0000	0000	211	Alte Neustadt	28199	064	74	211-02	11	54
65630	Süderstraße	0041	0061	0038	0056	211	Alte Neustadt	28199	064	74	211-01	11	54
65650	Südstraße	0001	0019	0002	0020	522	Grohn	28759	014	92	522-01	20	55
65570	Sudwalder Straße	0001	0013	0002	0028	374	Osterholz	28307	090	62	374-04	15	54
65570	Sudwalder Straße	0029 A	0061	0052	0056	374	Osterholz	28307	090	62	374-02	15	54
65660	Südwenje	ohne amtliche Bebauung				411	Blockland	28357	000	53	411-01	01	55
65670	Südweststraße	0001	0033	0002	0004	122	Industriehäfen	28237	089	57	122-01	06	55
65590	Sudweyher Weg	0001	0009	0002	0010	234	Kattenesch	28277	007	72	234-03	13	54
65750	Suhrfeldstraße	0000	0000	0002	0068	382	Hastedt	28207	003	61	382-05	07	54
65750	Suhrfeldstraße	0000	0000	0098	0172	382	Hastedt	28207	003	61	382-06	07	54
65750	Suhrfeldstraße	0003	0189	0000	0000	382	Hastedt	28207	003	61	382-04	07	54
65760	Suhrsweg	0001	0013	0000	0000	351	Borgfeld	28357	019	64	351-05	03	54
65770	Sulinger Straße	0003	0003	0002	0010	433	Westend	28217	082	52	433-04	21	55
65730	Sulingskamp	0009	0033	0006	0048	424	In den Hufen	28219	000	53	424-01	05	55
65790	Sulzbacher Straße	0000	0000	0060	0092	381	Sebaldsbrück	28309	118	62	381-03	07	54
65790	Sulzbacher Straße	0093	0107	0000	0000	381	Sebaldsbrück	28309	118	62	381-02	07	54
65690	Süntelstraße	0000	0000	0002	0054	384	Arbergen	28307	008	61	384-01	07	54
65690	Süntelstraße	0001	0027	0000	0000	384	Arbergen	28307	008	61	384-04	07	54
65800	Susiweg	0000	0000	0002	0004	332	Neue Vahr Nord	28329	000	65	332-01	19	54
65800	Susiweg	0001	0007	0000	0000	332	Neue Vahr Nord	28329	000	65	332-02	19	54

Straßen-Schlüssel	Straßen, Wege, Plätze (amtliche Bezeichnung)	Hausnr. ungerade von	Hausnr. ungerade bis	Hausnr. gerade von	Hausnr. gerade bis	OT Nr.	Ortsteilname	Postleitzahl	Schule	Polizeirevier	Wahlbezirk	Beirat	Wahlkreis
65710	Süsterstraße	0009	0009	0000	0000	111	Altstadt	28195	023	51	111-02	10	54
65810	Sven-Hedin-Straße	0001	0013	0002	0012	325	Radio Bremen	28211	039	63	325-02	16	54
65820	Swinegelweg	0001	0013	0002	0014	343	Lehesterdeich	28357	000	64	343-03	08	54
65830	Swinemünder Straße	0007	0007	0002	0004 B	513	Burgdamm	28717	025	91	513-05	04	55
65830	Swinemünder Straße	0009	0057	0006	0026	513	Burgdamm	28717	025	91	513-07	04	55
65850	Syker Straße	0001	0035	0002	0018	385	Mahndorf	28307	081	61	385-04	07	54
65910	Szillaweg	0001	0011 B	0002	0016	436	Hohweg	28237	000	52	436-01	21	55
65950	Tagetesweg (Rablinghausen)	0001	0005	0002	0004	252	Rablinghausen	28197	000	73	252-02	22	55
65952	Tagetesweg (Woltmershausen)	ohne amtliche Bebauung				251	Woltmershausen	28197	000	73	251-07	22	55
65970	Tagpfauenaugeweg	0001	0025	0002	0020	335	Neue Vahr Südost	28327	000	65	335-03	19	54
65930	Tägtmeyerstraße	0001	0027 A	0002	0018	383	Hemelingen	28309	020	61	383-05	07	54
65990	Takelbasweg	0001	0005	0000	0000	532	Rönnebeck	28777	053	93	532-03	02	55
66010	Taklerstraße	0001	0025	0008	0086	532	Rönnebeck	28777	053	93	532-02	02	55
66020	Tami-Oelfken-Straße	0001	0011	0002	0012	233	Kattenturm	28277	112	72	233-01	13	54
66030	Tangermünder Straße	0000	0000	0002	0008	443	Ohlenhof	28239	051	55	443-02	06	55
66030	Tangermünder Straße	0001	0009	0000	0000	443	Ohlenhof	28239	051	55	443-03	06	55
66050	Tannenbergstraße	0000	0000	0004	0022	331	Gartenstadt Vahr	28211	062	63	331-01	19	54
66050	Tannenbergstraße	0005	0015	0000	0000	327	Gete	28211	062	63	327-03	16	54
66050	Tannenbergstraße	ohne amtliche Bebauung				331	Gartenstadt Vahr	28211	062	65	331-01	19	54
66070	Tannenhof	0001	0007	0002	0008	515	St. Magnus	28759	116	91	515-04	04	55
66080	Tannenhügel	0000	0000	0002 A	0002 A	513	Burgdamm	28717	025	91	513-05	04	55
66090	Tannenstraße	0001	0027	0002	0024	525	Fähr-Lobbendorf	28755	052	92	525-01	20	55
66130	Tannenweg (Hohweg)	0001	0009	0002	0006	436	Hohweg	28219	000	52	436-01	21	55
66110	Tannenweg (Neu-Schwachhausen)	0001	0009	0002	0010	321	Neu-Schwachhausen	28213	000	63	321-01	16	54
66150	Tannhäuserplatz	0001	0005	0002	0006	313	Peterswerder	28205	115	54	313-03	14	54
66155	Tanzwerder	0000	0000	0008	0092	211	Alte Neustadt	28199	064	74	211-03	11	54
66170	Tarmstedter Straße	0001	0067	0002	0068	422	Findorff-Bürgerweide	28215	002	53	422-03	05	55
66190	Taubenstraße	0001	0025	0002	0024	311	Steintor	28203	110	54	311-04	14	54
65940	Täublingsweg	0001	0005	0002	0004	381	Sebaldsbrück	28309	000	65	381-06	07	54
66230	Taunusstraße	0001	0007	0002	0012	515	St. Magnus	28759	116	91	515-02	04	55
66250	Tauroggener Straße	0000	0000	0002	0054	216	Buntentor	28201	065	74	216-03	11	54
66250	Tauroggener Straße	0001	0047	0000	0000	216	Buntentor	28201	065	74	216-04	11	54
66270	Tauwerkstraße	0000	0000	0008	0028	522	Grohn	28759	014	92	522-02	20	55
66290	Teerhof	0011	0059	0020	0058	211	Alte Neustadt	28199	023	74	211-02	11	54
66295	Teerhofbrücke	ohne amtliche Bebauung				111	Altstadt	28195	000	51		10	54
66295	Teerhofbrücke	ohne amtliche Bebauung				211	Alte Neustadt	28199	000	74	211-02	11	54
66310	Teestraße	0001	0017	0004	0020	525	Fähr-Lobbendorf	28755	034	92	525-03	20	55
66330	Tegeler Plate	0001	0023 A	0002	0072	242	Sodenmatt	28259	129	71	242-01	09	54
66350	Teneverstraße	0003	0013	0004	0008 C	373	Tenever	28325	091	62	373-02	15	54
66370	Tessiner Straße	0000	0000	0004	0042	372	Ellenerbrok-Schevemoor	28325	035	62	372-03	15	54
66370	Tessiner Straße	0003	0147	0000	0000	372	Ellenerbrok-Schevemoor	28325	035	62	372-02	15	54
66410	Teterower Weg	0001	0009	0002	0012	252	Rablinghausen	28197	100	73	252-02	22	55
66430	Tettenbornstraße	0003	0023	0002	0026	325	Radio Bremen	28211	039	63	325-03	16	54
66437	Tettenser Weg	ohne amtliche Bebauung				251	Woltmershausen	28197	000	73	251-01	22	55
66440	Teufelsmoorstraße	0001	0039	0002	0030	511	Burg-Grambke	28719	045	91	511-02	04	55
66450	Teutoburger-Wald-Straße	0001	0005	0002	0034	384	Arbergen	28307	114	61	384-01	07	54
66450	Teutoburger-Wald-Straße	0007	0009	0036	0050	384	Arbergen	28307	114	61	384-04	07	54
66470	Thalenhorststraße	0009	0015 A	0018	0018	385	Mahndorf	28307	081	61	385-01	07	54
66490	Thedinghauser Straße	0000	0000	0002	0040	214	Südervorstadt	28201	065	74	214-03	11	54
66490	Thedinghauser Straße	0000	0000	0044	0058	214	Südervorstadt	28201	065	74	214-01	11	54
66490	Thedinghauser Straße	0001	0071	0000	0000	214	Südervorstadt	28201	065	74	214-02	11	54
66490	Thedinghauser Straße	0077	0103	0060	0094	215	Gartenstadt Süd	28201	065	74	215-01	11	54
66490	Thedinghauser Straße	0105	0111	0000	0000	215	Gartenstadt Süd	28201	065	74	215-03	11	54
66490	Thedinghauser Straße	0113	0131	0096	0106	215	Gartenstadt Süd	28201	065	74	215-02	11	54
66510	Theklaweg	0001	0019	0002	0010	424	In den Hufen	28219	000	53	424-01	05	55
66520	Theodor-Barth-Straße	0001	0029	0018	0018	385	Mahndorf	28307	081	61	385-01	07	54
66530	Theodor-Billroth-Straße	0000	0000	0014	0020	233	Kattenturm	28277	112	72	233-04	13	54
66530	Theodor-Billroth-Straße	0000	0000	0030	0048	233	Kattenturm	28277	112	72	233-03	13	54
66530	Theodor-Billroth-Straße	0001	0007	0006	0006	233	Kattenturm	28277	007	72	233-04	13	54
66530	Theodor-Billroth-Straße	0019	0065	0000	0000	233	Kattenturm	28277	007	72	233-03	13	54
66530	Theodor-Billroth-Straße	0067	0073	0000	0000	233	Kattenturm	28277	007	72	233-08	13	54
66530	Theodor-Billroth-Straße	0075	0129	0100	0100	233	Kattenturm	28277	007	72	233-02	13	54
66540	Theodor-Heuss-Allee	0000	0000	0002	0002	422	Findorff-Bürgerweide	28215	002	51	422-02	05	55
66540	Theodor-Heuss-Allee	0000	0000	0006	0014	112	Bahnhofsvorstadt	28215	002	51	112-02	10	54
66540	Theodor-Heuss-Allee	0015	0023	0020	0020	422	Findorff-Bürgerweide	28215	002	51	422-02	05	55
66550	Theodor-Körner-Straße	0001	0033	0002	0034	113	Ostertor	28203	110	51	113-02	10	54
66570	Theodor-Neutig-Straße	0001	0055	0004	0054	521	Vegesack	28757	013	92	521-02	20	55
66590	Theodor-Storm-Straße	0000	0000	0002	0006	215	Gartenstadt Süd	28201	065	74	215-01	11	54
66590	Theodor-Storm-Straße	0000	0000	0046	0062	215	Gartenstadt Süd	28201	065	74	215-02	11	54
66590	Theodor-Storm-Straße	0001	0091	0038	0044	215	Gartenstadt Süd	28201	065	74	215-03	11	54
66610	Theodorstraße	0001	0013	0006	0028	435	Osterfeuerberg	28219	099	52	435-03	21	55
66630	Theresenstraße	0001	0019	0006	0036	312	Fesenfeld	28203	076	54	312-03	14	54
66630	Theresenstraße	0023	0027	0000	0000	312	Fesenfeld	28203	076	54	312-02	14	54
66650	Theresienweg (Grolland)	0001	0001 A	0000	0000	244	Grolland	28259	000	71	244-01	09	54
66670	Theresienweg (Hohweg)	0001	0011	0002	0010	436	Hohweg	28219	000	52	436-01	21	55
66690	Thielenstraße	0001	0035	0002	0046	422	Findorff-Bürgerweide	28215	002	53	422-02	05	55
66710	Thierstraße	0005	0011	0002	0012	383	Hemelingen	28309	043	61	383-05	07	54
66730	Thomas-Mann-Straße	0000	0000	0036	0072	321	Neu-Schwachhausen	28213	015	63	321-02	16	54
66730	Thomas-Mann-Straße	0001	0037	0002	0026	321	Neu-Schwachhausen	28213	015	63	321-03	16	54
66750	Thorner Straße	0003	0051	0004	0052	442	Gröpelingen	28237	106	55	442-05	06	55
66790	Thulesiusstraße	0001	0023	0002	0022	382	Hastedt	28207	003	61	382-01	07	54
66800	Thunackern	0000	0000	0002	0034	231	Habenhausen	28279	050	72	231-02	13	54
66770	Thüringer Straße	0001	0019	0002	0014	432	Steffensweg	28217	085	52	432-03	21	55
66810	Tidemanstraße	0000	0000	0024	0024	522	Grohn	28759	014	92	522-02	20	55

Straßen-Schlüssel	Straßen, Wege, Plätze (amtliche Bezeichnung)	Hausnr. ungerade		Hausnr. gerade		OT Nr.	Ortsteilname	Postleit-zahl	Schule	Polizei-revier	Wahl-bezirk	Beirat	Wahl-kreis
		von	bis	von	bis								
66810	Tidemanstraße	0001	0037	0002	0022	522	Grohn	28759	014	92	522-03	20	55
66830	Tideweg	0001	0013	0002	0012	241	Mittelshuchting	28259	105	71	241-02	09	54
66850	Tieckstraße	0003	0037	0002	0038	218	Huckelriede	28201	024	74	218-03	11	54
66870	Tiefer	0001	0015	0002	0104	111	Altstadt	28195	023	51	111-02	10	54
66890	Tietjenstraße	0001	0097	0002	0100	342	Lehe	28359	060	64	342-05	08	54
66910	Tigerweg	0001	0001	0000	0000	252	Rablinghausen	28197	100	73	252-02	22	55
66930	Tilburger Straße	0001	0109	0002	0030	242	Sodenmatt	28259	129	71	242-03	09	54
66950	Tilingweg	0001	0001	0000	0000	36	Oberneuland	28355	087	64	360-08	12	54
66960	Tillmannstraße	0005	0029	0004	0010	445	Oslebshausen	28239	010	57	445-04	06	55
66970	Tilsiter Straße	0001	0007	0002	0010	437	Überseestadt	28217	085	52	437-01	21	55
66990	Tim-Kröger-Weg	0001	0003	0002	0004	524	Aumund-Hammersbeck	28755	018	92	524-04	20	55
67010	Timmersloher Landstraße	0015	0099	0004	0108	351	Borgfeld	28357	019	64	351-04	03	54
67030	Timmersloher Straße	0001	0097	0002	0110	422	Findorff-Bürgerweide	28215	002	53	422-01	05	55
67050	Tjadenweg	ohne amtliche Bebauung				381	Sebaldsbrück	28309	016	65	381-04	07	54
67180	To n Böversten Diekkampe	ohne amtliche Bebauung				218	Huckelriede	28201	000	72	218-02	11	54
67070	Tobias-Knopp-Weg	0001	0001	0002	0004	381	Sebaldsbrück	28329	127	65	381-01	07	54
67090	Töferbohmstraße	0011	0011	0006	0010	111	Altstadt	28195	002	51	111-01	10	54
67130	Togoplatz	0001	0013	0002	0014	445	Oslebshausen	28239	089	57	445-03	06	55
67150	Togostraße	0003	0003	0000	0000	445	Oslebshausen	28239	089	57	445-02	06	55
67150	Togostraße	0005	0085	0016	0050	445	Oslebshausen	28239	089	57	445-03	06	55
67110	Tölzer Straße	0001	0069	0002	0076	421	Regensburger Straße	28215	012	53	421-02	05	55
67175	Tom Zampel	0001	0013	0002	0004	523	Schönebeck	28757	000	92	523-04	20	55
67160	Tomatenweg	ohne amtliche Bebauung				444	In den Wischen	28237	000	55	444-01	06	55
67170	Tom-Dyk-Straße	0001	0075	0002	0078	244	Grolland	28259	048	71	244-01	09	54
67190	Tonderner Straße	0001	0035	0002	0024	435	Osterfeuerberg	28219	099	52	435-01	21	55
67120	Tönjes-Vagt-Weg	ohne amtliche Bebauung				342	Lehe	28359	000	64	342-01	08	54
67192	Tonkuhlenweg	0001	0011 A	0002	0012	524	Aumund-Hammersbeck	28755	052	92	524-04	20	55
67230	Torgauer Straße	0001	0031	0004	0018	423	Weidedamm	28215	002	53	423-03	05	55
67250	Torndiek	0001	0011	0004	0038	232	Arsten	28279	009	72	232-02	13	54
67260	Torweg	ohne amtliche Bebauung				351	Borgfeld	28357	019	64	351-01	03	54
67270	Touler Straße	0001	0003	0000	0000	327	Gete	28211	006	63	327-01	16	54
67290	Traberstraße	0001	0037	0002	0026	381	Sebaldsbrück	28329	062	65	381-01	07	54
67292	Traubenweg (In den Wischen)	ohne amtliche Bebauung				444	In den Wischen	28237	000	55	444-01	06	55
67293	Traudelweg	0001	0015	0002	0012	332	Neue Vahr Nord	28329	000	65	332-02	19	54
67295	Trauerfalterweg	0001	0007	0002	0008	335	Neue Vahr Südost	28327	000	65	335-03	19	54
67300	Traunsteiner Straße	0001	0003	0002	0002	436	Hohweg	28219	099	52	436-01	21	55
67310	Travemünder Straße	0001	0007 A	0002	0020	434	Walle	28219	099	52	434-02	21	55
67330	Treffurter Straße	0001	0007	0002	0012	421	Regensburger Straße	28215	012	53	421-02	05	55
67350	Trelleborger Straße	0001	0001	0002	0050	513	Burgdamm	28719	025	91	513-03	04	55
67370	Treptower Straße	0001	0013	0002	0018	514	Lesum	28717	005	91	514-06	04	55
67390	Tresckowstraße	0000	0000	0002	0040	312	Fesenfeld	28203	076	54	312-02	14	54
67390	Tresckowstraße	0001	0029	0000	0000	312	Fesenfeld	28203	076	54	312-03	14	54
67410	Treseburger Straße	0001	0041	0002	0036	313	Peterswerder	28205	115	54	313-05	14	54
67430	Treuburger Platz	0001	0017	0002	0010	533	Lüssum-Bockhorn	28779	097	93	533-02	02	55
67450	Treuburger Straße	0001	0019 A	0006	0010	533	Lüssum-Bockhorn	28779	097	93	533-02	02	55
67470	Treviranusstraße	0001	0005 D	0002	0006 A	313	Peterswerder	28205	115	54	313-04	14	54
67490	Trinidadstraße	0001	0047	0002	0046	381	Sebaldsbrück	28309	016	65	381-04	07	54
67493	Trüffelweg	0001	0019	0002	0018	381	Sebaldsbrück	28309	000	65	381-06	07	54
67495	Trupen	0001	0017	0004	0024	243	Kirchhuchting	28259	071	71	243-01	09	54
67510	Tübinger Straße	0001	0043	0002	0030	421	Regensburger Straße	28215	012	53	421-01	05	55
67500	Tucholskystraße	0001	0009	0002	0002	445	Oslebshausen	28239	010	57	445-01	06	55
67530	Tüchtener Straße	0001	0071	0002	0032	372	Ellenerbrok-Schevemoor	28325	090	62	372-04	15	54
67630	Tulpenweg (Grolland)	0001	0005	0002	0002	244	Grolland	28259	000	71	244-01	09	54
67610	Tulpenweg (Hohweg)	0001	0051	0002	0040	436	Hohweg	28219	000	52	436-01	21	55
67570	Tulpenweg (In den Hufen)	0001	0073	0002	0080	424	In den Hufen	28219	000	53	424-01	05	55
67590	Tulpenweg (Rablinghausen)	0001	0013	0002	0010	252	Rablinghausen	28197	000	73	252-02	22	55
67660	Tulpenweg (Schönebeck)	0005	0011	0004	0014	523	Schönebeck	28757	000	92	523-04	20	55
67650	Tulpenweg (Woltmershausen)	0001	0141 A	0002	0142	251	Woltmershausen	28197	000	73	251-03	22	55
67670	Turmkamp I	0001	0065 A	0002	0052 A	244	Grolland	28259	000	71	244-01	09	54
67680	Turmkamp II	0067	0101	0054	0104	244	Grolland	28259	000	71	244-01	09	54
67682	Turmkamp III	0107	0119	0000	0000	244	Grolland	28259	000	71	244-01	09	54
67684	Turmkamp IV	0000	0000	0108	0114	244	Grolland	28259	000	71	244-01	09	54
67690	Turnerstraße	0000	0000	0064	0070	532	Rönnebeck	28777	077	93	532-01	02	55
67690	Turnerstraße	0000	0000	0196	0206 A	533	Lüssum-Bockhorn	28779	097	93	533-05	02	55
67690	Turnerstraße	0001	0009	0002	0002	532	Rönnebeck	28777	053	93	532-03	02	55
67690	Turnerstraße	0011	0065	0012	0056	532	Rönnebeck	28777	053	93	532-01	02	55
67690	Turnerstraße	0067	0191	0086	0192 A	533	Lüssum-Bockhorn	28777	077	93	533-06	02	55
67690	Turnerstraße	0195	0295	0208	0294	533	Lüssum-Bockhorn	28779	097	93	533-07	02	55
67550	Tütsbergweg	0001	0021	0002	0014	331	Gartenstadt Vahr	28329	062	65	331-03	19	54
67730	Twiedelftsweg	0000	0000	0010	0070	232	Arsten	28279	009	72	232-05	13	54
67730	Twiedelftsweg	0003	0019	0002	0008 C	232	Arsten	28279	009	72	232-02	13	54
67730	Twiedelftsweg	0027	0079	0000	0000	232	Arsten	28279	009	72	232-01	13	54
67750	Twistringer Straße	0001	0023	0002	0056	433	Westend	28217	082	52	433-04	21	55
67760	Überseepromenade	ohne amtliche Bebauung				437	Überseestadt	28217	085	52	437-01	21	55
67780	Überseetor	0001	0025	0014	0020	437	Überseestadt	28217	085	52	437-01	21	55
67790	Uelzener Straße	0000	0000	0004	0022	331	Gartenstadt Vahr	28309	016	65	331-04	19	54
67790	Uelzener Straße	0001	0007	0000	0000	381	Sebaldsbrück	28309	016	65	381-05	07	54
67810	Uesener Straße	0001	0017	0002	0018	441	Lindenhof	28237	069	55	441-02	06	55
67830	Uhlandstraße	0001	0057	0002	0056 A	327	Gete	28211	006	63	327-05	16	54
67840	Uhlenstückenweg	0001	0009	0002	0010	321	Neu-Schwachhausen	28213	000	63	321-01	16	54
67850	Uhthoffstraße	0001	0049	0002	0076	521	Vegesack	28757	013	92	521-02	20	55
67860	Ulenhorst	0000	0000	0010	0040	325	Radio Bremen	28329	060	65	325-01	16	54
67870	Ulenstein	0001	0001	0002	0002	111	Altstadt	28195	023	51	111-02	10	54
67890	Ulenweg	0000	0000	0004	0004	515	St. Magnus	28717	116	91	515-01	04	55

Straßen-Schlüssel	Straßen, Wege, Plätze (amtliche Bezeichnung)	Hausnr. ungerade von	Hausnr. ungerade bis	Hausnr. gerade von	Hausnr. gerade bis	OT Nr.	Ortsteilname	Postleitzahl	Schule	Polizeirevier	Wahlbezirk	Beirat	Wahlkreis
67900	Ulliweg	0001	0007	0002	0008	332	Neue Vahr Nord	28329	000	65	332-01	19	54
67910	Ulmenstraße	0000	0000	0002	0002 A	212	Hohentor	28199	088	74	212-02	11	54
67910	Ulmenstraße	0001	0011	0000	0000	212	Hohentor	28199	088	74	212-01	11	54
67930	Ulrichs Helgen	0001	0043	0006	0036	525	Fähr-Lobbendorf	28755	034	92	525-04	20	55
67940	Ulrichsplatz	ohne amtliche Bebauung				113	Ostertor	28203	023	51	113-04	10	54
67950	Ulrichsstraße	0001	0007	0006	0022	324	Riensberg	28213	015	63	324-03	16	54
67970	Undeloher Straße	0001	0029	0002	0076	331	Gartenstadt Vahr	28329	062	65	331-03	19	54
68010	Unionweg	0001	0011	0002	0008	436	Hohweg	28219	099	52	436-01	21	55
68020	Universitätsallee	0001	0029	0004	0020	342	Lehe	28359	060	64	342-01	08	54
68022	Unkenallee	ohne amtliche Bebauung				243	Kirchhuchting	28259	000	71	243-02	09	54
68050	Unser Lieben Frauen Kirchhof	0001	0029	0006	0096	111	Altstadt	28195	023	51	111-02	10	54
68070	Unter den Eichen	0000	0000	0002	0016	324	Riensberg	28213	060	63	324-01	16	54
68090	Unter den Linden	0011	0043 A	0002	0060	515	St. Magnus	28759	116	91	515-04	04	55
68110	Unteres Emmatal	0001	0009	0002	0004	514	Lesum	28717	005	91	514-04	04	55
68130	Unterm Berg	0000	0000	0018	0024	534	Farge	28777	036	93	534-02	02	55
68130	Unterm Berg	0001	0113	0034	0114 B	535	Rekum	28777	036	93	535-02	02	55
68140	Unterwaldener Straße	0005	0025	0002	0026	373	Tenever	28325	035	62	373-04	15	54
68270	Up Willmannsland	0001	0059	0002	0042	514	Lesum	28717	116	91	514-05	04	55
68150	Uphuser Straße	0001	0009	0002	0022	371	Ellener Feld	28327	118	62	371-02	15	54
68170	Uppe Angst	0001	0031	0004	0022	36	Oberneuland	28355	087	64	360-05	12	54
68190	Uppe Höchte	0009	0067	0002	0032	534	Farge	28777	036	93	534-01	02	55
68210	Upper Borg	0000	0000	0002	0216	351	Borgfeld	28357	019	64	351-02	03	54
68210	Upper Borg	0001	0109 A	0000	0000	351	Borgfeld	28357	019	64	351-06	03	54
68210	Upper Borg	0111	0157 B	0000	0000	351	Borgfeld	28357	019	64	351-07	03	54
68230	Upsalastraße	0001	0043	0002	0050	513	Burgdamm	28719	025	91	513-01	04	55
68250	Upstalsboom	0001	0037	0002	0038	244	Grolland	28259	048	71	244-02	09	54
68280	Use Akschen	0011	0101	0004	0100	122	Industriehäfen	28237	069	55	122-01	06	55
68290	Usedomstraße	0001	0031	0002	0022 A	514	Lesum	28717	005	91	514-01	04	55
68310	Utbremer Ring	0000	0000	0004	0004	423	Weidedamm	28215	002	53	423-02	05	55
68310	Utbremer Ring	0000	0000	0120	0156	423	Weidedamm	28215	012	53	423-04	05	55
68310	Utbremer Ring	0000	0000	0158	0172	421	Regensburger Straße	28215	012	53	421-02	05	55
68310	Utbremer Ring	0000	0000	0174	0186	421	Regensburger Straße	28215	012	53	421-01	05	55
68310	Utbremer Ring	0111	0151	0000	0000	423	Weidedamm	28215	012	53	423-07	05	55
68310	Utbremer Ring	0153 A	0153 A	0000	0000	423	Weidedamm	28215	012	53	423-06	05	55
68310	Utbremer Ring	0177	0237	0000	0000	423	Weidedamm	28215	012	53	423-05	05	55
68350	Utbremer Straße	0021	0043	0022	0044	431	Utbremen	28217	002	52	431-01	21	55
68350	Utbremer Straße	0067	0111	0070	0112	433	Westend	28217	082	52	433-02	21	55
68350	Utbremer Straße	0113	0129 A	0114	0128	433	Westend	28217	082	52	433-04	21	55
68350	Utbremer Straße	0131	0137	0130	0136	433	Westend	28217	082	52	433-03	21	55
68350	Utbremer Straße	ohne amtliche Bebauung				431	Utbremen	28217	082	52	431-01	21	55
68360	Ute-Meyer-Weg	ohne amtliche Bebauung				373	Tenever	28325	000	62	373-03	15	54
68370	Uthleder Straße	0001	0023	0002	0020	443	Ohlenhof	28239	051	55	443-01	06	55
68390	Utrechter Straße	0001	0023	0002	0032	243	Kirchhuchting	28259	071	71	243-03	09	54
68410	Vagtstraße	0001	0061	0002	0062	311	Steintor	28203	076	54	311-02	14	54
68420	Vahrer Feldweg	0001	0187	0002	0016	381	Sebaldsbrück	28309	016	65	381-06	07	54
68430	Vahrer Straße	0000	0000	0242	0258	331	Gartenstadt Vahr	28329	062	65	331-04	19	54
68430	Vahrer Straße	0000	0000	0260	0296	331	Gartenstadt Vahr	28329	062	65	331-03	19	54
68430	Vahrer Straße	0001	0135	0004	0122	381	Sebaldsbrück	28309	016	65	381-04	07	54
68430	Vahrer Straße	0145	0177	0144	0160 E	381	Sebaldsbrück	28309	016	65	381-05	07	54
68430	Vahrer Straße	0179	0187	0160 G	0184	381	Sebaldsbrück	28309	016	65	381-06	07	54
68430	Vahrer Straße	0197	0207	0194	0240	381	Sebaldsbrück	28329	016	65	381-06	07	54
68430	Vahrer Straße	0215	0259	0000	0000	381	Sebaldsbrück	28329	062	65	381-01	07	54
68430	Vahrer Straße	0261	0277	0000	0000	334	Neue Vahr Südwest	28329	062	65	334-01	19	54
68450	Valckenburghstraße	0001	0017	0002	0016	218	Huckelriede	28201	024	74	218-02	11	54
68455	Vanadinstraße	ohne amtliche Bebauung				122	Industriehäfen	28237	000	91	122-01	06	55
68460	Van-Beek-Straße	0001	0027	0002	0018	232	Arsten	28279	112	72	232-06	13	54
68470	Varreler Landstraße	0005	0023	0000	0000	242	Sodenmatt	28259	129	71	242-03	09	54
68490	Vasmerstraße	0001	0007	0004	0012	113	Ostertor	28203	023	51	113-01	10	54
68490	Vasmerstraße	0021 C	0023	0022	0024	113	Ostertor	28203	023	51	113-04	10	54
68510	Vegesacker Bahnhofsplatz	0001	0009 A	0002	0006	521	Vegesack	28757	014	92	521-02	20	55
68530	Vegesacker Heerstraße	0000	0000	0062	0070	515	St. Magnus	28757	014	92	515-04	04	55
68530	Vegesacker Heerstraße	0000	0000	0074	0074 A	515	St. Magnus	28757	014		523-02	04	55
68530	Vegesacker Heerstraße	0000	0000	0076	0196	523	Schönebeck	28757	014	92	523-02	20	55
68530	Vegesacker Heerstraße	0000	0000	0198	0202	521	Vegesack	28757	014	92	521-02	20	55
68530	Vegesacker Heerstraße	0047	0157	0000	0000	523	Schönebeck	28757	111	92	523-02	20	55
68540	Vegesacker Rampe	0001	0001	0002	0004	521	Vegesack	28757	013	92	521-04	20	55
68550	Vegesacker Straße	0000	0000	0190	0210	434	Walle	28219	085	52	434-05	21	55
68550	Vegesacker Straße	0003	0011	0010	0036	433	Westend	28217	082	52	433-04	21	55
68550	Vegesacker Straße	0013	0023	0000	0000	433	Westend	28217	082	52	433-02	21	55
68550	Vegesacker Straße	0039	0109	0046	0084	433	Westend	28217	085	52	433-01	21	55
68550	Vegesacker Straße	0111	0157	0084 B	0168	434	Walle	28219	085	52	434-03	21	55
68550	Vegesacker Straße	0161	0213	0170	0188	434	Walle	28219	085	52	434-02	21	55
68560	Vegesacker Weserpromenade	0000	0000	0002	0002	521	Vegesack	28757	013	92	521-04	20	55
68570	Vehrels	0001	0129	0002	0072	244	Grolland	28259	048	71	244-01	09	54
68670	Veilchenweg (Hohweg)	0011	0017	0008	0018	436	Hohweg	28219	000	52	436-01	21	55
68590	Veilchenweg (Walle)	0003	0037	0006	0040	434	Walle	28219	000	52	434-05	21	55
68710	Veraweg	0001	0027	0002	0020	231	Habenhausen	28279	000	72	231-01	13	54
68750	Verbindungsweg	0001	0011	0002	0034	522	Grohn	28759	014	92	522-03	20	55
68780	Verbindungsweg (Gartenstadt Vahr)	ohne amtliche Bebauung				331	Gartenstadt Vahr	28211	000	65	331-01	19	54
68770	Verbindungsweg (Huckelriede)	0001	0003	0002	0002 A	218	Huckelriede	28201	000	74	218-01	11	54
68790	Verdener Straße	0001	0033	0002	0032	313	Peterswerder	28205	115	54	313-05	14	54
68790	Verdener Straße	0035	0107	0036	0080	313	Peterswerder	28205	115	54	313-02	14	54
68810	Verdunstraße	0000	0000	0002	0050	327	Gete	28211	006	63	327-03	16	54
68810	Verdunstraße	0001	0039	0000	0000	327	Gete	28211	006	63	327-04	16	54

Straßen-Schlüssel	Straßen, Wege, Plätze (amtliche Bezeichnung)	Hausnr. ungerade von	Hausnr. ungerade bis	Hausnr. gerade von	Hausnr. gerade bis	OT Nr.	Ortsteilname	Postleitzahl	Schule	Polizeirevier	Wahlbezirk	Beirat	Wahlkreis
68830	Vereinsstraße	0001	0007	0002	0012	525	Fähr-Lobbendorf	28755	034	92	525-04	20	55
68850	Verenmoor	0001	0001	0002	0002 C	351	Borgfeld	28357	019	64	351-04	03	54
68870	Vergißmeinnichtweg	0001	0005	0004	0012	251	Woltmershausen	28197	000	73	251-07	22	55
68930	Versflether Weg	0003	0017	0004	0012	534	Farge	28777	036	93	534-02	02	55
68950	Verteilerkreis Bremen-Nord	ohne amtliche Bebauung				513	Burgdamm	28357		91	513-01	04	55
68940	Verteilerkreis Utbremen	ohne amtliche Bebauung				435	Osterfeuerberg	28219	099	52	435-02	21	55
68970	Vetter-Franz-Weg	0003	0007	0002	0006	381	Sebaldsbrück	28329	127	65	381-01	07	54
68990	Vetternkamp	0001	0023	0002	0032	525	Fähr-Lobbendorf	28755	052	92	525-01	20	55
69005	Vier Ruten	0000	0000	0002	0028	351	Borgfeld	28357	019	64	351-07	03	54
69005	Vier Ruten	0001	0047	0038	0078	351	Borgfeld	28357	019	64	351-06	03	54
69010	Vierrutenweg	ohne amtliche Bebauung				351	Borgfeld	28357	019	64	351-06	03	54
69030	Viersener Weg	ohne amtliche Bebauung				375	Blockdiek	28327	032	62	375-02	15	54
69050	Vietorstraße	0001	0025	0002	0044	112	Bahnhofsvorstadt	28195	002	51	112-01	10	54
69060	Villacher Straße	0001	0007	0002	0010	342	Lehe	28359	060	64	342-01	08	54
69070	Vilsener Straße	0000	0000	0002	0012	372	Ellenerbrok-Schevemoor	28325	035	62	372-07	15	54
69070	Vilsener Straße	0001	0033	0014	0026	372	Ellenerbrok-Schevemoor	28325	035	62	372-01	15	54
69080	Vinnenweg	0001	0091	0002	0100	36	Oberneuland	28355	087	64	360-03	12	54
69110	Violenstraße	0007	0049	0010	0024	111	Altstadt	28195	023	51	111-02	10	54
69130	Vionvillestraße	0001	0007	0002	0026	327	Gete	28211	006	63	327-03	16	54
69130	Vionvillestraße	0009	0019	0000	0000	327	Gete	28211	006	63	327-02	16	54
69150	Virchowstraße	0001	0049	0002	0058	381	Sebaldsbrück	28309	016	65	381-05	07	54
69170	Visbeker Straße	0001 B	0071	0006	0108	251	Woltmershausen	28197	101	73	251-07	22	55
69190	Visselhöveder Straße	0001	0045	0002	0020	331	Gartenstadt Vahr	28329	062	65	331-03	19	54
69210	Vlissinger Straße	0001	0015	0002	0012	242	Sodenmatt	28259	129	71	242-02	09	54
69230	Vockestraße	0001	0011	0002	0010	515	St. Magnus	28759	116	91	515-02	04	55
69290	Vogelerweg	0001	0013	0002	0024 A	36	Oberneuland	28355	094	64	360-04	12	54
69310	Vogelsangstraße	0001	0031	0002	0020	321	Neu-Schwachhausen	28213	015	63	321-02	16	54
69330	Vogelsbergweg	0001	0007	0002	0008	384	Arbergen	28307	114	61	384-01	07	54
69370	Vogelweide	0001	0043	0002	0024	423	Weidedamm	28215	012	53	423-06	05	55
69390	Vohnenstraße	0001	0105	0004	0102	218	Huckelriede	28201	024	74	218-02	11	54
69250	Völkerser Straße	0001	0063	0002	0128	374	Osterholz	28307	081	62	374-03	15	54
69270	Völklinger Straße	0001	0031	0002	0032	381	Sebaldsbrück	28309	118	62	381-03	07	54
69410	Volkmannstraße	0000	0000	0002	0004	218	Huckelriede	28201	024	74	218-04	11	54
69410	Volkmannstraße	0000	0000	0010	0012	218	Huckelriede	28201	024	74	218-02	11	54
69430	Vollmersstraße	0001	0057	0002	0058	435	Osterfeuerberg	28219	099	52	435-03	21	55
69450	Voltastraße	0000	0000	0020	0028	343	Lehesterdeich	28357	096	64	343-08	08	54
69450	Voltastraße	0001	0055	0030	0160	343	Lehesterdeich	28357	096	64	343-03	08	54
69450	Voltastraße	0059	0081	0000	0000	343	Lehesterdeich	28357	096	64	343-04	08	54
69453	Von-Line-Straße	0003	0015	0004	0024	36	Oberneuland	28355	087	64	360-01	12	54
69460	Von-Ossietzky-Straße	0000	0000	0006	0006	445	Oslebshausen	28239	010	57	445-04	06	55
69460	Von-Ossietzky-Straße	0005	0005	0000	0000	445	Oslebshausen	28239	010	57	445-01	06	55
69465	Von-Thünen-Straße	0001	0021	0002	0020	385	Mahndorf	28307	081	61	385-01	07	54
69510	Vor dem Esch	0003	0037	0002	0038	384	Arbergen	28307	008	61	384-03	07	54
69530	Vor dem Heisterbusch	0003	0061	0002	0078	514	Lesum	28717	005	91	514-06	04	55
69550	Vor dem Steintor	0000	0000	0002	0062	311	Steintor	28203	110	54	311-01	14	54
69550	Vor dem Steintor	0000	0000	0074	0160	311	Steintor	28203	076	54	311-05	14	54
69550	Vor dem Steintor	0000	0000	0162	0224	311	Steintor	28203	076	54	311-02	14	54
69550	Vor dem Steintor	0003	0087	0000	0000	311	Steintor	28203	110	54	311-04	14	54
69550	Vor dem Steintor	0089	0111	0000	0000	311	Steintor	28203	110	54	311-05	14	54
69550	Vor dem Steintor	0113	0171	0000	0000	311	Steintor	28203	110	54	311-03	14	54
69550	Vor dem Steintor	0173	0189	0000	0000	311	Steintor	28203	110	54	311-02	14	54
69560	Vor den Ahnewelgen	0011	0011	0002	0002	511	Burg-Grambke	28719	045	91	511-04	04	55
69565	Vor den Hohen Bunten	ohne amtliche Bebauung				512	Werderland	28719	045	91	512-01	04	55
69570	Vor den Kampen	0001	0013	0002	0012	515	St. Magnus	28759	116	91	515-03	04	55
69610	Vor den Seelanden	0001	0011	0002	0024	241	Mittelshuchting	28259	105	71	241-02	09	54
69620	Vor den Tannen	ohne amtliche Bebauung				351	Borgfeld	28357	019	64	351-03	03	54
69630	Vor den Wischen	0003	0059	0002	0068	535	Rekum	28777	036	93	535-01	02	55
69640	Vor der Wasserlöse	0001	0041	0002	0040	233	Kattenturm	28277	000	72	233-08	13	54
69710	Vor Platjenwerbe	0001	0017	0002	0008	514	Lesum	28717	005	91	514-06	04	55
69730	Vor Stephanitor	0001	0009	0002	0022	111	Altstadt	28195	002	51	111-01	10	54
69470	Vorberger Straße	0000	0000	0054	0054	533	Lüssum-Bockhorn	28779	097	93	533-07	02	55
69470	Vorberger Straße	0001	0001	0004	0012	533	Lüssum-Bockhorn	28779	097	93	533-05	02	55
69470	Vorberger Straße	0003	0065	0016	0052	533	Lüssum-Bockhorn	28779	097	93	533-04	02	55
69670	Vorkampsweg	0051	0075	0050	0058	342	Lehe	28359	060	64	342-03	08	54
69670	Vorkampsweg	0077	0171	0060	0252	342	Lehe	28359	060	64	342-02	08	54
69670	Vorkampsweg	0173	0341	0260	0260	342	Lehe	28359	060	64	342-05	08	54
69690	Vorlöhnhorster Weg	0001	0025	0004	0022	524	Aumund-Hammersbeck	28755	018	92	524-01	20	55
69750	Vorstraße	0000	0000	0002	0014	342	Lehe	28359	060	64	342-04	08	54
69750	Vorstraße	0001	0021 A	0000	0000	342	Lehe	28359	060	64	342-02	08	54
69750	Vorstraße	0021 C	0073	0014 A	0036 A	342	Lehe	28359	060	64	342-05	08	54
69750	Vorstraße	0075	0075	0000	0000	342	Lehe	28359	060	64	342-02	08	54
69750	Vorstraße	0075 A	0075 A	0038	0052	342	Lehe	28359	060	64	342-01	08	54
69750	Vorstraße	0079	0089	0000	0000	342	Lehe	28359	060	64	342-02	08	54
69750	Vorstraße	0091	0099	0000	0000	342	Lehe	28359	060	64	342-01	08	54
69760	Vorweide	0003	0003	0004	0004	241	Mittelshuchting	28259	105	71	241-02	09	54
69765	Vorwiese	ohne amtliche Bebauung				232	Arsten	28279	000	72	232-02	13	54
69770	Vosshaller Weg	0001	0007	0002	0018	533	Lüssum-Bockhorn	28779	097	93	533-04	02	55
69780	Vroniweg	0001	0009	0002	0008	332	Neue Vahr Nord	28329	000	65	332-01	19	54
69790	Vulkanstraße	0000	0000	0002	0032	525	Fähr-Lobbendorf	28755	052	92	525-02	20	55
69790	Vulkanstraße	0001	0039 A	0000	0000	525	Fähr-Lobbendorf	28755	052	92	525-01	20	55
69810	Waakhauser Straße	0001	0021	0002	0026	511	Burg-Grambke	28719	045	91	511-02	04	55
69830	Wachendorfer Straße	0000	0000	0002	0016 A	385	Mahndorf	28307	081	61	385-04	07	54
69830	Wachendorfer Straße	0003	0011	0000	0000	385	Mahndorf	28307	081	61	385-02	07	54
69850	Wachmannstraße	0000	0000	0090	0174	322	Bürgerpark	28209	029	63	322-01	16	54

Straßen-Schlüssel	Straßen, Wege, Plätze (amtliche Bezeichnung)	Hausnr. ungerade von	Hausnr. ungerade bis	Hausnr. gerade von	Hausnr. gerade bis	OT Nr.	Ortsteilname	Postleitzahl	Schule	Polizeirevier	Wahlbezirk	Beirat	Wahlkreis
69850	Wachmannstraße	0001	0057	0002	0054	322	Bürgerpark	28209	029	63	322-03	16	54
69850	Wachmannstraße	0059	0103	0064	0086	322	Bürgerpark	28209	029	63	322-02	16	54
69850	Wachmannstraße	0105	0139	0000	0000	326	Schwachhausen	28209	029	63	326-02	16	54
69850	Wachmannstraße	0141	0173	0000	0000	326	Schwachhausen	28209	029	63	326-01	16	54
69890	Wachtstraße	0017	0031	0014	0032	111	Altstadt	28195	023	51	111-02	10	54
69960	Wagenbrettweg	ohne amtliche Bebauung				313	Peterswerder	28205	115	54	313-01	14	54
69910	Wähmannstraße	0001	0041	0008	0040	218	Huckelriede	28201	024	74	218-03	11	54
69930	Wähmannweg	0001	0035	0002	0046	218	Huckelriede	28201	000	74	218-02	11	54
69975	Waiblinger Weg	0000	0000	0002	0058	423	Weidedamm	28215	021	53	423-07	05	55
69975	Waiblinger Weg	0001	0067	0000	0000	423	Weidedamm	28215	021	53	423-08	05	55
69980	Waldgärtenweg	ohne amtliche Bebauung				36	Oberneuland	28355	087	64	360-06	12	54
70010	Waldweg	0001	0043	0002	0042	444	In den Wischen	28237	000	55	444-01	06	55
70030	Waldwinkel	0001	0059	0002	0042	515	St. Magnus	28759	116	91	515-04	04	55
70040	Walerjan-Wrobel-Weg	ohne amtliche Bebauung				512	Werderland	28719		91	512-01	04	55
70050	Walfischhof	0009	0009	0010	0010	437	Überseestadt	28217	085	52	437-01	21	55
70070	Walldammstraße	0017	0025	0006	0026	211	Alte Neustadt	28199	064	74	211-03	11	54
70090	Waller Damm	0001	0043	0006	0020	436	Hohweg	28219	099	52	436-01	21	55
70110	Waller Friedhofstraße	0001	0005	0000	0000	434	Walle	28219	106	52	434-01	21	55
70130	Waller Heerstraße	0000	0000	0002	0032	433	Westend	28217	082	52	433-02	21	55
70130	Waller Heerstraße	0000	0000	0072 A	0072 A	433	Westend	28217	099	52	433-01	21	55
70130	Waller Heerstraße	0001	0071	0034	0072	433	Westend	28217	099	52	433-02	21	55
70130	Waller Heerstraße	0073	0139	0074	0140	434	Walle	28219	099	52	434-03	21	55
70130	Waller Heerstraße	0141	0199	0144	0202	434	Walle	28219	099	52	434-02	21	55
70130	Waller Heerstraße	0207	0221	0210	0250	434	Walle	28219	099	52	434-05	21	55
70130	Waller Heerstraße	0229	0293 A	0294	0296	434	Walle	28219	099	52	434-01	21	55
70150	Waller Ring	0000	0000	0102	0144 E	434	Walle	28219	099	52	434-02	21	55
70150	Waller Ring	0001	0025	0002	0048	434	Walle	28219	085	52	434-04	21	55
70150	Waller Ring	0037	0077	0050	0094	434	Walle	28219	085	52	434-03	21	55
70150	Waller Ring	0081	0141	0000	0000	434	Walle	28219	099	52	434-03	21	55
70170	Waller Stieg	0001	0005	0002	0006	437	Überseestadt	28217	085	52	437-01	21	55
70190	Waller Straße	0000	0000	0006	0024	434	Walle	28219	106	52	434-01	21	55
70190	Waller Straße	0000	0000	0028	0028	434	Walle	28219	106	52	434-01	21	55
70190	Waller Straße	0000	0000	0070	0070	436	Hohweg	28219	099	52	436-01	21	55
70190	Waller Straße	0000	0000	0300	0426	411	Blockland	28719	051	52	411-01	01	55
70190	Waller Straße	0000	0000	0428	0454	411	Blockland	28719	025	52	411-01	01	55
70190	Waller Straße	0001	0005	0000	0000	434	Walle	28219	106	52	434-05	21	55
70190	Waller Straße	0005 A	0005 A	0002	0004	436	Hohweg	28219	106	52	436-01	21	55
70190	Waller Straße	0007	0007	0000	0000	434	Walle	28219	106	52	434-05	21	55
70190	Waller Straße	0007 A	0007 A	0000	0000	436	Hohweg	28219	106	52	436-01	21	55
70190	Waller Straße	0009	0009	0000	0000	434	Walle	28219	106	52	434-05	21	55
70190	Waller Straße	0009 A	0009 A	0000	0000	436	Hohweg	28219	106	52	436-01	21	55
70190	Waller Straße	0011	0011	0000	0000	434	Walle	28219	106	52	434-05	21	55
70190	Waller Straße	0011 A	0013 A	0000	0000	436	Hohweg	28219	106	52	436-01	21	55
70190	Waller Straße	0015	0017	0000	0000	434	Walle	28219	106	52	434-05	21	55
70190	Waller Straße	0017 A	0017 A	0000	0000	436	Hohweg	28219	106	52	436-01	21	55
70190	Waller Straße	0019	0019	0000	0000	434	Walle	28219	106	52	434-05	21	55
70190	Waller Straße	0019 A	0019 A	0000	0000	436	Hohweg	28219	106	52	436-01	21	55
70190	Waller Straße	0021	0021	0000	0000	434	Walle	28219	106	52	434-05	21	55
70190	Waller Straße	0021 A	0021 A	0000	0000	436	Hohweg	28219	106	52	436-01	21	55
70190	Waller Straße	0023	0023	0000	0000	434	Walle	28219	106	52	434-05	21	55
70190	Waller Straße	0023 A	0023 A	0000	0000	436	Hohweg	28219	106	52	436-01	21	55
70190	Waller Straße	0025	0025	0000	0000	434	Walle	28219	106	52	434-05	21	55
70190	Waller Straße	0025 A	0025 A	0026	0026	436	Hohweg	28219	106	52	436-01	21	55
70190	Waller Straße	0027	0027	0000	0000	434	Walle	28219	106	52	434-05	21	55
70190	Waller Straße	0027 A	0027 A	0030	0038	436	Hohweg	28219	106	52	436-01	21	55
70190	Waller Straße	0029	0055	0000	0000	434	Walle	28219	106	52	434-05	21	55
70190	Waller Straße	0097	0099	0000	0000	436	Hohweg	28219	000	52	436-01	21	55
70190	Waller Straße	0285	0361	0000	0000	411	Blockland	28219	051	52	411-01	01	55
70140	Waller-Marsch-Weg	ohne amtliche Bebauung				444	In den Wischen	28237	000	55	444-01	06	55
70230	Wallhöfener Straße	0001	0005	0006	0040	511	Burg-Grambke	28719	045	91	511-01	04	55
70250	Walliser Straße	0000	0000	0026	0140	372	Ellenerbrok-Schevemoor	28325	035	62	372-02	15	54
70250	Walliser Straße	0015	0125	0000	0000	373	Tenever	28325	035	62	373-01	15	54
70270	Walseder Straße	0001	0009	0000	0000	374	Osterholz	28307	081	62	374-04	15	54
70290	Walsroder Straße	0001	0015	0002	0050	421	Regensburger Straße	28215	002	53	421-03	05	55
70310	Walter-Flex-Straße	0003	0037 A	0002	0038 A	524	Aumund-Hammersbeck	28755	018	92	524-04	20	55
70320	Walter-Geerdes-Straße	0005	0011	0004	0022	374	Osterholz	28307	081	62	374-03	15	54
70325	Walther-Jacobs-Straße	0001	0007	0000	0000	383	Hemelingen	28309	020	61	383-04	07	54
70330	Waltjenstraße	0021	0127	0012	0160	441	Lindenhof	28237	069	55	441-01	06	55
70340	Walzwerkstraße	ohne amtliche Bebauung				122	Industriehäfen	28237	000	91	122-01	06	55
70350	Wandschneiderstraße	0000	0000	0002	0008	111	Altstadt	28195	023	51	111-02	10	54
70370	Wanfrieder Straße	0001	0043	0004	0066	421	Regensburger Straße	28215	012	53	421-02	05	55
70390	Wangerländer Straße	0001	0079	0002	0088	244	Grolland	28259	048	71	244-02	09	54
70410	Wangerooger Straße	0001	0027	0002	0038	434	Walle	28219	085	52	434-02	21	55
70430	Wangerooger Weg	0001	0067	0002	0038	217	Neuenland	28199	000	74	217-01	11	54
70450	Wardamm	0000	0000	0020	0020	244	Grolland	28259	105	71	244-01	09	54
70450	Wardamm	0101	0117 D	0100	0118	241	Mittelshuchting	28259	105	71	241-02	09	54
70470	Warendorfer Weg	0001	0011	0002	0012	375	Blockdiek	28327	032	62	375-04	15	54
70490	Warfeldsweg	0001	0019	0002	0038	244	Grolland	28259	048	71	244-01	09	54
70500	Warfer Feldweg	ohne amtliche Bebauung				351	Borgfeld	28357	019	64	351-01	03	54
70510	Warfer Landstraße	0003	0073	0014	0072	351	Borgfeld	28357	019	64	351-01	03	54
70530	Warnemünder Weg	ohne amtliche Bebauung				521	Vegesack	28757	000	92	521-02	20	55
70540	Warnkeweg	ohne amtliche Bebauung				218	Huckelriede	28201	000	74	218-02	11	54
70550	Warsteiner Kuppe	0001	0005	0002	0006	384	Arbergen	28307	114	61	384-01	07	54
70570	Wartburgplatz	0001	0005	0000	0000	433	Westend	28217	082	52	433-03	21	55

Straßen-Schlüssel	Straßen, Wege, Plätze (amtliche Bezeichnung)	Hausnr. ungerade von	Hausnr. ungerade bis	Hausnr. gerade von	Hausnr. gerade bis	OT Nr.	Ortsteilname	Postleitzahl	Schule	Polizeirevier	Wahlbezirk	Beirat	Wahlkreis
70590	Wartburgstraße	0001	0041	0002	0054	433	Westend	28217	082	52	433-03	21	55
70590	Wartburgstraße	0049	0081	0056	0086	433	Westend	28217	082	52	433-04	21	55
70600	Wartheweg	0001	0013	0002	0014	331	Gartenstadt Vahr	28329	000	65	331-03	19	54
70610	Warturmer Heerstraße	0093	0153	0120	0152 C	251	Woltmershausen	28197	088	73	251-03	22	55
70630	Warturmer Platz	0001	0085	0002	0084	251	Woltmershausen	28197	088	73	251-03	22	55
70650	Wasenplatz	0001	0007	0002	0008	515	St. Magnus	28759	116	91	515-03	04	55
70670	Wasserhorst	0001	0111	0002	0016	411	Blockland	28719	025	57	411-01	01	55
70690	Wasserhorster Straße	0000	0000	0002	0012	443	Ohlenhof	28239	051	55	443-02	06	55
70690	Wasserhorster Straße	0003	0009	0014	0026	443	Ohlenhof	28239	051	55	443-03	06	55
70700	Wasserkunst	0001	0009	0002	0020	211	Alte Neustadt	28199	064	74	211-03	11	54
70730	Wasserweg	0003	0021 A	0002	0044	534	Farge	28777	053	93	534-01	02	55
70730	Wasserweg	0023	0031	0000	0000	534	Farge	28777	053	93	534-02	02	55
70750	Wasserwerksgang	ohne amtliche Bebauung				531	Blumenthal	28779	040	93	531-02	02	55
70770	Waßmannweg	0001	0009	0002	0008	111	Altstadt	28195	002	51	111-01	10	54
70790	Waterbergstraße	0003	0011	0004	0014	122	Industriehäfen	28237	089	57	122-01	06	55
70795	Waterfront-Promenade	ohne amtliche Bebauung				122	Industriehäfen	28237	069	55	122-01	06	55
70810	Waterloostraße	0001	0049	0002	0050	216	Buntentor	28201	065	74	216-04	11	54
70810	Waterloostraße	0055	0113	0056	0114	215	Gartenstadt Süd	28201	065	74	215-01	11	54
69950	Wätjenstraße	0000	0000	0002	0054	324	Riensberg	28213	015	63	324-02	16	54
69950	Wätjenstraße	0000	0000	0076	0148	324	Riensberg	28213	015	63	324-03	16	54
69950	Wätjenstraße	0001	0069	0062	0074	324	Riensberg	28213	015	63	324-01	16	54
69950	Wätjenstraße	0071	0117	0000	0000	324	Riensberg	28213	015	63	324-04	16	54
70830	Wattenscheider Weg	0000	0000	0002	0032 A	217	Neuenland	28199	065	74	217-01	11	54
70870	Weberstraße	0001	0051 A	0002	0044	113	Ostertor	28203	110	51	113-02	10	54
70870	Weberstraße	0057	0065	0046	0058	113	Ostertor	28203	110	51	113-03	10	54
70890	Wecholder Straße	0000	0000	0012	0080	234	Kattenesch	28277	007	72	234-02	13	54
70890	Wecholder Straße	0001	0041	0002	0010	234	Kattenesch	28277	007	72	234-01	13	54
70890	Wecholder Straße	0043	0177	0082	0218	234	Kattenesch	28277	007	72	234-03	13	54
70895	Wedekindweg	0001	0043	0002	0024	231	Habenhausen	28279	050	72	231-04	13	54
70916	Weg im Vogelschutzgehölz	0001	0053	0002	0054	444	In den Wischen	28237	000	55	444-01	06	55
70917	Weg in der Meente	ohne amtliche Bebauung				512	Werderland	28719	025	91	512-01	04	55
70918	Weg über den Groden	ohne amtliche Bebauung				261	Seehausen	28197	000	73	261-01	17	55
70920	Weg vor den Wischen	ohne amtliche Bebauung				351	Borgfeld	28357	019	64	351-04	03	54
70925	Weg zum Hastedter Bulten	ohne amtliche Bebauung				231	Habenhausen	28279	000	72	231-01	13	54
70930	Weg zum Krähenberg	0001	0057	0002	0096	218	Huckelriede	28201	024	74	218-01	11	54
70910	Wegesende	0003	0025	0004	0024	111	Altstadt	28195	023	51	111-02	10	54
70950	Wehkamp	0000	0000	0002 A	0006	241	Mittelshuchting	28259	129	71	241-05	09	54
70950	Wehkamp	0001	0051	0008	0022	241	Mittelshuchting	28259	129	71	241-06	09	54
70960	Wehrheimer Straße	0001	0009	0002	0020	384	Arbergen	28307	008	61	384-02	07	54
70980	Wehrpromenade	ohne amtliche Bebauung				382	Hastedt	28207	003	61	382-04	07	54
70990	Wehrstraße	0001	0015	0002	0028	231	Habenhausen	28279	050	72	231-05	13	54
70990	Wehrstraße	0175	0203	0000	0000	231	Habenhausen	28279	050	72	231-01	13	54
71010	Wehrweg	0001	0063 B	0002	0060	231	Habenhausen	28279	050	72	231-01	13	54
71030	Weichselstraße	0001	0015	0002	0014	442	Gröpelingen	28237	106	55	442-05	06	55
71050	Weichselweg	0049	0093	0050	0092	331	Gartenstadt Vahr	28329	000	65	331-03	19	54
71060	Weidelgrasweg	ohne amtliche Bebauung				251	Woltmershausen	28197	000	73	251-03	22	55
71070	Weidenröschenkamp	0001	0031	0002	0032	436	Hohweg	28219	000	52	436-01	21	55
71095	Weidenweg (Gete)	0003	0009	0004	0008	327	Gete	28211	000	63	327-03	16	54
71090	Weidenweg (Hohweg)	0001	0009	0002	0008	436	Hohweg	28219	000	52	436-01	21	55
71100	Weidenweg (Neu-Schwachhausen)	0003	0011	0002	0012	321	Neu-Schwachhausen	28213	000	63	321-02	16	54
71105	Weidenweg (Peterswerder)	0037	0037	0038	0038	313	Peterswerder	28205	000	54	313-05	14	54
71110	Weideweg	0001	0169	0002	0170	218	Huckelriede	28201	000	74	218-01	11	54
71130	Weihenstraße	0001	0023	0002	0036	374	Osterholz	28307	118	62	374-01	15	54
71150	Weimarer Straße	0000	0000	0002	0004	313	Peterswerder	28205	115	54	313-03	14	54
71150	Weimarer Straße	0001	0005	0000	0000	313	Peterswerder	28205	115	54	313-06	14	54
71160	Weingartstraße	0001	0005	0002	0024	351	Borgfeld	28357	019	64	351-02	03	54
71170	Weißdornpfad	0001	0037	0002	0048 A	36	Oberneuland	28355	087	64	360-05	12	54
71190	Weißdornweg	0000	0000	0004	0028	445	Oslebshausen	28239	000	57	445-01	06	55
71210	Weißefeldstraße	ohne amtliche Bebauung				261	Seehausen	28197	117	73	261-01	17	55
71230	Weißenburger Straße	0001	0053	0002	0054	327	Gete	28211	006	63	327-02	16	54
71250	Weitzmühlener Weg	0001	0027	0030	0038	372	Ellenerbrok-Schevemoor	28325	090	62	372-04	15	54
71270	Weizenfurt	0000	0000	0002	0014	515	St. Magnus	28759	116	91	515-03	04	55
71270	Weizenfurt	0001	0063	0016	0040	515	St. Magnus	28759	116	91	515-02	04	55
71290	Weizenkampstraße	0001	0179	0002	0178	212	Hohentor	28199	088	74	212-01	11	54
71290	Weizenkampstraße	0181	0203	0180	0204	212	Hohentor	28199	088	74	212-02	11	54
71305	Weizenweg (Sebaldsbrück)	0001	0039	0002	0036	381	Sebaldsbrück	28309	000	65	381-06	07	54
71300	Weizenweg (Woltmershausen)	0011	0011	0012	0012	251	Woltmershausen	28197	000	73	251-03	22	55
71310	Wellenkamp	0001	0007	0004	0006	521	Vegesack	28757	013	92	521-02	20	55
71320	Wellerskamp	0001	0013	0002	0014	436	Hohweg	28219	000	52	436-01	21	55
71330	Wellersweg	0001 A	0027	0004	0028	436	Hohweg	28219	000	52	436-01	21	55
71340	Wellhausenweg	0003	0047	0000	0000	351	Borgfeld	28357	028	64	351-02	03	54
71350	Wellpottsweg	0001	0015	0002	0010	218	Huckelriede	28201	000	74	218-02	11	54
71370	Wendeacker	0001	0007	0010	0014	445	Oslebshausen	28239	010	57	445-01	06	55
71400	Wendeschleife Huchting	ohne amtliche Bebauung				243	Kirchhuchting	28259	000	71	243-01	09	54
71395	Wendeweg (Huckelriede)	0003	0019	0006	0012	218	Huckelriede	28201	000	74	218-03	11	54
71390	Wendeweg (Woltmershausen)	0053	0105	0054	0106	251	Woltmershausen	28197	000	73	251-03	22	55
71410	Wendtstraße	0003	0041	0002	0036	312	Fesenfeld	28203	076	54	312-03	14	54
71430	Wenkenstraße	0001	0003	0002	0002	111	Altstadt	28195	023	51	111-02	10	54
71450	Werderhöhe	0001	0059 A	0008	0060 G	218	Huckelriede	28201	024	74	218-01	11	54
71470	Werderstraße	0017	0101	0002	0066	211	Alte Neustadt	28199	064	74	211-03	11	54
71480	Werdertor	0003	0003	0002	0010	211	Alte Neustadt	28199	064	74	211-03	11	54
71490	Werftstraße	0007	0101	0000	0000	441	Lindenhof	28237	069	55	441-02	06	55
71505	Werner-Lampe-Straße	ohne amtliche Bebauung				243	Kirchhuchting	28259	071	71	243-01	09	54
71507	Werner-Steenken-Straße	0001	0005	0002	0004	374	Osterholz	28307	011	62	374-03	15	54

Straßen-Schlüssel	Straßen, Wege, Plätze (amtliche Bezeichnung)	Hausnr. ungerade von	Hausnr. ungerade bis	Hausnr. gerade von	Hausnr. gerade bis	OT Nr.	Ortsteilname	Postleitzahl	Schule	Polizeirevier	Wahlbezirk	Beirat	Wahlkreis
71510	Wernerstraße	0001	0049	0002	0048	312	Fesenfeld	28203	076	54	312-03	14	54
71530	Werner-Von-Siemens-Straße	0003	0055	0004	0026	343	Lehesterdeich	28357	096	64	343-08	08	54
71530	Werner-Von-Siemens-Straße	0057	0057	0000	0000	343	Lehesterdeich	28357	096	64	343-03	08	54
71550	Wernigeroder Straße	0001	0035	0002	0036	313	Peterswerder	28205	115	54	313-05	14	54
71570	Werrastraße	0001	0039	0002	0040	211	Alte Neustadt	28199	064	74	211-03	11	54
71590	Werraweg	0001	0031	0002	0030	231	Habenhausen	28279	000	72	231-01	13	54
71610	Werschenreger Straße	0001	0005	0002	0008	441	Lindenhof	28237	069	55	441-03	06	55
71620	Weserbahnhof-Promenade	ohne amtliche Bebauung				437	Überseestadt	28217	085	52	437-01	21	55
71630	Weserdamm	0001	0047	0002	0048	382	Hastedt	28207	003	61	382-02	07	54
71630	Weserdamm	0051	0079	0050	0080	382	Hastedt	28207	003	61	382-03	07	54
71632	Weserdeich	ohne amtliche Bebauung				216	Buntentor	28201	065	74	216-01	11	54
71635	Weser-Ems-Straße	0001	0011	0002	0004	383	Hemelingen	28309	020	61	383-04	07	54
71670	Weserpromenade	ohne amtliche Bebauung				111	Altstadt	28195		51		10	54
71690	Weserstrandstraße	0000	0000	0002	0030	531	Blumenthal	28779	040	93	531-03	02	55
71690	Weserstrandstraße	0001	0017	0000	0000	531	Blumenthal	28779	053	93	531-03	02	55
71690	Weserstrandstraße	0019	0021	0000	0000	531	Blumenthal	28779	053	93	531-04	02	55
71710	Weserstraße	0005	0045 B	0002 A	0044 A	521	Vegesack	28757	013	92	521-04	20	55
71710	Weserstraße	0047	0073	0046	0072 B	521	Vegesack	28757	034	92	521-04	20	55
71710	Weserstraße	0073 A	0095	0074	0094	521	Vegesack	28757	013	92	521-04	20	55
71750	Weserweg (Habenhausen)	0001	0031	0002	0030	231	Habenhausen	28279	000	72	231-01	13	54
71770	Weserweg (Rablinghausen)	0001	0019	0002	0006	252	Rablinghausen	28197	000	73	252-01	22	55
71775	Weserwehr	ohne amtliche Bebauung				382	Hastedt	28207	000	61	382-03	07	54
71780	Westabfahrt Stephanibrücke	ohne amtliche Bebauung				431	Utbremen	28217	085	52	431-01	21	55
71790	Westerdeich	0001	0049	0002	0048	251	Woltmershausen	28197	101	73	251-02	22	55
71790	Westerdeich	0051	0055	0050	0056	251	Woltmershausen	28197	101	73	251-01	22	55
71790	Westerdeich	0057	0115	0058	0114	251	Woltmershausen	28197	100	73	251-01	22	55
71790	Westerdeich	0117	0151	0116	0150	252	Rablinghausen	28197	100	73	252-01	22	55
71810	Westerholzstraße	0001	0011	0002	0006	383	Hemelingen	28309	043	61	383-04	07	54
71810	Westerholzstraße	0015	0037	0000	0000	383	Hemelingen	28309	043	61	383-01	07	54
71810	Westerholzstraße	0043	0111	0008	0100	383	Hemelingen	28309	043	61	383-05	07	54
71830	Westerholzweg	0001	0003	0004	0026	383	Hemelingen	28309	043	61	383-05	07	54
71850	Westerlandweg	0001	0047	0002	0160	217	Neuenland	28199	000	74	217-01	11	54
71870	Westerstraße	0000	0000	0002	0022	211	Alte Neustadt	28199	088	74	211-04	11	54
71870	Westerstraße	0001	0083	0024	0054	211	Alte Neustadt	28199	088	74	211-02	11	54
71870	Westerstraße	0093	0093 A	0058	0134	211	Alte Neustadt	28199	088	74	211-01	11	54
71890	Westertill	0001	0043	0002	0046	241	Mittelshuchting	28259	105	71	241-04	09	54
71910	Westerwaldstraße	0001	0017	0002	0018	384	Arbergen	28307	114	61	384-04	07	54
71930	Westerwinkelsdamm	ohne amtliche Bebauung				232	Arsten	28279	007	72	232-05	13	54
71940	Westzufahrt Stephanibrücke	ohne amtliche Bebauung						28217					
71950	Wetterungsweg	0001	0001	0000	0000	342	Lehe	28359	015	64	342-01	08	54
71960	Wetterwischweg	0001	0005	0002	0008	444	In den Wischen	28237	000	55	444-01	06	55
71970	Weyerbergstraße	0000	0000	0002	0062	342	Lehe	28359	060	64	342-05	08	54
71970	Weyerbergstraße	0003	0045	0000	0000	342	Lehe	28359	060	64	342-04	08	54
71990	Weyerdeelenstraße	0001	0023	0002	0040	511	Burg-Grambke	28719	045	91	511-02	04	55
72010	Wichernstraße	0003	0033 A	0002	0030	433	Westend	28217	082	52	433-04	21	55
72030	Wickenweg (Peterswerder)	0053	0053	0054	0054	313	Peterswerder	28205	000	54	313-05	14	54
72032	Wickenweg (Woltmershausen)	ohne amtliche Bebauung				251	Woltmershausen	28197	000	73	251-07	22	55
72050	Wiedaustraße	0007	0011	0002	0012	434	Walle	28219	099	52	434-03	21	55
72070	Wiedbrokstraße	0055	0057 A	0050	0058	271	Strom	28197	117	73	271-01	18	55
72090	Wiedbuschstraße	0001	0015	0002	0016	531	Blumenthal	28779	040	93	531-05	02	55
72110	Wiedensahlweg	0001	0019	0002	0008	381	Sebaldsbrück	28329	127	65	381-01	07	54
72130	Wiedhofstraße	0001	0073	0002	0056	252	Rablinghausen	28197	100	73	252-01	22	55
72150	Wiedstraße	0001	0001	0000	0000	432	Steffensweg	28217	085	52	432-01	21	55
72150	Wiedstraße	0001 A	0001 D	0000	0000	432	Steffensweg	28217	085	52	432-02	21	55
72150	Wiedstraße	0001 E	0031	0002	0062	432	Steffensweg	28217	085	52	432-01	21	55
72150	Wiedstraße	0033	0065	0000	0000	432	Steffensweg	28217	085	52	432-02	21	55
72170	Wiegandstraße	0025	0029	0000	0000	123	Stadtbrem. Überseehafengebiet	27568	000		123-01	00	55
72210	Wielandstraße	0000	0000	0004	0036	311	Steintor	28203	110	54	311-01	14	54
72210	Wielandstraße	0001	0033	0000	0000	311	Steintor	28203	110	54	311-05	14	54
72230	Wienberger Straße	0005	0095	0004	0088	243	Kirchhuchting	28259	071	71	243-02	09	54
72240	Wiener Straße	0001	0017	0002	0012	342	Lehe	28359	060	64	342-01	08	54
72250	Wienhauser Straße	0001	0037	0002	0018	331	Gartenstadt Vahr	28329	062	65	331-05	19	54
72270	Wienholtstraße	0001	0003	0002	0008	381	Sebaldsbrück	28309	016	65	381-06	07	54
72290	Wierenstraße	0000	0000	0002	0012	531	Blumenthal	28779	040	93	531-01	02	55
72290	Wierenstraße	0001	0011	0000	0000	531	Blumenthal	28779	040	93	531-02	02	55
72300	Wierenweg	0001	0015	0002	0020	321	Neu-Schwachhausen	28213	000	63	321-02	16	54
72310	Wiesbadener Straße	0001	0047	0002	0044	213	Neustadt	28199	064	74	213-02	11	54
72315	Wieselweg	0001	0013	0002	0036	375	Blockdiek	28327	000	62	375-04	15	54
72320	Wiesenpfad	ohne amtliche Bebauung				233	Kattenturm	28277	007	72	233-08	13	54
72330	Wiesenstraße	0005	0005	0004	0004	112	Bahnhofsvorstadt	28195	002	51	112-02	10	54
72370	Wiesenweg	0001	0039	0002	0038	436	Hohweg	28219	099	52	436-01	21	55
72350	Wiesenweg (In den Hufen)	0001	0005	0002	0004	424	In den Hufen	28219	000	53	424-01	05	55
72390	Wietingsgang	0001	0001	0000	0000	532	Rönnebeck	28777	053	93	532-03	02	55
72410	Wietingstraße	0003	0025	0004	0028	532	Rönnebeck	28777	053	93	532-02	02	55
72430	Wietzestraße	0001	0003	0002	0004	383	Hemelingen	28309	020	61	383-03	07	54
72450	Wietzeweg	0001	0017	0002	0018	252	Rablinghausen	28197	000	73	252-01	22	55
72470	Wigmodistraße	0003	0049	0002	0034	531	Blumenthal	28779	040	93	531-02	02	55
72470	Wigmodistraße	0055	0067	0036	0074	531	Blumenthal	28779	040	93	531-06	02	55
72530	Wilde Rodung	0001	0037	0004	0034	523	Schönebeck	28757	111	92	523-02	20	55
72490	Wildermuthplatz	0001	0011	0002	0010	325	Radio Bremen	28211	039	63	325-02	16	54
72510	Wildermuthstraße	0000	0000	0002	0008	325	Radio Bremen	28211	039	63	325-02	16	54
72550	Wildeshauser Straße	0001	0071	0002	0060	251	Woltmershausen	28197	101	73	251-08	22	55
72560	Wildrosenweg	0001	0019	0002	0020	444	In den Wischen	28237	000	55	444-01	06	55
72570	Wildstieg	0001	0005	0002	0002	523	Schönebeck	28757	111	92	523-02	20	55

Straßen-Schlüssel	Straßen, Wege, Plätze (amtliche Bezeichnung)	Hausnr. ungerade		Hausnr. gerade		OT Nr.	Ortsteilname	Postleit-zahl	Schule	Polizei-revier	Wahl-bezirk	Beirat	Wahl-kreis
		von	bis	von	bis								
72590	Wilhadistraße	0001	0009	0002	0008	111	Altstadt	28195	023	51	111-02	10	54
72600	Wilhelm-Ahrens-Straße	0001	0059	0002	0060	522	Grohn	28759	014	92	522-03	20	55
72610	Wilhelm-Boelsche-Straße	0001	0031	0002	0054	522	Grohn	28759	014	92	522-01	20	55
72620	Wilhelm-Böhmert-Straße	0001	0031	0002	0032	36	Oberneuland	28355	094	64	360-04	12	54
72630	Wilhelm-Brandhorst-Straße	0000	0000	0002	0042	535	Rekum	28777	036	93	535-02	02	55
72630	Wilhelm-Brandhorst-Straße	0001	0037	0000	0000	534	Farge	28777	036	93	534-02	02	55
72650	Wilhelm-Busch-Weg	0001	0045	0002	0038	381	Sebaldsbrück	28329	127	65	381-01	07	54
72652	Wilhelm-Dehlwes-Platz	ohne amtliche Bebauung				351	Borgfeld	28357	049	64	351-05	03	54
72655	Wilhelm-Dunkering-Weg	0001	0027	0002	0080	351	Borgfeld	28357	049	64	351-05	03	54
72660	Wilhelm-Haas-Straße	0001	0025 A	0010	0020 A	515	St. Magnus	28759	116	91	515-03	04	55
72670	Wilhelm-Hartmann-Straße	0001	0007	0002	0008	521	Vegesack	28757	013	92	521-03	20	55
72672	Wilhelm-Herbst-Straße	0001	0007	0010	0012	342	Lehe	28359	015	64	342-01	08	54
72680	Wilhelm-Holzmeier-Straße	0001	0017	0002	0016	233	Kattenturm	28277	007	72	233-08	13	54
72790	Wilhelminenweg (Habenhausen)	0001	0015	0002	0018	231	Habenhausen	28279	000	72	231-01	13	54
72770	Wilhelminenweg (In den Hufen)	0001	0033	0002	0036	424	In den Hufen	28219	000	53	424-01	05	55
72685	Wilhelm-Kaisen-Brücke	0000	0000	0002	0004	211	Alte Neustadt	28199	000	74	211-03	11	54
72685	Wilhelm-Kaisen-Brücke	0001	0001	0000	0000	111	Altstadt	28195	000	51	111-02	10	54
72688	Wilhelm-Karmann-Straße	0001	0005	0002	0002	122	Industriehäfen	28237	045	91	122-01	06	55
72689	Wilhelm-Kleemann-Straße	0000	0000	0004	0012	232	Arsten	28279	009	72	232-05	13	54
72689	Wilhelm-Kleemann-Straße	0001	0009	0000	0000	233	Kattenturm	28279	009	72	233-02	13	54
72689	Wilhelm-Kleemann-Straße	0011	0011	0000	0000	234	Kattenesch	28279	009	72	234-02	13	54
72690	Wilhelm-Leuschner-Straße	0000	0000	0010	0016	334	Neue Vahr Südwest	28329	062	65	334-03	19	54
72690	Wilhelm-Leuschner-Straße	0001	0027 A	0002	0008	334	Neue Vahr Südwest	28329	062	65	334-01	19	54
72690	Wilhelm-Leuschner-Straße	0029	0029 A	0000	0000	381	Sebaldsbrück	28329	062	65	381-01	07	54
72710	Wilhelm-Liebknecht-Straße	0000	0000	0002	0052	332	Neue Vahr Nord	28329	094	65	332-04	19	54
72710	Wilhelm-Liebknecht-Straße	0001	0035	0000	0000	332	Neue Vahr Nord	28329	094	65	332-03	19	54
72715	Wilhelm-Maybach-Straße	ohne amtliche Bebauung				122	Industriehäfen	28237	045	91	122-01	06	55
72730	Wilhelm-Raabe-Straße	0001	0007	0002	0030	215	Gartenstadt Süd	28201	065	74	215-01	11	54
72750	Wilhelm-Röntgen-Straße	0000	0000	0002	0012	343	Lehesterdeich	28357	096	64	343-08	08	54
72750	Wilhelm-Röntgen-Straße	0001	0033	0000	0000	343	Lehesterdeich	28357	096	64	343-04	08	54
72810	Wilhelmshavener Straße	0001	0001	0006	0006	534	Farge	28777	036	93	534-02	02	55
72870	Wilhelm-Wege-Straße	0001	0019	0002 A	0020	532	Rönnebeck	28777	053	93	532-01	02	55
72890	Wilhelm-Wolters-Straße	0001	0005	0000	0000	381	Sebaldsbrück	28309	016	65	381-05	07	54
72890	Wilhelm-Wolters-Straße	0017	0097 A	0004	0246	381	Sebaldsbrück	28309	016	65	381-06	07	54
72910	Wilhelm-Zöllig-Straße	0005	0019	0002	0024	524	Aumund-Hammersbeck	28755	018	92	524-04	20	55
72930	Wilkenstraße	ohne amtliche Bebauung				111	Altstadt	28195	023	51	111-02	10	54
72950	Willakedamm	0000	0000	0010	0066	242	Sodenmatt	28259	071	71	242-01	09	54
72950	Willakedamm	0005	0005	0006	0008	243	Kirchhuchting	28259	071	71	243-01	09	54
72970	Willigstraße	0001	0025	0002	0026	218	Huckelriede	28201	024	74	218-03	11	54
72970	Willigstraße	0233	0249	0234	0250	218	Huckelriede	28201	024	74	218-04	11	54
72970	Willigstraße	0251	0257	0252	0258	218	Huckelriede	28201	024	74	218-05	11	54
72980	Willi-Hundt-Straße	0000	0000	0002	0008	233	Kattenturm	28277	007	72	233-02	13	54
72980	Willi-Hundt-Straße	0001	0005	0000	0000	233	Kattenturm	28277	007	72	233-08	13	54
72982	Willy-Brandt-Platz	0001	0003	0000	0000	422	Findorff-Bürgerweide	28215	002	51	422-02	05	55
72982	Willy-Brandt-Platz	0005	0007	0000	0000	112	Bahnhofsvorstadt	28215	002	51	112-02	10	54
72990	Wilmannsberg	0001	0057	0002	0056	521	Vegesack	28757	013	92	521-03	20	55
73010	Wilseder-Berg-Straße	0000	0000	0002	0014	331	Gartenstadt Vahr	28329	062	65	331-03	19	54
73010	Wilseder-Berg-Straße	0001	0031	0000	0000	331	Gartenstadt Vahr	28329	062	65	331-05	19	54
73030	Wilstedter Straße	0005	0021	0002	0012	442	Gröpelingen	28237	106	55	442-02	06	55
73050	Windauer Straße	0001	0005	0002	0002	437	Überseestadt	28217	069	52	437-01	21	55
73070	Windhukstraße	0001	0031	0002	0026	122	Industriehäfen	28237	089	57	122-01	06	55
73090	Windmühlenstraße	0001	0027	0002	0024	515	St. Magnus	28759	116	91	515-03	04	55
73090	Windmühlenstraße	0029	0029	0000	0000	522	Grohn	28759	116	92	522-01	20	55
73110	Winkelfeld	0001	0013	0004	0008	525	Fähr-Lobbendorf	28755	034	92	525-03	20	55
73120	Winkelmannstraße	0000	0000	0002	0014	233	Kattenturm	28277	112	72	233-01	13	54
73120	Winkelmannstraße	0001	0005	0000	0000	233	Kattenturm	28277	112	72	233-07	13	54
73130	Winkelstraße	0000	0000	0002	0024	382	Hastedt	28207	003	61	382-01	07	54
73130	Winkelstraße	0021	0029	0030	0034	382	Hastedt	28207	003	61	382-02	07	54
73170	Winsener Straße	0001	0003	0002	0006	331	Gartenstadt Vahr	28329	062	65	331-03	19	54
73190	Winterfeldtstraße	0001	0039	0002	0038	433	Westend	28217	099	52	433-01	21	55
73210	Winterstraße	0000	0000	0034	0054	422	Findorff-Bürgerweide	28215	002	53	422-01	05	55
73210	Winterstraße	0017	0023	0018	0024	422	Findorff-Bürgerweide	28215	002	53	422-04	05	55
73210	Winterstraße	0031	0049	0026	0032 A	422	Findorff-Bürgerweide	28215	002	53	422-02	05	55
73250	Winterthurer Straße	0001	0065	0000	0000	372	Ellenerbrok-Schevemoor	28325	035	62	372-01	15	54
73250	Winterthurer Straße	0067	0085	0006	0010	372	Ellenerbrok-Schevemoor	28325	035	62	372-06	15	54
73230	Winterweg	0003	0005	0004	0006	231	Habenhausen	28279	000	72	231-01	13	54
73270	Wisbystraße	0001	0005	0002	0006	513	Burgdamm	28719	083	91	513-01	04	55
73290	Wischhusenstraße	0001	0019 C	0004	0010	443	Ohlenhof	28239	089	55	443-05	06	55
73290	Wischhusenstraße	0021	0053	0018	0058	443	Ohlenhof	28239	089	55	443-01	06	55
73300	Wischmannstraße	0003	0075	0002	0070	234	Kattenesch	28277	007	72	234-02	13	54
73310	Wismarer Straße	0001	0005	0000	0000	443	Ohlenhof	28239	051	55	443-04	06	55
73310	Wismarer Straße	0007	0007	0000	0000	443	Ohlenhof	28239	051	55	443-03	06	55
73350	Witteborg	0001	0027	0002	0026	534	Farge	28777	036	93	534-02	02	55
73370	Wittekindstraße	0007	0055	0004	0048	443	Ohlenhof	28239	051	55	443-01	06	55
73390	Wittenberger Straße	0001	0009	0002	0008	433	Westend	28217	099	52	433-02	21	55
73410	Wittener Weg	0000	0000	0002	0012	217	Neuenland	28199	065	74	217-01	11	54
73430	Wittmunder Straße	0001	0057	0002	0046	434	Walle	28219	085	52	434-02	21	55
73450	Wittorfer Straße	0000	0000	0018	0022	385	Mahndorf	28307	081	61	385-01	07	54
73450	Wittorfer Straße	0001	0015	0002	0014 B	385	Mahndorf	28307	081	61	385-02	07	54
73490	Witwe-Bolte-Weg	0001	0077	0004	0054	381	Sebaldsbrück	28329	127	65	381-01	07	54
73510	Witzlebenstraße	0000	0000	0002	0060	335	Neue Vahr Südost	28327	127	65	335-04	19	54
73510	Witzlebenstraße	0003	0259	0000	0000	335	Neue Vahr Südost	28327	127	65	335-03	19	54
73630	Wohldstraße	0000	0000	0032	0034	531	Blumenthal	28755	040	93	531-02	02	55
73640	Wohlers Eichen	0001	0033	0000	0000	445	Oslebshausen	28239	010	57	445-06	06	55

Straßen-Schlüssel	Straßen, Wege, Plätze (amtliche Bezeichnung)	Hausnr. ungerade von	Hausnr. ungerade bis	Hausnr. gerade von	Hausnr. gerade bis	OT Nr.	Ortsteilname	Postleitzahl	Schule	Polizeirevier	Wahlbezirk	Beirat	Wahlkreis
73640	Wohlers Eichen	0035	0059	0030	0042	445	Oslebshausen	28239	010	57	445-04	06	55
73530	Wöhlerstraße	0001	0009	0002	0006	343	Lehesterdeich	28357	028	64	343-07	08	54
73540	Wölbacker	0001	0041	0002	0088	374	Osterholz	28307	090	62	374-04	15	54
73670	Wolfardstraße	0000	0000	0002	0004	431	Utbremen	28217	085	52	431-02	21	55
73690	Wolfskuhlenweg	0001	0005	0002	0008	233	Kattenturm	28277	007	72	233-08	13	54
73690	Wolfskuhlenweg	0007	0011	0000	0000	233	Kattenturm	28277	007	72	233-04	13	54
73710	Wolgaster Straße	0003	0055	0008	0014	513	Burgdamm	28717	025	91	513-07	04	55
73720	Wolkenhauerstraße	0001	0019	0002	0050	231	Habenhausen	28279	050	72	231-05	13	54
73730	Wollaher Straße	0001	0023	0002	0036	511	Burg-Grambke	28719	045	91	511-01	04	55
73750	Wollgrasweg	0001	0013	0002	0014	321	Neu-Schwachhausen	28213	000	63	321-01	16	54
73770	Wollinstraße	0001	0023	0002	0028	514	Lesum	28717	005	91	514-01	04	55
73550	Wölpscher Straße	0001	0017	0000	0000	533	Lüssum-Bockhorn	28779	097	93	533-01	02	55
73550	Wölpscher Straße	0043	0043	0004	0088	533	Lüssum-Bockhorn	28779	097	93	533-02	02	55
73790	Woltmershauser Allee	0000	0000	0004	0010	212	Hohentor	28199	088	74	212-02	11	54
73790	Woltmershauser Allee	0001	0007	0012	0030	212	Hohentor	28199	088	74	212-01	11	54
73830	Woltmershauser Straße	0000	0000	0066	0198 A	251	Woltmershausen	28197	101	73	251-05	22	55
73830	Woltmershauser Straße	0000	0000	0324	0362	251	Woltmershausen	28197	101	73	251-08	22	55
73830	Woltmershauser Straße	0000	0000	0538	0574	252	Rablinghausen	28197	100	73	252-02	22	55
73830	Woltmershauser Straße	0057	0065	0000	0000	125	Hohentorshafen	28197	101	73	125-01	22	55
73830	Woltmershauser Straße	0069	0185	0200	0318	251	Woltmershausen	28197	101	73	251-04	22	55
73830	Woltmershauser Straße	0189	0249	0364	0448 A	251	Woltmershausen	28197	101	73	251-02	22	55
73830	Woltmershauser Straße	0253	0277	0448 B	0460	251	Woltmershausen	28197	100	73	251-02	22	55
73830	Woltmershauser Straße	0279	0369	0464	0530	251	Woltmershausen	28197	100	73	251-01	22	55
73830	Woltmershauser Straße	0395	0435	0000	0000	252	Rablinghausen	28197	100	73	252-01	22	55
73840	Wormser Straße	0001	0019	0002	0018	373	Tenever	28325	091	62	373-05	15	54
73570	Wörpedahler Straße	0001	0039	0002	0050	511	Burg-Grambke	28719	045	91	511-02	04	55
73590	Wörpestraße	0001	0015	0002	0016 A	511	Burg-Grambke	28719	045	91	511-01	04	55
73850	Worphauser Straße	0001	0033	0002	0032	36	Oberneuland	28355	087	64	360-05	12	54
73870	Worpsweder Straße	0001	0035	0004	0058	422	Findorff-Bürgerweide	28215	002	53	422-03	05	55
73870	Worpsweder Straße	0037	0075	0060	0080	422	Findorff-Bürgerweide	28215	002	53	422-04	05	55
73870	Worpsweder Straße	0077	0099	0082	0102	422	Findorff-Bürgerweide	28215	002	53	422-01	05	55
73610	Wörther Straße	0033	0071	0032	0066	327	Gete	28211	006	63	327-01	16	54
73990	Wulfhoopstraße	0001	0065	0002	0070	214	Südervorstadt	28201	064	74	214-01	11	54
74010	Wulfsbergstraße	0000	0000	0002	0050	331	Gartenstadt Vahr	28329	062	65	331-04	19	54
74010	Wulfsbergstraße	0001	0011	0000	0000	331	Gartenstadt Vahr	28329	062	65	331-03	19	54
74030	Wulfsoder Weg	0001	0007	0002	0006	331	Gartenstadt Vahr	28329	062	65	331-05	19	54
74050	Wullweide	0001	0009	0002	0012	36	Oberneuland	28355	087	64	360-08	12	54
74070	Wulsbütteler Straße	0001	0013	0004	0008	533	Lüssum-Bockhorn	28779	097	93	533-04	02	55
74090	Wulsdorfer Straße	0001	0039	0002	0040	434	Walle	28219	085	52	434-03	21	55
74110	Wulwesstraße	0001	0011 A	0002	0010	113	Ostertor	28203	023	51	113-02	10	54
74110	Wulwesstraße	0013	0029	0012	0028	113	Ostertor	28203	023	51	113-04	10	54
73886	Wümmebrücke	ohne amtliche Bebauung				411	Blockland	28357	000		411-01	01	55
74130	Wummensiede	0001	0009	0002	0010	411	Blockland	28719	025	57	411-01	01	55
74150	Wummensieder Straße	0000	0000	0060	0068	443	Ohlenhof	28239	051	55	443-02	06	55
74150	Wummensieder Straße	0001	0061	0008	0016	443	Ohlenhof	28239	051	55	443-03	06	55
74180	Wummestraße	0001	0021	0002	0028	511	Burg-Grambke	28719	045	91	511-01	04	55
73900	Wümmeweg (Habenhausen)	ohne amtliche Bebauung				231	Habenhausen	28279	000	72	231-01	13	54
73890	Wümmeweg (Rablinghausen)	0001	0009	0002	0008	252	Rablinghausen	28197	000	73	252-01	22	55
73910	Wümminger Straße	0003	0003	0002	0022	372	Ellenerbrok-Schevemoor	28325	090	62	372-04	15	54
74190	Wunstorfer Straße	ohne amtliche Bebauung				313	Peterswerder	28205	115	54	313-02	14	54
74210	Wupperstraße	0001	0043	0002	0046	314	Hulsberg	28205	115	54	314-02	14	54
74230	Wuppertaler Straße	0001	0007	0002	0012	375	Blockdiek	28327	032	62	375-02	15	54
74250	Wuppesahlstraße	0001	0005	0002	0006	326	Schwachhausen	28209	029	63	326-02	16	54
74270	Wurster Straße	0000	0000	0002	0024	244	Grolland	28259	048	71	244-03	09	54
74270	Wurster Straße	0001	0023	0000	0000	244	Grolland	28259	048	71	244-02	09	54
74290	Wurthflether Straße	0001	0037	0002	0038	445	Oslebshausen	28239	089	57	445-03	06	55
73930	Würtjen	0001	0035	0002	0036	231	Habenhausen	28279	050	72	231-01	13	54
74300	Wurtmannplatz	ohne amtliche Bebauung				382	Hastedt	28207	003	61	382-01	07	54
73950	Würzburger Straße	0003	0097	0004	0100	421	Regensburger Straße	28215	002	53	421-04	05	55
73970	Wüstestätte	0001	0011	0002	0010	111	Altstadt	28195	023	51	111-02	10	54
74310	Wyckstraße	0001	0047	0002	0018	321	Neu-Schwachhausen	28213	015	63	321-03	16	54
74330	Yorckstraße	0000	0000	0002	0038	216	Buntentor	28201	065	74	216-02	11	54
74330	Yorckstraße	0005	0041	0000	0000	216	Buntentor	28201	065	74	216-01	11	54
74330	Yorckstraße	0043	0123	0040	0126	216	Buntentor	28201	065	74	216-03	11	54
74350	Yperner Straße	0001	0011	0000	0000	241	Mittelshuchting	28259	129	71	241-06	09	54
74370	Zamenhofstraße	0001	0005	0002	0004	443	Ohlenhof	28239	089	55	443-05	06	55
74390	Zaunkönigweg	0001	0017	0002	0018	436	Hohweg	28219	000	52	436-01	21	55
74410	Zechstraße	0001	0035	0002	0028	231	Habenhausen	28279	050	72	231-02	13	54
74450	Zeisigweg (Rablinghausen)	0001	0009	0002	0008	252	Rablinghausen	28197	000	73	252-01	22	55
74460	Zementstraße	ohne amtliche Bebauung				122	Industriehäfen	28237	000	91	122-01	06	55
74470	Zentaurenstraße	0001	0015	0002	0014	211	Alte Neustadt	28199	064	74	211-03	11	54
74490	Zeppelinstraße	0007	0093	0004	0084	381	Sebaldsbrück	28309	016	65	381-05	07	54
74510	Zepperstraße	0000	0000	0002	0012	531	Blumenthal	28779	040	93	531-02	02	55
74510	Zepperstraße	0001	0013	0000	0000	531	Blumenthal	28779	040	93	531-06	02	55
74530	Zermatter Straße	0000	0000	0112	0114	373	Tenever	28325	090	62	373-03	15	54
74530	Zermatter Straße	0001	0029	0002	0110	373	Tenever	28325	011	62	373-03	15	54
74550	Zevener Straße	0001	0007	0002	0006	442	Gröpelingen	28237	106	55	442-05	06	55
74560	Ziegelbrennerstraße	0003	0005	0004	0010	231	Habenhausen	28279	050	72	231-05	13	54
74570	Ziegeleiweg	0001	0025	0002	0054	523	Schönebeck	28757	111	92	523-01	20	55
74570	Ziegeleiweg	0027	0051	0000	0000	523	Schönebeck	28757	111	92	523-04	20	55
74580	Zierquittenweg	0043	0061	0042	0060	444	In den Wischen	28237	000	55	444-01	06	55
74590	Zietenstraße	0000	0000	0002	0022	433	Westend	28217	099	52	433-01	21	55
74590	Zietenstraße	0001	0063	0000	0000	433	Westend	28217	099	52	433-02	21	55
74650	Zinnienweg (Grolland)	0001	0005	0000	0000	244	Grolland	28259	000	71	244-01	09	54

Straßen-Schlüssel	Straßen, Wege, Plätze (amtliche Bezeichnung)	Hausnr. ungerade von	Hausnr. ungerade bis	Hausnr. gerade von	Hausnr. gerade bis	OT Nr.	Ortsteilname	Postleitzahl	Schule	Polizeirevier	Wahlbezirk	Beirat	Wahlkreis
74640	Zinnienweg (Rablinghausen)	0001	0007	0002	0008 A	252	Rablinghausen	28197	000	73	252-02	22	55
74670	Zitaweg	0001	0011	0002	0016	231	Habenhausen	28279	000	72	231-01	13	54
74680	Zitronenfalterweg	0001	0007	0002	0008	335	Neue Vahr Südost	28327	000	65	335-03	19	54
74685	Zittergrasweg	0001	0005	0002	0004 A	251	Woltmershausen	28197	000	73	251-03	22	55
74688	Zoellnerweg	0001	0017	0002	0016	523	Schönebeck	28757	000	92	523-04	20	55
74689	Zollpfad	ohne amtliche Bebauung				437	Überseestadt	28217	085	52	437-01	21	55
74690	Zollstraße	0001	0029	0002	0032	521	Vegesack	28757	013	92	521-02	20	55
74690	Zollstraße	0033	0055	0036	0068	521	Vegesack	28757	013	92	521-01	20	55
74710	Zschörnerstraße	0000	0000	0002	0030	531	Blumenthal	28779	040	93	531-01	02	55
74710	Zschörnerstraße	0001	0029	0000	0000	531	Blumenthal	28779	040	93	531-05	02	55
74755	Zu Aumunds Hof	0007	0019	0006	0012	374	Osterholz	28307	090	62	374-01	15	54
74770	Zu den Holzackern	ohne amtliche Bebauung				232	Arsten	28279	000	72	232-02	13	54
74776	Zu den Wadeackern	ohne amtliche Bebauung				232	Arsten	28279	009	72	232-05	13	54
74760	Zu Kropps Boren	0003	0031	0004	0014	374	Osterholz	28307	090	62	374-01	15	54
74762	Zu Lachmunds Hof	0000	0000	0010	0056	374	Osterholz	28307	090	62	374-04	15	54
74762	Zu Lachmunds Hof	0011	0011	0000	0000	374	Osterholz	28307	090	62	374-01	15	54
74768	Zu Wendts Hof	0027	0043	0010	0012	374	Osterholz	28307	090	62	374-04	15	54
74780	Zufahrt Oldenburger Straße	ohne amtliche Bebauung				241	Mittelshuchting	28259	000	71	241-02	09	54
74785	Zufahrt Stephanibrücke	ohne amtliche Bebauung				111	Altstadt	28195	085	51	111-01	10	54
74790	Zum Allerhafen	0005	0007	0008	0008	383	Hemelingen	28309	043	61	383-04	07	54
74795	Zum Alten Speicher	0001	0015	0002	0012	522	Grohn	28759	014	92	522-02	20	55
74800	Zum Alten Tief	0001	0001	0000	0000	522	Grohn	28759	014	92	522-02	20	55
74805	Zum Alten Zollhaus	0001	0011	0002	0040	523	Schönebeck	28757	000	92	523-04	20	55
74810	Zum Birkenhof	0001	0007	0002	0006	515	St. Magnus	28759	116	91	515-04	04	55
74820	Zum Bruchdeich	0001	0055	0002	0084	261	Seehausen	28197	113	73	261-01	17	55
74830	Zum Donaufleet	0003	0003	0000	0000	531	Blumenthal	28779	040	93	531-03	02	55
74850	Zum Falsch	0003	0045	0002	0036	385	Mahndorf	28307	081	61	385-01	07	54
74870	Zum Fichtenhof	0001	0033	0002	0030	515	St. Magnus	28759	116	91	515-04	04	55
74890	Zum Hemelinger Hafen	ohne amtliche Bebauung						28309					
74910	Zum Huchtinger Bahnhof	0000	0000	0048	0250	241	Mittelshuchting	28259	105	71	241-03	09	54
74910	Zum Huchtinger Bahnhof	0001	0031	0002	0044	241	Mittelshuchting	28259	105	71	241-02	09	54
74920	Zum Hüttenhafen	ohne amtliche Bebauung				122	Industriehäfen	28237	000	91	122-01	06	55
74925	Zum Kammstuhl	0000	0000	0006	0006	531	Blumenthal	28779	040	93	531-03	02	55
74930	Zum Kränholm	0001	0005	0002	0006	514	Lesum	28717	116	91	514-05	04	55
74935	Zum Krempel	0000	0000	0004	0004	531	Blumenthal	28779	040	93	531-03	02	55
74940	Zum Lankenauer Höft	0000	0000	0008	0010	252	Rablinghausen	28197	100	73	252-01	22	55
74950	Zum Mal	0005	0015	0002	0014	384	Arbergen	28307	008	61	384-03	07	54
74990	Zum Panrepel	0001	0047	0002	0044	385	Mahndorf	28307	081	61	385-01	07	54
75010	Zum Roesch	0001	0013	0002	0018	385	Mahndorf	28307	081	61	385-02	07	54
75030	Zum Rusch	0001	0009	0000	0000	514	Lesum	28717	005	91	514-02	04	55
75035	Zum Schlagbaum	0000	0000	0002	0018	523	Schönebeck	28757	000	92	523-04	20	55
75040	Zum Schlut	0001	0003	0002	0002	383	Hemelingen	28309	020	61	383-04	07	54
75042	Zum Schuppen 20	0000	0000	0020	0024	124	Neustädter Hafen	28197	101	73	124-01	22	55
75044	Zum Schuppen 22	0000	0000	0022	0022 C	124	Neustädter Hafen	28197	101	73	124-01	22	55
75046	Zum Schuppen 24	0000	0000	0024	0024 E	124	Neustädter Hafen	28197	101	73	124-01	22	55
75050	Zum Sebaldsbrücker Bahnhof	0001	0063	0002	0002	383	Hemelingen	28309	043	61	383-01	07	54
75410	Zum Sommergarten	ohne amtliche Bebauung				251	Woltmershausen	28197	101	73	251-04	22	55
75055	Zum Speckberg	0007	0013	0010	0010	535	Rekum	28777	036	93	535-01	02	55
75060	Zum Sporthafen Hemelingen	0000	0000	0008	0008	383	Hemelingen	28309	020	61	383-04	07	54
75070	Zum Tick	0009	0009	0002	0014	384	Arbergen	28307	008	61	384-03	07	54
75080	Zum Weserhafen Hemelingen	ohne amtliche Bebauung				383	Hemelingen	28309	043	61	383-04	07	54
75085	Zur Aumundswiese	0001	0019	0002	0018	232	Arsten	28279	009	72	232-02	13	54
75090	Zur Dampfmühle	0005	0015	0004	0010	383	Hemelingen	28309	043	61	383-05	07	54
75100	Zur Elle	0000	0000	0002	0018	384	Arbergen	28307	008	61	384-03	07	54
75105	Zur Erholung	0001	0027	0002	0028	436	Hohweg	28219	000	52	436-01	21	55
75110	Zur Grenze	0001	0019	0004	0022	384	Arbergen	28307	008	61	384-03	07	54
75130	Zur Munte	0001	0025	0006	0012	321	Neu-Schwachhausen	28213	015	63	321-01	16	54
75150	Zur Schmiede	ohne amtliche Bebauung				383	Hemelingen	28309	043	61	383-04	07	54
75160	Zur Vegesacker Fähre	0001	0001	0002	0012	521	Vegesack	28757	013	92	521-03	20	55
75160	Zur Vegesacker Fähre	0009	0009 B	0000	0000	521	Vegesack	28757	013	92	521-02	20	55
75160	Zur Vegesacker Fähre	0011	0055	0000	0000	521	Vegesack	28757	013	92	521-03	20	55
75165	Zur Westpier	0001	0003	0002	0044	525	Fähr-Lobbendorf	28755	034	92	525-05	20	55
75165	Zur Westpier	0005	0007	0000	0000	531	Blumenthal	28755	034	92	531-02	02	55
75170	Zur Ziese	0000	0000	0002	0026	384	Arbergen	28307	008	61	384-03	07	54
75170	Zur Ziese	0001	0027 A	0000	0000	384	Arbergen	28307	008	61	384-02	07	54
74730	Züricher Straße	0000	0000	0002	0032	372	Ellenerbrok-Schevemoor	28325	090	62	372-03	15	54
74730	Züricher Straße	0000	0000	0040	0040 A	372	Ellenerbrok-Schevemoor	28325	035	62	372-05	15	54
74730	Züricher Straße	0000	0000	0136	0184	372	Ellenerbrok-Schevemoor	28325	118	62	372-06	15	54
74730	Züricher Straße	0003	0049	0034	0038	372	Ellenerbrok-Schevemoor	28325	035	62	372-03	15	54
74730	Züricher Straße	0051	0097	0042	0128	372	Ellenerbrok-Schevemoor	28325	035	62	372-06	15	54
74730	Züricher Straße	0129	0169	0000	0000	372	Ellenerbrok-Schevemoor	28325	035	62	372-07	15	54
74750	Zütphenstraße	0001	0007	0002	0006	433	Westend	28217	082	52	433-03	21	55
75210	Zweigstraße	0001	0001	0000	0000	437	Überseestadt	28217	085	52	437-01	21	55
75230	Zweite Schlachtpforte	0001	0007	0000	0000	111	Altstadt	28195	023	51	111-02	10	54
75240	Zwergmispelweg	0063	0081	0062	0082	444	In den Wischen	28237	000	55	444-01	06	55
75250	Zwickauer Straße	0001	0037	0002	0038	423	Weidedamm	28215	002	53	423-03	05	55
75270	Zwinglistraße	0001	0147	0002	0078	433	Westend	28217	082	52	433-03	21	55
75300	Zwischen Dorpen	0001	0145	0002	0080	242	Sodenmatt	28259	129	71	242-01	09	54
75290	Zwischenahner Straße	0001	0021	0002	0018	251	Woltmershausen	28197	101	73	251-05	22	55
75310	Zwoller Straße	0001	0011	0002	0042	242	Sodenmatt	28259	129	71	242-04	09	54

Verwaltungsbezirke der Stadt Bremen

111 Altstadt
112 Bahnhofsvorstadt
113 Ostertor
11 Stadtteil Mitte

122 Industriehäfen
123 Stadtbremisches Überseehafengebiet Bremerhaven
124 Neustädter Hafen
125 Hohentorshafen
12 Stadtteil Häfen

1 Stadtbezirk Mitte

211 Alte Neustadt
212 Hohentor
213 Neustadt
214 Südervorstadt
215 Gartenstadt Süd
216 Buntentor
217 Neuenland
218 Huckelriede
21 Stadtteil Neustadt

231 Habenhausen
232 Arsten
233 Kattenturm
234 Kattenesch
23 Stadtteil Obervieland

241 Mittelshuchting
242 Sodenmatt
243 Kirchhuchting
244 Grolland
24 Stadtteil Huchting

251 Woltmershausen
252 Rablinghausen
25 Stadtteil Woltmershausen

261 Seehausen
271 Strom

2 Stadtbezirk Süd

311 Steintor
312 Fesenfeld
313 Peterswerder
314 Hulsberg
31 Stadtteil Östliche Vorstadt

321 Neu-Schwachhausen
322 Bürgerpark
323 Barkhof
324 Riensberg
325 Radio Bremen
326 Schwachhausen
327 Gete
32 Stadtteil Schwachhausen

331 Gartenstadt Vahr
332 Neue Vahr Nord
334 Neue Vahr Südwest
335 Neue Vahr Südost
33 Stadtteil Vahr

341 Horn
342 Lehe
343 Lehesterdeich
34 Stadtteil Horn-Lehe

351 Borgfeld

36 Stadtteil Oberneuland

371 Ellener Feld
372 Ellenerbrok-Schevemoor
373 Tenever
374 Osterholz
375 Blockdiek
37 Stadtteil Osterholz

381 Sebaldsbrück
382 Hastedt
383 Hemelingen
384 Arbergen
385 Mahndorf
38 Stadtteil Hemelingen

3 Stadtbezirk Ost

411 Blockland

421 Regensburger Straße
422 Findorff-Bürgerweide
423 Weidedamm
424 In den Hufen
42 Stadtteil Findorff

431 Utbremen
432 Steffensweg
433 Westend
434 Walle
435 Osterfeuerberg
436 Hohweg
437 Überseestadt
43 Stadtteil Walle

441 Lindenhof
442 Gröpelingen
443 Ohlenhof
444 In den Wischen
445 Oslebshausen
44 Stadtteil Gröpelingen

4 Stadtbezirk West

511 Burg-Grambke
512 Werderland
513 Burgdamm
514 Lesum
515 St. Magnus
51 Stadtteil Burglesum

521 Vegesack
522 Grohn
523 Schönebeck
524 Aumund-Hammersbeck
525 Fähr-Lobbendorf
52 Stadtteil Vegesack

531 Blumenthal
532 Rönnebeck
533 Lüssum-Bockhorn
534 Farge
535 Rekum
53 Stadtteil Blumenthal

5 Stadtbezirk Nord

Verwaltungsbezirke der Stadt Bremerhaven

111 Weddewarden
11 Stadtteil Weddewarden

121 Königsheide
122 Fehrmoor
123 Leherheide-West
12 Stadtteil Leherheide

131 Speckenbüttel
132 Eckernfeld
133 Twischkamp
134 Goethestraße
135 Klushof
136 Schierholz
137 Buschkämpen
13 Stadtteil Lehe

141 Mitte-Süd
142 Mitte-Nord
14 Stadtteil Mitte

1 Stadtbezirk Nord

211 Geestemünde-Nord
212 Geestendorf
213 Geestemünde-Süd
214 Bürgerpark
215 Grünhöfe
21 Stadtteil Geestemünde

221 Schiffdorferdamm
22 Stadtteil Schiffdorferdamm

231 Surheide
23 Stadtteil Surheide

241 Dreibergen
242 Jedutenberg
24 Stadtteil Wulsdorf

251 Fischereihafen
252 Luneplate
25 Stadtteil Fischereihafen

2 Stadtbezirk Süd

Verwaltungsbezirke und Beiratsbereiche der Stadt Bremen

Stadt Bremen		
	Verwaltungsbezirk	**Beirat**
111	Altstadt	Beirat 10 Mitte
112	Bahnhofsvorstadt	
113	Ostertor	
11	**Stadtteil Mitte**	
122	Industriehäfen	zu Beirat 06 Gröpelingen
123	Stadtbremisches Überseehafengebiet Bremerhaven	beiratsfreies Gebiet
124	Neustädter Hafen	zu Beirat 22 Woltmershausen
125	Hohentorshafen 326	
12	**Stadtteil Häfen**	
1	**Stadtbezik Mitte**	
211	Alte Neustadt	Beirat 11 Neustadt
212	Hohentor	
213	Neustadt	
214	Südervorstadt	
215	Gartenstadt Süd	
216	Buntentor	
217	Neuenland	
218	Huckelriede	
21	**Stadtteil Neustadt**	
231	Habenhausen	Beirat 13 Obervieland
232	Arsten	
233	Kattenturm	
234	Kattenesch	
23	**Stadtteil Obervieland**	
241	Mittelshuchting	Beirat 09 Huchting
242	Sodenmatt	
243	Kirchhuchting	
244	Grolland	
24	**Stadtteil Huchting**	
251	Woltmershausen	Beirat 22 Woltmershausen (inkl. OT 124, 125)
252	Rablinghausen	
25	**Stadtteil Woltmershausen**	
261	**Seehausen[1]**	Beirat 17 Seehausen
271	**Strom[1]**	Beirat 18 Strom
2	**Stadtbezirk Süd**	

Stadt Bremen		
	Verwaltungsbezirk	**Beirat**
311	Steintor	Beirat 14 Östliche Vorstadt
312	Fesenfeld	
313	Peterswerder	
314	Hulsberg	
31	**Stadtteil Östliche Vorstadt**	
321	Neu-Schwachhausen	Beirat 16 Schwachhausen
322	Bürgerpark	
323	Barkhof	
324	Riensberg	
325	Radio Bremen Schwachhausen	
327	Gete	
32	**Stadtteil Schwachhausen**	
331	Gartenstadt Vahr	Beirat 19 Vahr
332	Neue Vahr Nord	
334	Neue Vahr Südwest	
335	Neue Vahr Südost	
33	**Stadtteil Vahr**	
341	Horn	Beirat 08 Horn-Lehe
342	Lehe	
343	Lehesterdeich	
34	**Stadtteil Horn-Lehe**	
351	**Borgfeld[1]**	Beirat 03 Borgfeld
36	**Stadtteil Oberneuland[4]**	Beirat 12 Oberneuland
371	Ellener Feld	Beirat 15 Osterholz
372	Ellenerbrok-Schevemoor	
373	Tenever	
374	Osterholz	
375	Blockdiek	
37	**Stadtteil Osterholz**	
381	Sebaldsbrück	Beirat 07 Hemelingen
382	Hastedt	
383	Hemelingen	
384	Arbergen	
385	Mahndorf	
38	**Stadtteil Hemelingen**	
3	**Stadtbezirk Ost**	

Stadt Bremen		
	Verwaltungsbezirk	**Beirat**
411	**Blockland[1]**	Beirat 01 Blockland
421	Regensburger Straße	Beirat 05 Findorff
422	Findorff-Bürgerweide	
423	Weidedamm	
424	In den Hufen	
42	**Stadtteil Findorff**	
431	Utbremen	Beirat 21 Walle
432	Steffensweg	
433	Westend	
434	Walle	
435	Osterfeuerberg	
436	Hohweg	
437	Überseestadt[2]	
43	**Stadtteil Walle**	
441	Lindenhof	Beirat 06 Gröpelingen (inkl. OT 122)
442	Gröpelingen	
443	Ohlenhof	
444	In den Wischen	
445	Oslebshausen	
44	**Stadtteil Gröpelingen**	
4	**Stadtbezirk West**	
511	Burg-Grambke	Beirat 04 Burglesum
512	Werderland	
513	Burgdamm	
514	Lesum	
515	St. Magnus	
51	**Stadtteil Burglesum**	
521	Vegesack	Beirat 20 Vegesack
522	Grohn	
523	Schönebeck	
524	Aumund-Hammersbeck	
525	Fähr-Lobbendorf	
52	**Stadtteil Vegesack**	
531	Blumenthal	Beirat 02 Blumenthal
532	Rönnebeck	
533	Lüssum-Bockhorn	
534	Farge	
535	Rekum	
53	**Stadtteil Blumenthal**	
5	**Stadtbezirk Nord**	

[1] Ortsteil mit Ortsamtsverwaltung, der keinem Stadtteil zugeordnet ist.

[2] Der Ortsteil 121 - Handelshäfen wurde umbenannt in Ortsteil 437 - Überseestadt (siehe Ortsgesetz vom 24. März 2009 (Brem.GBl. 2009, S. 93).

[3] Neu geschaffener Ortsteil aufgrund Staatsvertrag mit Wirkung zum 1. Januar 2010 (Brem.GBl. 2009, S. 485 und Brem.GBl. 2010, S.121) und Magistratsbeschluss vom 28.04.2010.

[4] Oberneuland als ehemaliger Ortsteil mit Ortsamtsverwaltung ist mit der Verkündung des Senats vom 24.04.2013 ein Stadtteil (Brem. GBl. 2013 Nr. 22).

Bundestagswahlkreise und Verwaltungsbezirke in den Städten Bremen und Bremerhaven

Stadt Bremen

Verwaltungsbezirk		Wahlkreis
111	Altstadt	54
112	Bahnhofsvorstadt	54
113	Ostertor	54
11	**Stadtteil Mitte**	
122	Industriehäfen	55
123	Stadtbremisches Überseehafengebiet Bremerhaven	55
124	Neustädter Hafen	55
125	Hohentorshafen	55
12	**Stadtteil Häfen**	
1	**Stadtbezirk Mitte**	
211	Alte Neustadt	54
212	Hohentor	54
213	Neustadt	54
214	Südervorstadt	54
215	Gartenstadt Süd	54
216	Buntentor	54
217	Neuenland	54
218	Huckelriede	54
21	**Stadtteil Neustadt**	
231	Habenhausen	54
232	Arsten	54
233	Kattenturm	54
234	Kattenesch	54
23	**Stadtteil Obervieland**	
241	Mittelshuchting	54
242	Sodenmatt	54
243	Kirchhuchting	54
244	Grolland	54
24	**Stadtteil Huchting**	
251	Woltmershausen	55
252	Rablinghausen	55
25	**Stadtteil Woltmershausen**	
261	Seehausen	55
271	Strom	55
2	**Stadtbezirk Süd**	

Stadt Bremen

Verwaltungsbezirk		Wahlkreis
311	Steintor	54
312	Fesenfeld	54
313	Peterswerder	54
314	Hulsberg	54
31	**Stadtteil Östliche Vorstadt**	
321	Neu-Schwachhausen	54
322	Bürgerpark	54
323	Barkhof	54
324	Riensberg	54
325	Radio Bremen	54
326	Schwachhausen	54
327	Gete	54
32	**Stadtteil Schwachhausen**	
331	Gartenstadt Vahr	54
332	Neue Vahr Nord	54
334	Neue Vahr Südwest	54
335	Neue Vahr Südost	54
33	**Stadtteil Vahr**	
341	Horn	54
342	Lehe	54
343	Lehesterdeich	54
34	**Stadtteil Horn-Lehe**	
351	Borgfeld	54
36	**Stadtteil Oberneuland**	54
371	Ellener Feld	54
372	Ellenerbrok-Schevemoor	54
373	Tenever	54
374	Osterholz	54
375	Blockdiek	54
37	**Stadtteil Osterholz**	
381	Sebaldsbrück	54
382	Hastedt	54
383	Hemelingen	54
384	Arbergen	54
385	Mahndorf	54
38	**Stadtteil Hemelingen**	
3	**Stadtbezirk Ost**	

Stadt Bremen

Verwaltungsbezirk		Wahlkreis
411	Blockland	55
421	Regensburger Straße	55
422	Findorff-Bürgerweide	55
423	Weidedamm	55
424	In den Hufen	55
42	**Stadtteil Findorff**	
431	Utbremen	55
432	Steffensweg	55
433	Westend	55
434	Walle	55
435	Osterfeuerberg	55
436	Hohweg	55
437	Überseestadt	55
43	**Stadtteil Walle**	
441	Lindenhof	55
442	Gröpelingen	55
443	Ohlenhof	55
444	In den Wischen	55
445	Oslebshausen	55
44	**Stadtteil Gröpelingen**	
4	**Stadtbezirk West**	
511	Burg-Grambke	55
512	Werderland	55
513	Burgdamm	55
514	Lesum	55
515	St. Magnus	55
51	**Stadtteil Burglesum**	
521	Vegesack	55
522	Grohn	55
523	Schönebeck	55
524	Aumund-Hammersbeck	55
525	Fähr-Lobbendorf	55
52	**Stadtteil Vegesack**	
531	Blumenthal	55
532	Rönnebeck	55
533	Lüssum-Bockhorn	55
534	Farge	55
535	Rekum	55
53	**Stadtteil Blumenthal**	
5	**Stadtbezirk Nord**	

Stadt Bremerhaven

Verwaltungsbezirk		Wahlkreis
111	Weddewarden	55
11	**Stadtteil Weddewarden**	
121	Königsheide	55
122	Fehrmoor	55
123	Leherheide-West	55
12	**Stadtteil Leherheide**	
131	Speckenbüttel	55
132	Eckernfeld	55
133	Twischkamp	55
134	Goethestraße	55
135	Klushof	55
136	Schierholz	55
137	Buschkämpen	55
13	**Stadtteil Lehe**	55
141	Mitte-Süd	55
142	Mitte-Nord	55
14	**Stadtteil Mitte**	
1	**Stadtbezirk Nord**	

Stadt Bremerhaven

Verwaltungsbezirk		Wahlkreis
211	Geestemünde-Nord	55
212	Geestendorf	55
213	Geestemünde-Süd	55
214	Bürgerpark	55
215	Grünhöfe	55
21	**Stadtteil Geestemünde**	
221	Schiffdorferdamm	55
22	**Stadtteil Schiffdorferdamm**	
231	Surheide	55
23	**Stadtteil Surheide**	
241	Dreibergen	55
242	Jedutenberg	55
24	**Stadtteil Wulsdorf**	
251	Fischereihafen	55
252	Luneplate	55
25	**Stadtteil Fischereihafen**	
2	**Stadtbezirk Süd**	

Wahlkreis 54 -- Bremen I
Wahlkreis 55 -- Bremen II – Bremerhaven

Gebietsstandsänderungen der Verwaltungsbezirke der Stadt Bremen

Ausgewählte Gebietsstandänderungen der Ortsteile

Jahr	Ortsteil	umfasst
1939	Aumund-Hammersbeck einschl.	Fähr-Lobbendorf
1939	Hastedt einschl.	Sebaldsbrück
1939	Hemelingen einschl.	Arbergen
bis 1958	Ostertor	einschl. Steintor und Fesenfeld
ab 1959	Steintor	einschl. Fesenfeld
	Südervorstadt	einschl. Hohentor, Neustadt, Gartenstadt Süd, Buntentor
bis 1962	Huckelriede und Arsten	einschl. Teile von Kattenturm und Kattenesch
bis 1967	Blumenthal	einschl. Rönnebeck und Lüssum-Bockhorn
bis 1967	Bürgerpark	einschl. Neu-Schwachhausen und Bürgerweide-Barkhof
bis 1967	Farge	einschl. Rekum
bis 1967	Gröpelingen	einschl. Lindenhof, Ohlenhof und In den Wischen
bis 1967	Lesum	einschl. Burgdamm und St. Magnus
bis 1967	Osterfeuerberg	einschl. Hohweg
bis 1967	Peterswerder	einschl. Hulsberg
bis 1967	Rablinghausen, Seehausen und Strom	einschl. Teile vom Neustädter Hafen
bis 1967	Schwachhausen	einschl. Riensberg, Radio Bremen, Gete
bis 1967	Walle	einschl. Steffensweg und Westend
bis 1967	Woltmershausen	einschl. Hohentorshafen
1968	Blockdiek	Teile Oberneulands und des Stadtteils Osterholz

Ausgewählte Gebietsstandsänderungen der Stadtteile

- Der Stadtteil Schwachhausen umfasste 1939 die heutigen Stadtteile Schwachhausen, Horn-Lehe und Neue Vahr.
- Osterholz bildete bis 1958 keinen Stadtteil, sondern war lediglich ein Ortsteil. Trotzdem ist er bis 1968 nur als Stadtteil aufgeführt, da sein damaliges Gebiet bis auf die Gebietserweiterung durch Teile Oberneulands 1968 dem heutigen Stadtteilgebiet entspricht.
- Der Ortsteil Ostertor gehörte bis 1958 nicht zum Stadtteil Mitte, sondern bildete zusammen mit dem Ortsteil Peterswerder den Stadtteil Ostertorsvorstadt.
- Der Stadtteil Vahr wurde 1959 aus Teilen von Schwachhausen, Horn-Lehe und Sebaldsbrück gebildet.
- Der Ortsteil Huckelriede ist erst ab 1963 dem Stadtteil Neustadt zugeordnet (tatsächlich bildete er bis 1970 einen eigenen Stadtteil).
- Der Ortsteil Handelshäfen ist seit 2009 nicht mehr dem Stadtteil Häfen zugeordnet, sondern gehört als Ortsteil Überseestadt zum Stadtteil Walle.
- Oberneuland wird am 24.04.2013 vom Ortsteil ohne Stadtteilzuordnung zu einem eigenständigen Stadtteil.

Stadt Bremen
Grundschulen

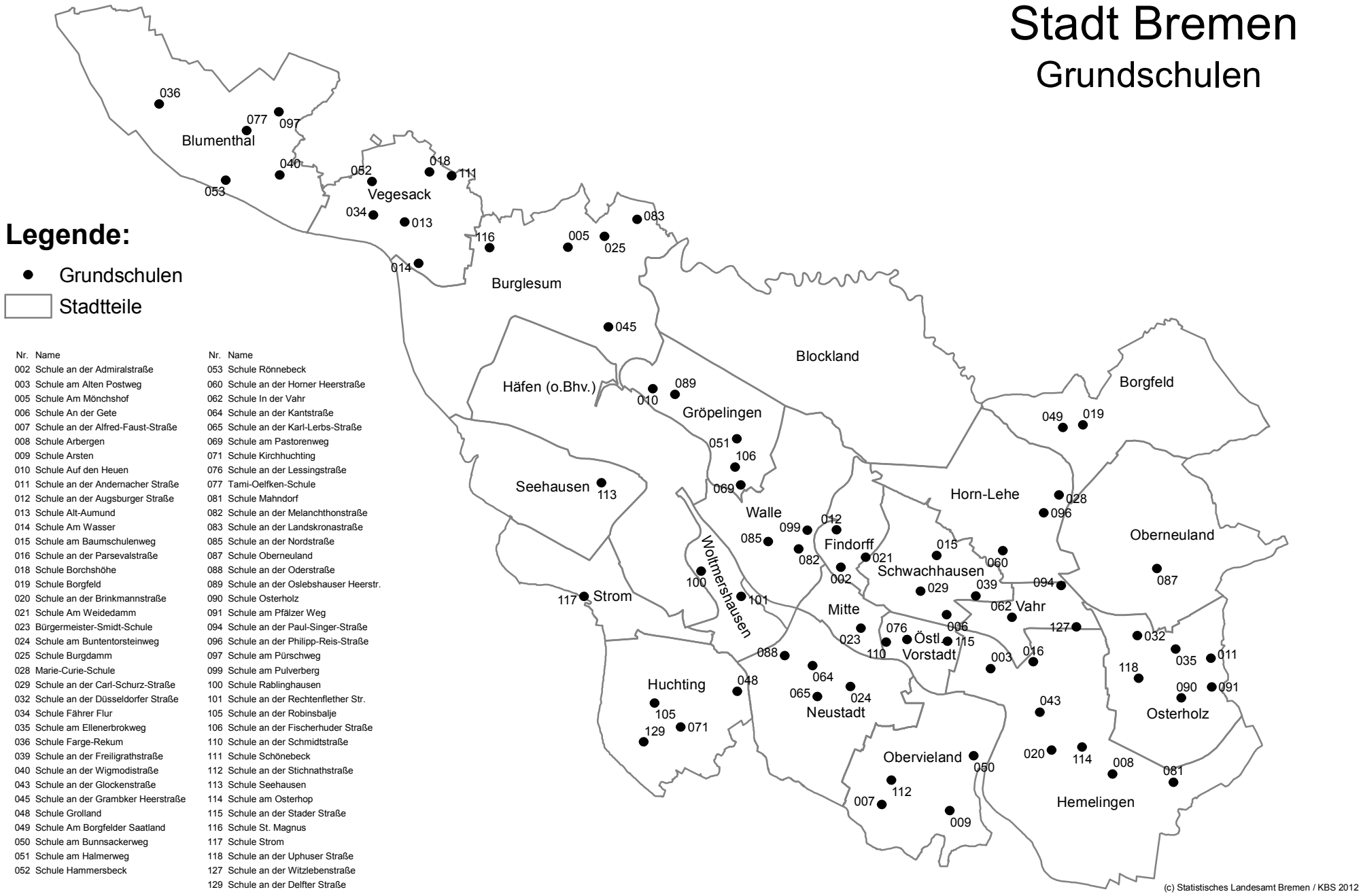

Nr.	Name
002	Schule an der Admiralstraße
003	Schule am Alten Postweg
005	Schule Am Mönchshof
006	Schule An der Gete
007	Schule an der Alfred-Faust-Straße
008	Schule Arbergen
009	Schule Arsten
010	Schule Auf den Heuen
011	Schule an der Andernacher Straße
012	Schule an der Augsburger Straße
013	Schule Alt-Aumund
014	Schule Am Wasser
015	Schule am Baumschulenweg
016	Schule an der Parsevalstraße
018	Schule Borchshöhe
019	Schule Borgfeld
020	Schule an der Brinkmannstraße
021	Schule Am Weidedamm
023	Bürgermeister-Smidt-Schule
024	Schule am Buntentorsteinweg
025	Schule Burgdamm
028	Marie-Curie-Schule
029	Schule an der Carl-Schurz-Straße
032	Schule an der Düsseldorfer Straße
034	Schule Fährer Flur
035	Schule am Ellenerbrokweg
036	Schule Farge-Rekum
039	Schule an der Freiligrathstraße
040	Schule an der Wigmodistraße
043	Schule an der Glockenstraße
045	Schule an der Grambker Heerstraße
048	Schule Grolland
049	Schule Am Borgfelder Saatland
050	Schule am Bunnsackerweg
051	Schule am Halmerweg
052	Schule Hammersbeck
053	Schule Rönnebeck
060	Schule an der Horner Heerstraße
062	Schule In der Vahr
064	Schule an der Kantstraße
065	Schule an der Karl-Lerbs-Straße
069	Schule am Pastorenweg
071	Schule Kirchhuchting
076	Schule an der Lessingstraße
077	Tami-Oelfken-Schule
081	Schule Mahndorf
082	Schule an der Melanchthonstraße
083	Schule an der Landskronastraße
085	Schule an der Nordstraße
087	Schule Oberneuland
088	Schule an der Oderstraße
089	Schule an der Oslebshauser Heerstr.
090	Schule Osterholz
091	Schule am Pfälzer Weg
094	Schule an der Paul-Singer-Straße
096	Schule an der Philipp-Reis-Straße
097	Schule am Pürschweg
099	Schule am Pulverberg
100	Schule Rablinghausen
101	Schule an der Rechtenflether Str.
105	Schule an der Robinsbalje
106	Schule an der Fischerhuder Straße
110	Schule an der Schmidtstraße
111	Schule Schönebeck
112	Schule an der Stichnathstraße
113	Schule Seehausen
114	Schule am Osterhop
115	Schule an der Stader Straße
116	Schule St. Magnus
117	Schule Strom
118	Schule an der Uphuser Straße
127	Schule an der Witzlebenstraße
129	Schule an der Delfter Straße

Stadt Bremen

Polizeireviere

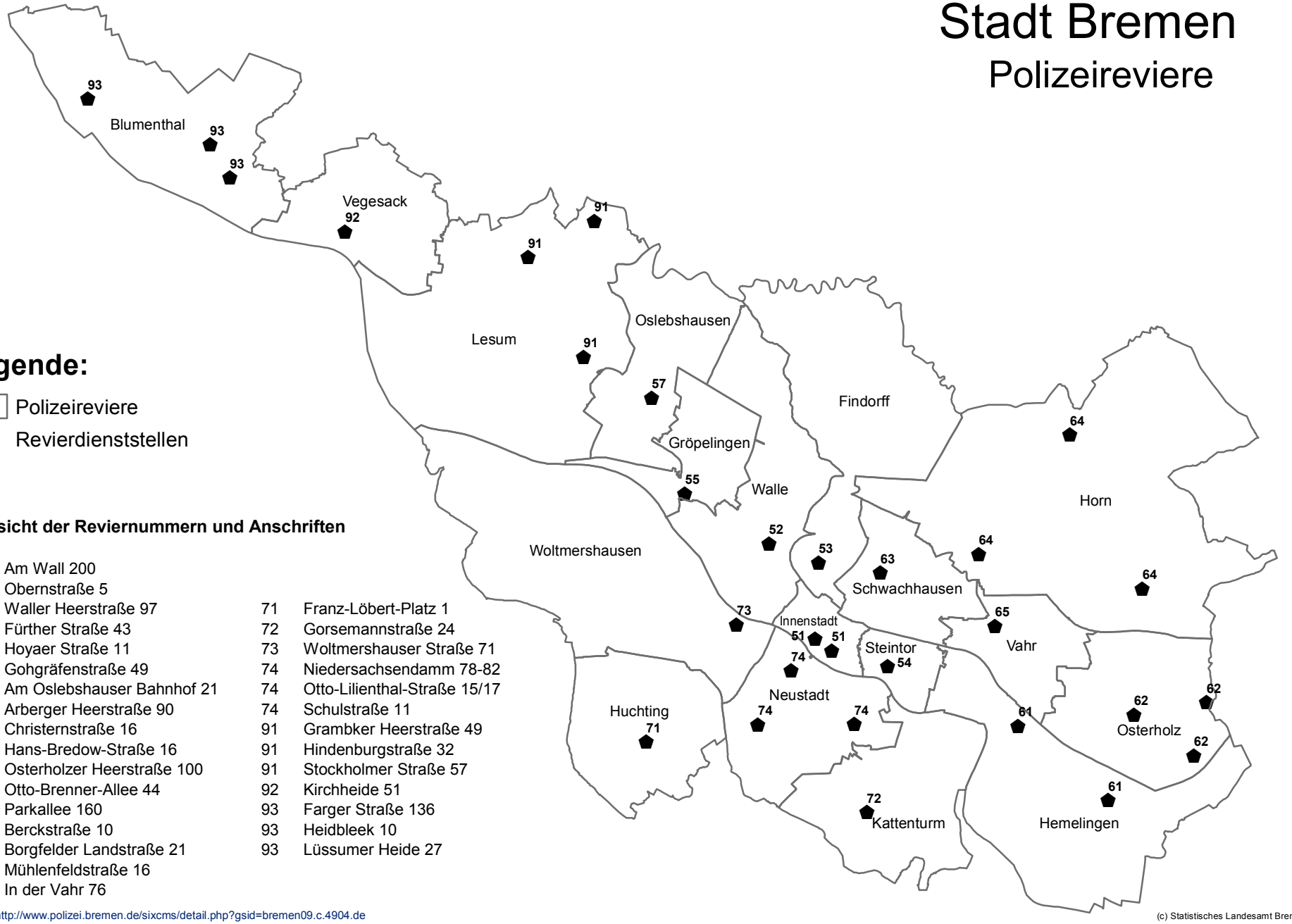

Legende:

Polizeireviere

Revierdienststellen

Übersicht der Reviernummern und Anschriften

51	Am Wall 200
51	Obernstraße 5
52	Waller Heerstraße 97
53	Fürther Straße 43
54	Hoyaer Straße 11
55	Gohgräfenstraße 49
57	Am Oslebshauser Bahnhof 21
61	Arberger Heerstraße 90
61	Christernstraße 16
62	Hans-Bredow-Straße 16
62	Osterholzer Heerstraße 100
62	Otto-Brenner-Allee 44
63	Parkallee 160
64	Berckstraße 10
64	Borgfelder Landstraße 21
64	Mühlenfeldstraße 16
65	In der Vahr 76
71	Franz-Löbert-Platz 1
72	Gorsemannstraße 24
73	Woltmershauser Straße 71
74	Niedersachsendamm 78-82
74	Otto-Lilienthal-Straße 15/17
74	Schulstraße 11
91	Grambker Heerstraße 49
91	Hindenburgstraße 32
91	Stockholmer Straße 57
92	Kirchheide 51
93	Farger Straße 136
93	Heidbleek 10
93	Lüssumer Heide 27

Quelle: http://www.polizei.bremen.de/sixcms/detail.php?gsid=bremen09.c.4904.de

(c) Statistisches Landesamt Bremen / KBS 2012

Stadt Bremen

Beiratsbereiche

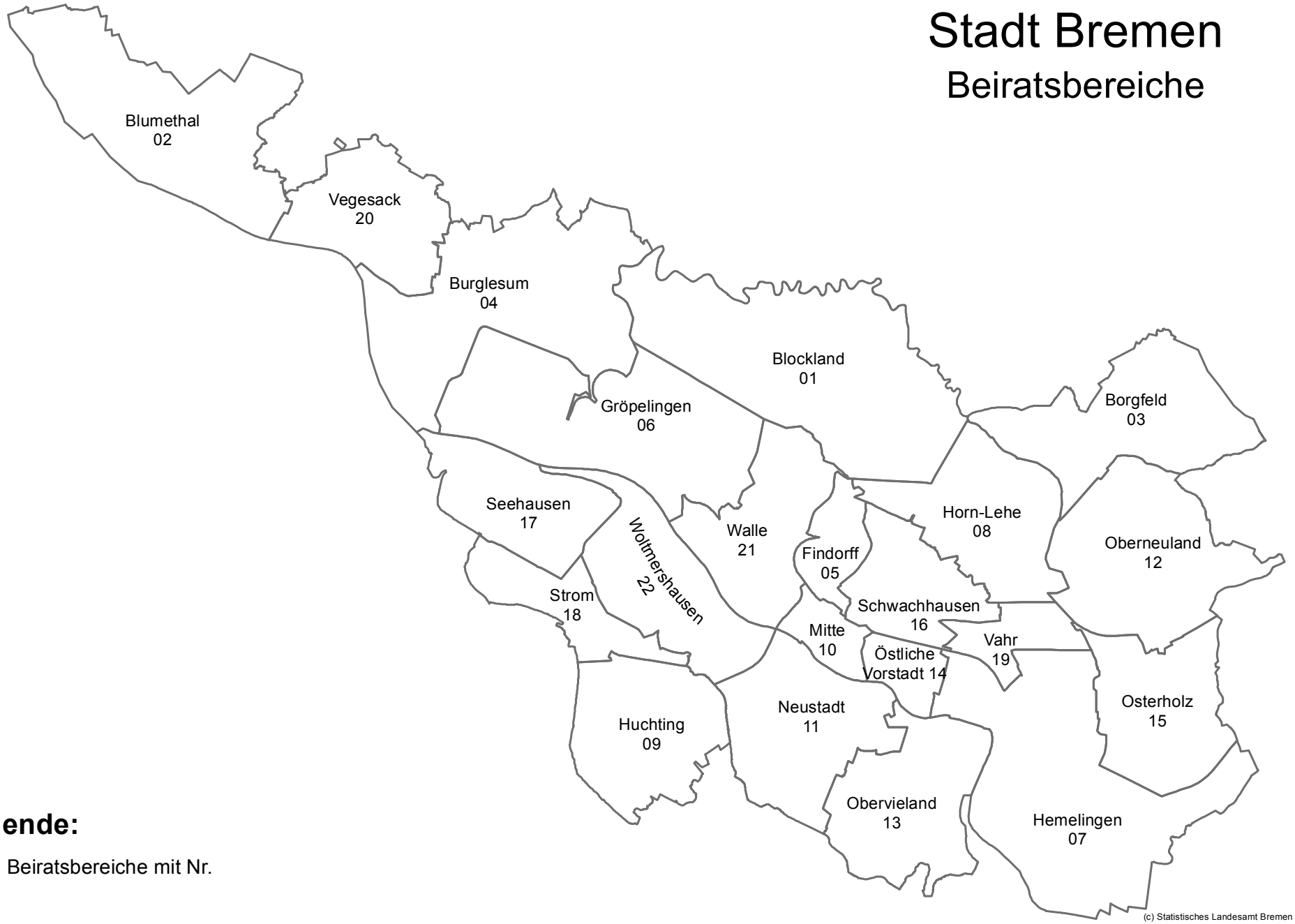

Legende:

Beiratsbereiche mit Nr.

(c) Statistisches Landesamt Bremen / KBS 2012

Stadt Bremen
Postleitzahlgebiete

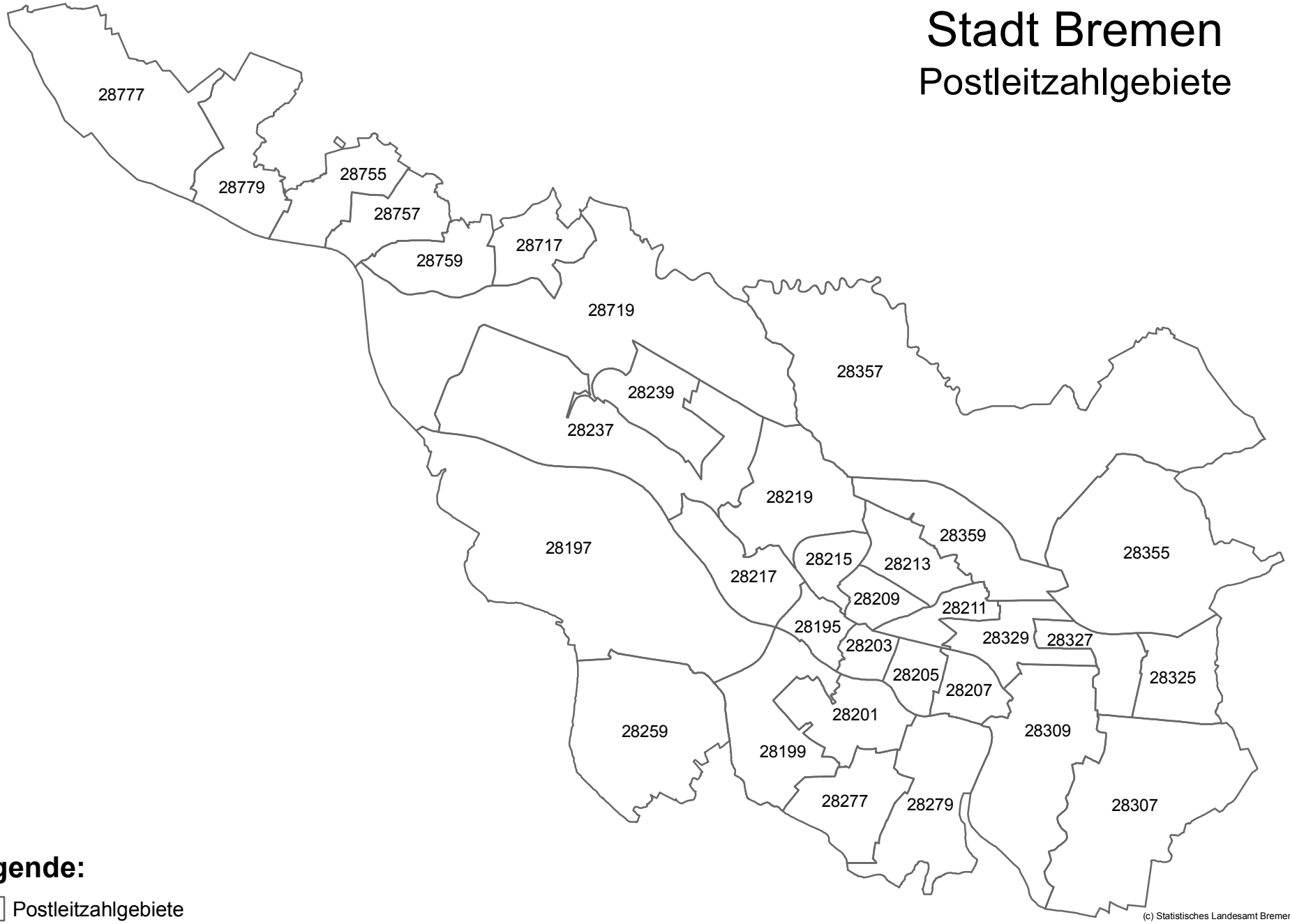

Legende:

Postleitzahlgebiete

(c) Statistisches Landesamt Bremen / KBS 2012

Stadt Bremen

Bundesstraßen und Autobahnen

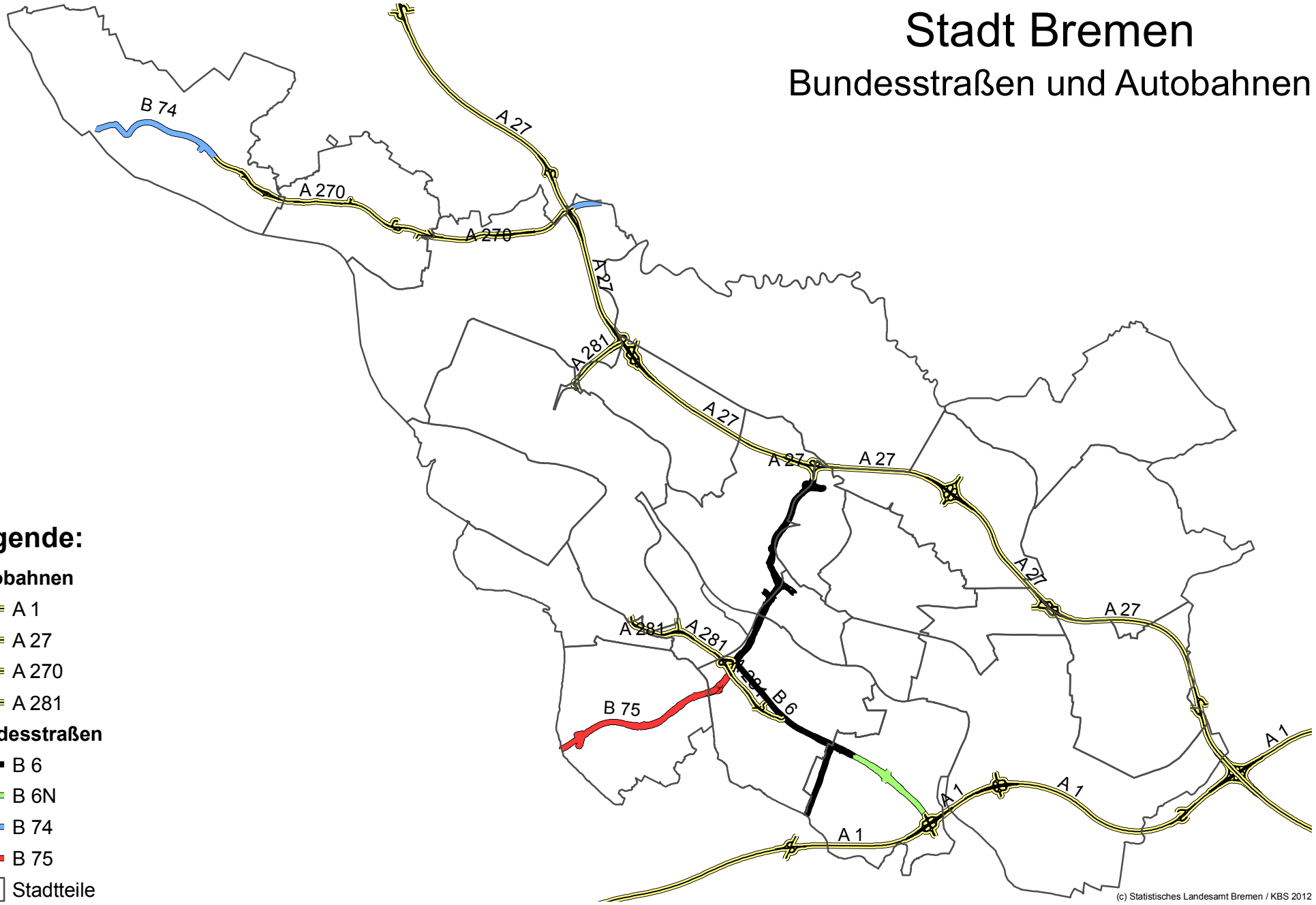

Legende:

Autobahnen

- A 1
- A 27
- A 270
- A 281

Bundesstraßen

- B 6
- B 6N
- B 74
- B 75
- Stadtteile

Stadt Bremen

Gebietsentwicklung seit 1848

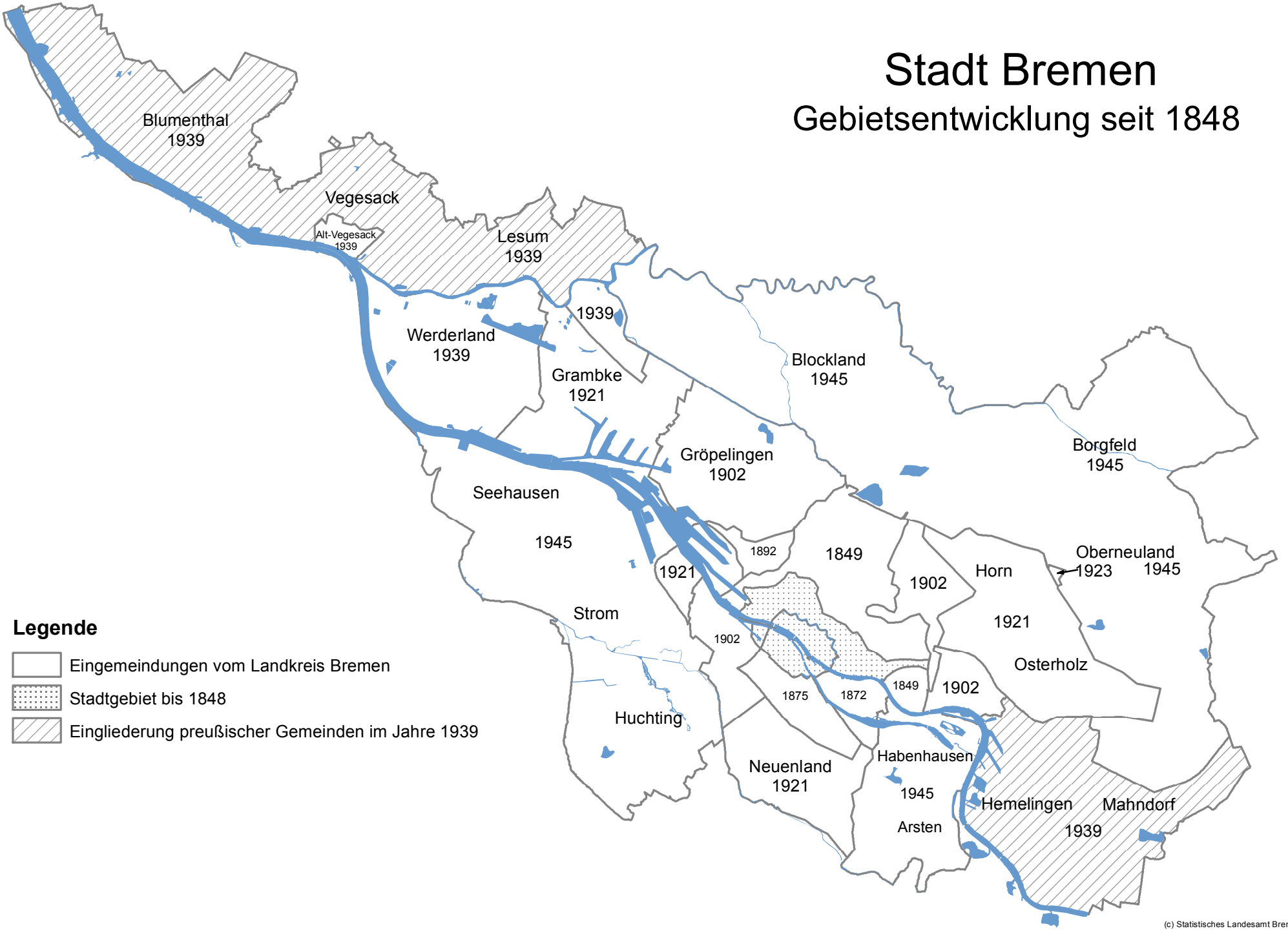

(c) Statistisches Landesamt Bremen / KBS

Stadt Bremen
Stadtteile und Ortsteile

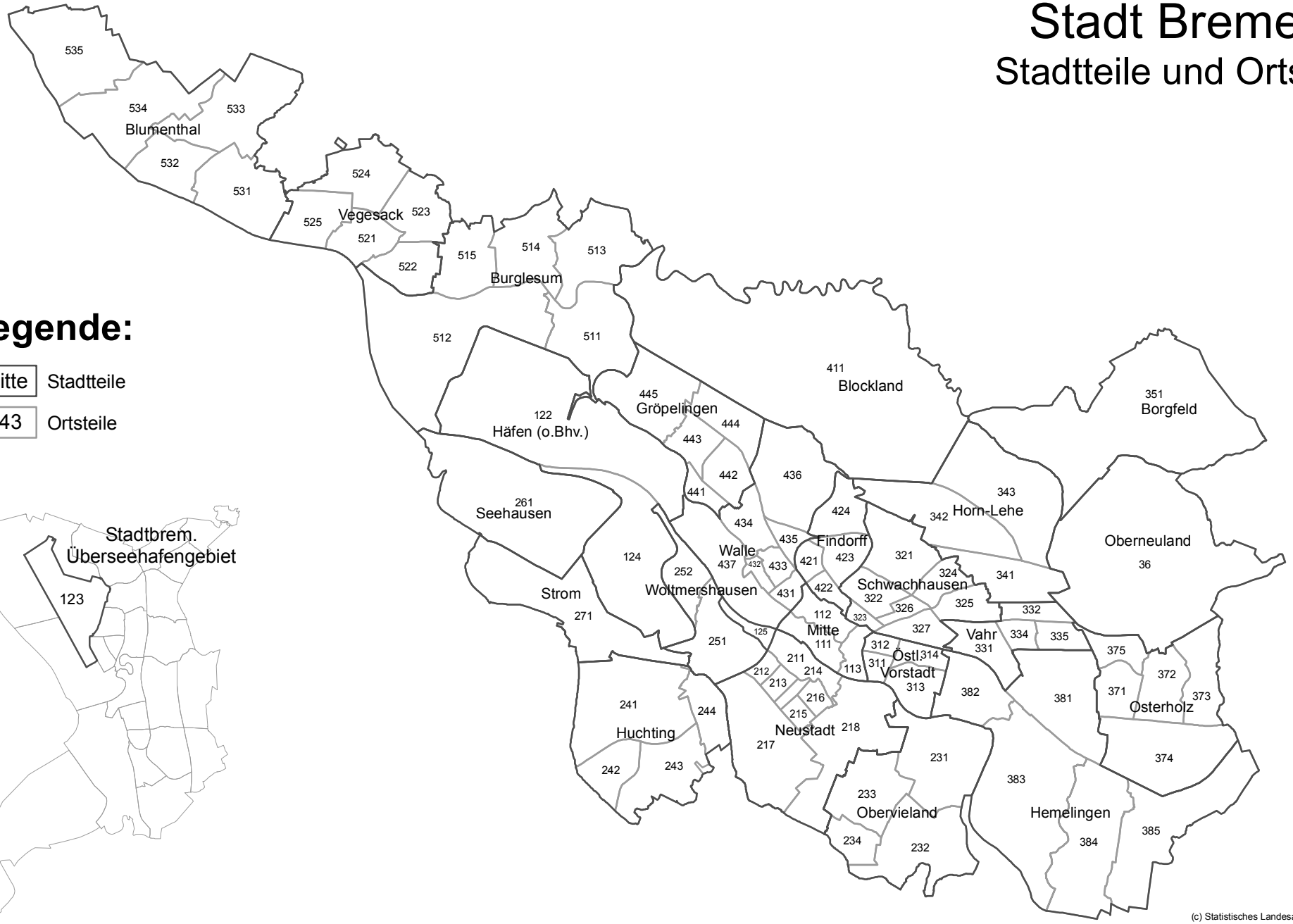

Legende:

Mitte Stadtteile

243 Ortsteile

(c) Statistisches Landesamt Bremen / KBS

Statistisches Landesamt Bremen

An der Weide 14 – 16
28195 Bremen
Telefon: +49 421 361-25 01
E-Mail: office@statistik.bremen.de

www.statistik.bremen.de

Straßenbahn/Bus:

Haltestelle Hauptbahnhof

Auskunftsdienst:

Telefon: +49 421 361-60 70
E-Mail: info@statistik.bremen.de

Öffnungszeiten:

Montag bis Donnerstag
9.00 bis 15.00 Uhr
Freitag
9.00 bis 13.00 Uhr
oder nach Vereinbarung