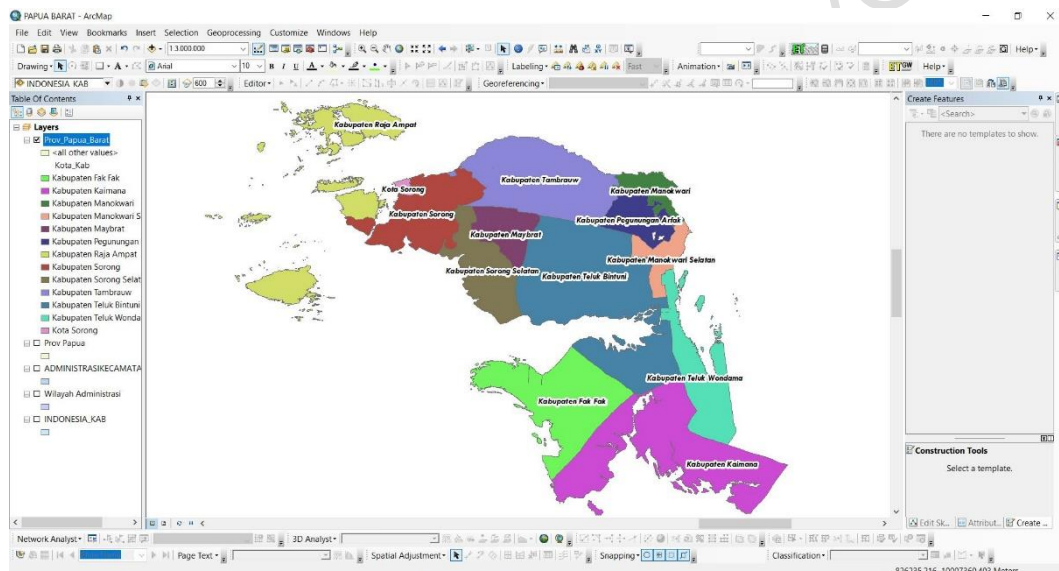


Di tengah mewabahnya covid-19 dan diharuskan beraktifitas Work From Home (WFH) tentu tak menyurutkan semangat kita untuk belajar bersama. Tujuan membuat sebuah peta interaktif dengan dashboard yang lengkap dan informatif perlu disajikan karena telah menunjukkan tentang betapa pentingnya informasi kasus Covid-19 dalam sajian visual.

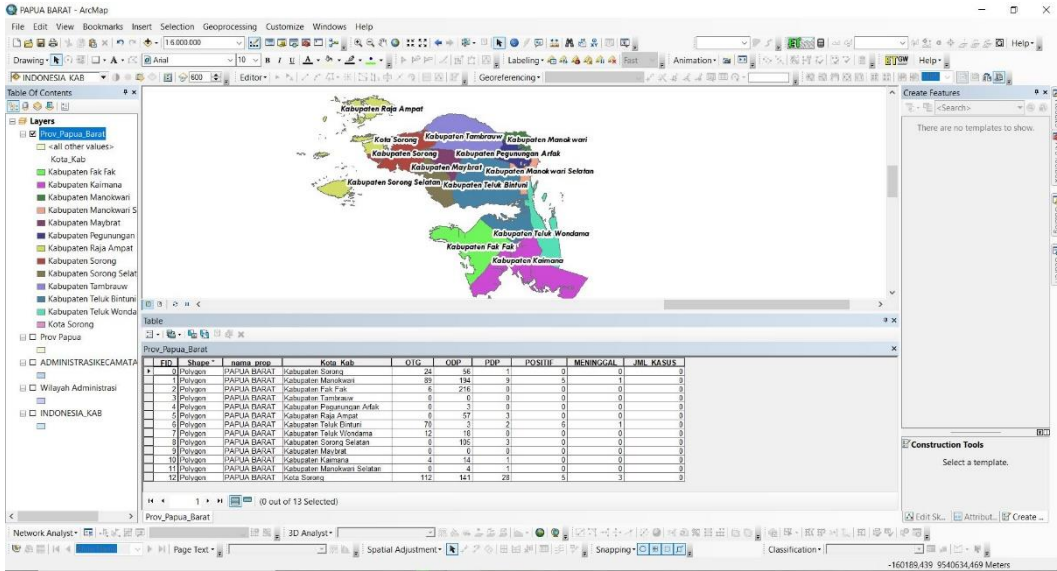
Pada tulisan kali ini, saya akan mencoba membuat Dashboard Peta Sebaran Covid - 19 dengan studi kasus sederhana menggunakan data covid – 19 Provinsi Papua Barat.

MEMULAI.. INPUT SHP ADMINISTRASI PROVINSI PAPUA BARAT

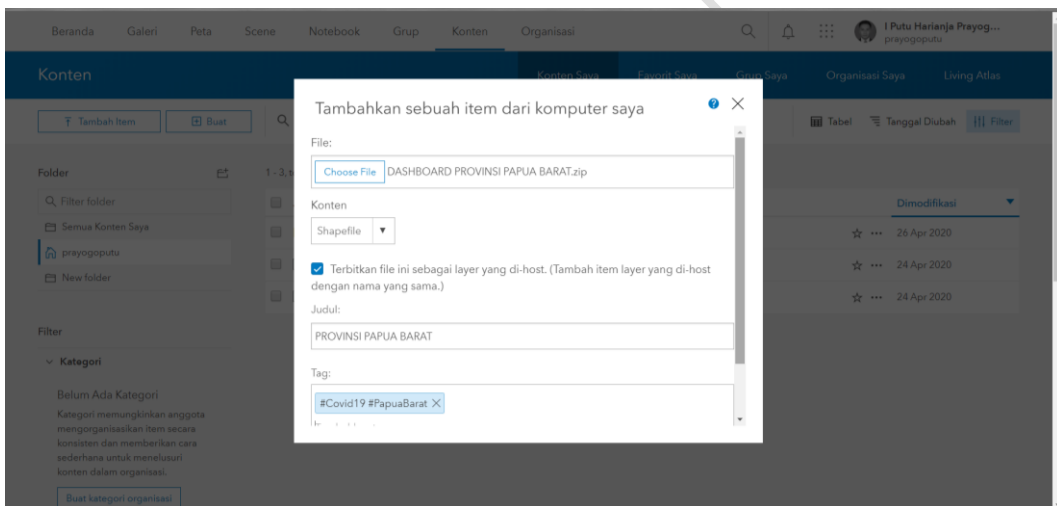


INPUT ATRIBUT DATA COVID PROVINSI PAPUA BARAT

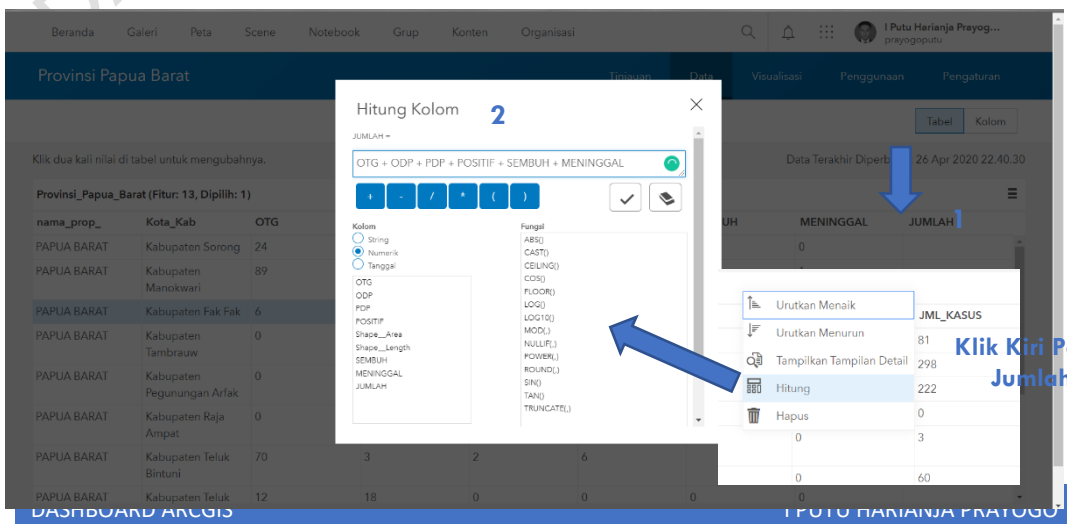
(<https://dinkes.papuaratprov.go.id/>)



INPUT DATA (Format : ZIP)



HASIL INPUT DATA (Jika ingin menghitung jumlah total kasus)



HASIL MENGHITUNG JML KASUS

Beranda Galeri Peta Scene Notebook Grup Konten Organisasi

Provinsi Papua Barat

Tinjauan Data Visualisasi Penggunaan Pengaturan

Tabel Kolom

Klik dua kali nilai di tabel untuk mengubahnya. Data Terakhir Diperbarui: 26 Apr 2020 10.02.10

Provinsi_Papua_Barat (Fitur: 13, Dipilih: 0)

| nama_prop_ | Kota_Kab | OTG | ODP | PDP | POSITIF | MENINGGAL | JML_KASUS |
|-------------|----------------------------|-----|-----|-----|---------|-----------|-----------|
| PAPUA BARAT | Kabupaten Sorong | 24 | 56 | 1 | 0 | 0 | 81 |
| PAPUA BARAT | Kabupaten Manokwari | 89 | 194 | 9 | 5 | 1 | 298 |
| PAPUA BARAT | Kabupaten Fak Fak | 6 | 216 | 0 | 0 | 0 | 222 |
| PAPUA BARAT | Kabupaten Tambrauw | 0 | 0 | 0 | 0 | 0 | 0 |
| PAPUA BARAT | Kabupaten Pegunungan Arfak | 0 | 3 | 0 | 0 | 0 | 3 |
| PAPUA BARAT | Kabupaten Raja Ampat | 0 | 57 | 3 | 0 | 0 | 60 |
| PAPUA BARAT | Kabupaten Teluk Bintuni | 70 | 3 | 2 | 6 | 1 | 82 |
| PAPUA BARAT | Kabupaten Teluk Wondama | 12 | 18 | 0 | 0 | 0 | 30 |

“Tinjauan” > Kemudian Klik “Buka di Map Viewer”

Provinsi Papua Barat

Tinjauan Data Visualisasi Penggunaan Pengaturan

Edit Thumbnail

Tambahkan ringkasan singkat tentang item.

Feature Layer (di-host) menurut prayogoputu

Dibuat: 26 Apr 2020 Diperbarui: 26 Apr 2020 Jumlah Tampilan: 0

Tambah ke Favorit

Deskripsi

Tambahkan deskripsi rinci tentang item ini.

Layer

Provinsi_Papua_Barat

Buka Di Ekspor Ke Pengaturan Waktu Aktifkan Lampiran URL Layanan Metadata

Ketentuan Penggunaan

Tambahkan larangan, penafian, syarat dan ketentuan, atau pembatasan khusus terkait penggunaan konten item ini.

Buka di Map Viewer

Buka di Penampil Scene

Buka di ArcGIS Desktop

Terbitkan

Buat Layer Tampilan

Ekspor Data

Perbarui Data

Bagikan

Metadata

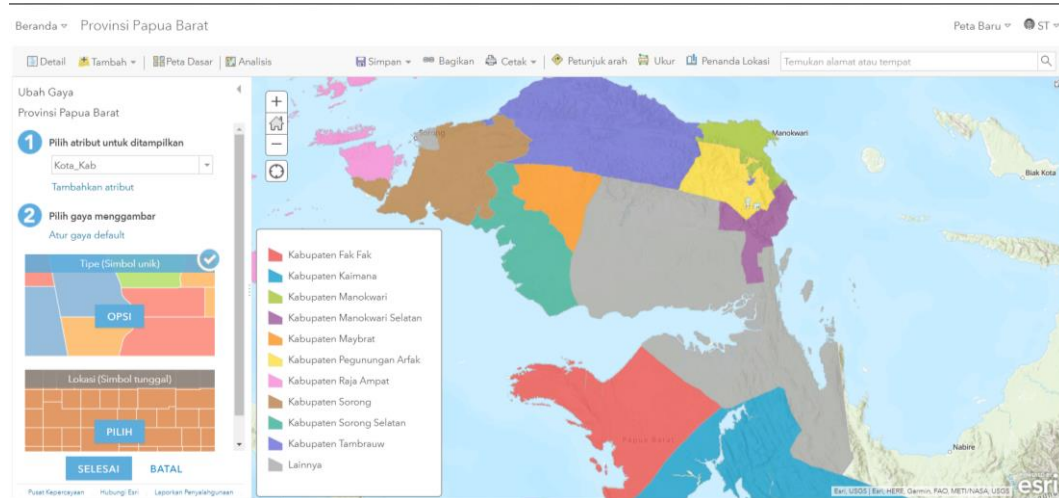
Informasi Item Pelajari lebih lanjut

Rendah Tinggi

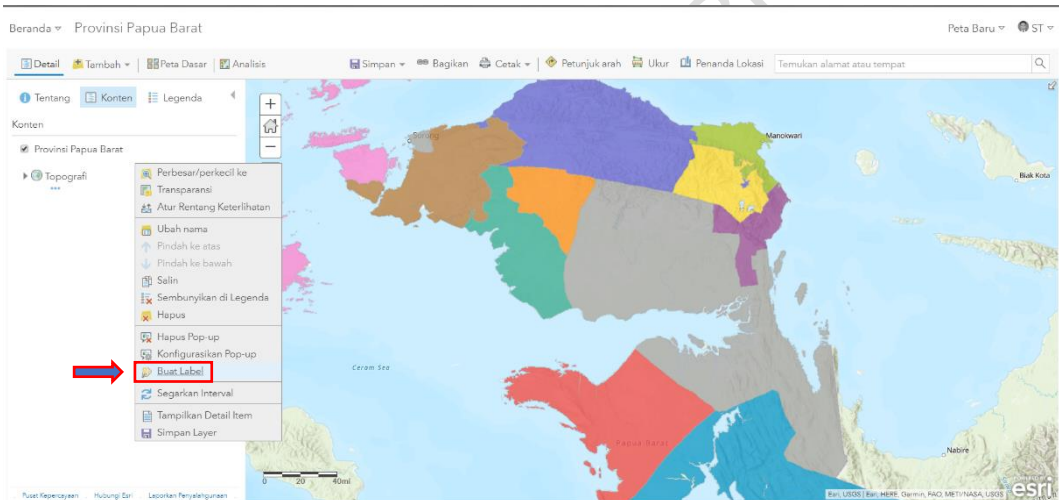
Peningkatan Teratas: Tambahkan ringkasan

<https://arcgis.com/home/itemDetails?appid=156494144&item=156494144>

TAMPILAN WEBMAP (SIMBOLOGI)



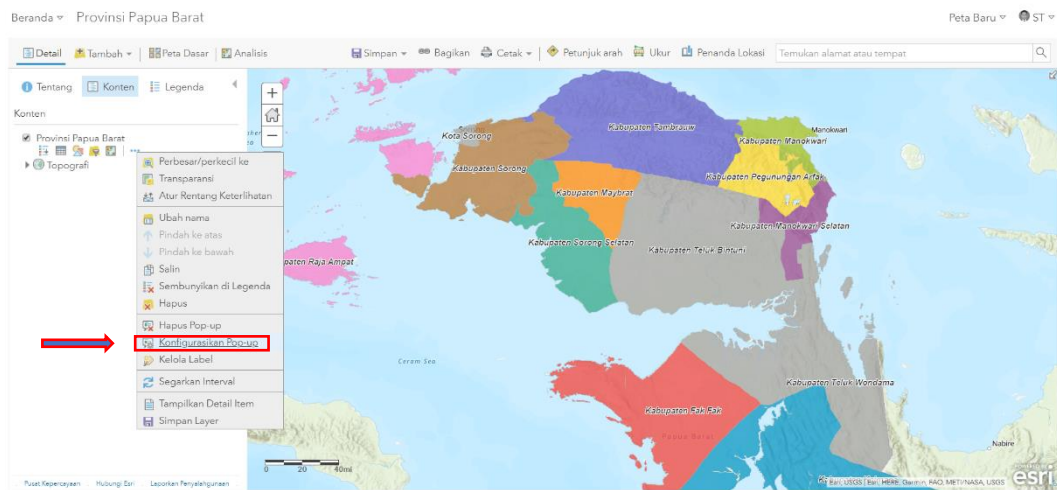
TAMPILAN WEBMAP (MENAMBAH LABEL ADMINISTRASI KAB/KOTA)



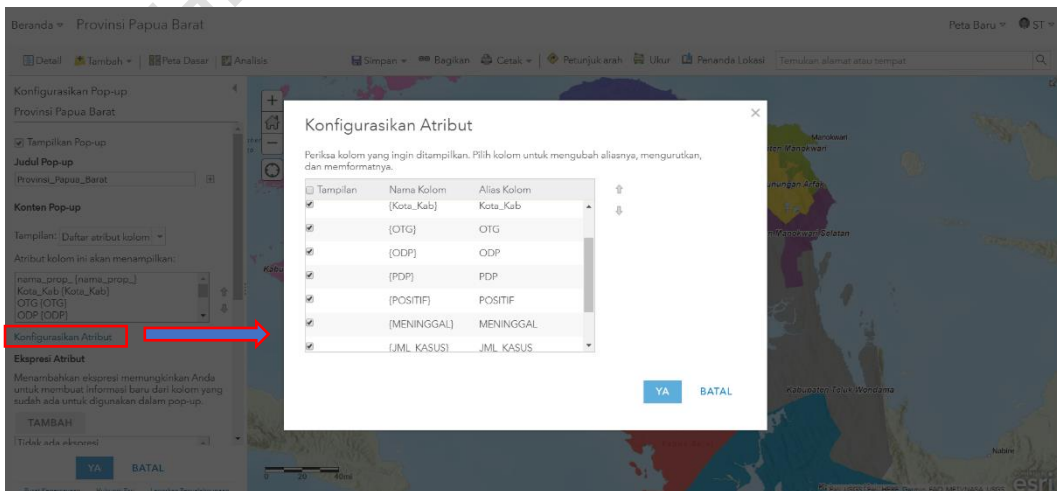
SETTING LABEL ADMINISTRASI KAB/KOTA)



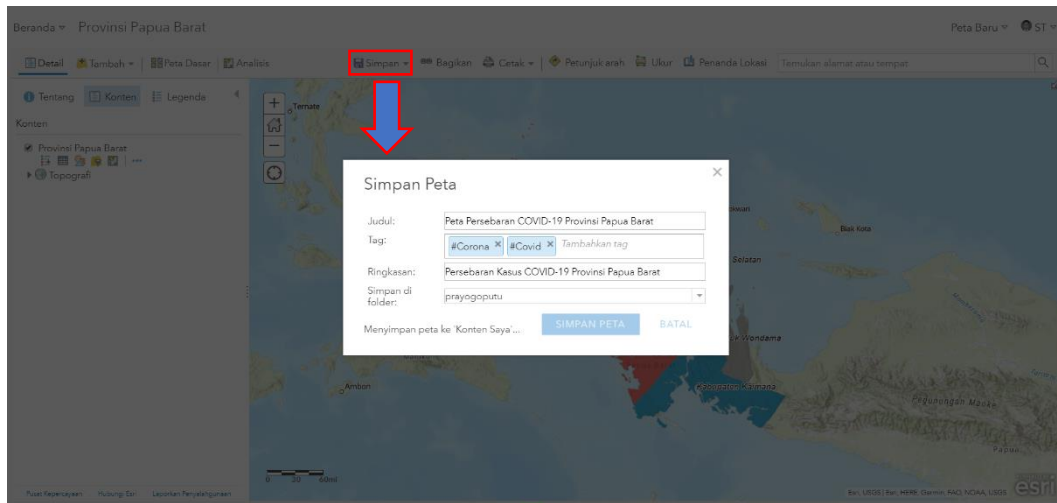
KONFIGURASI POP - UP



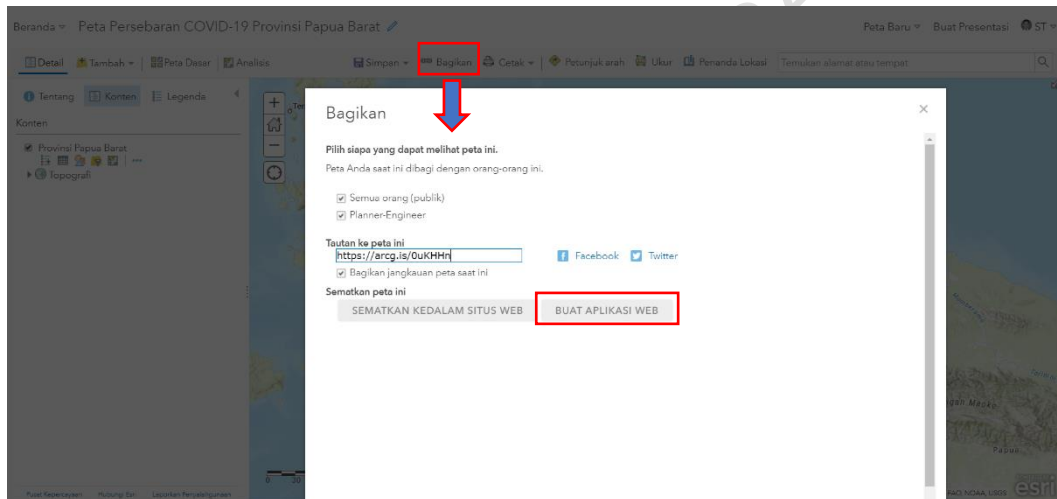
KETERANGAN KONFIGURASI POP – UP



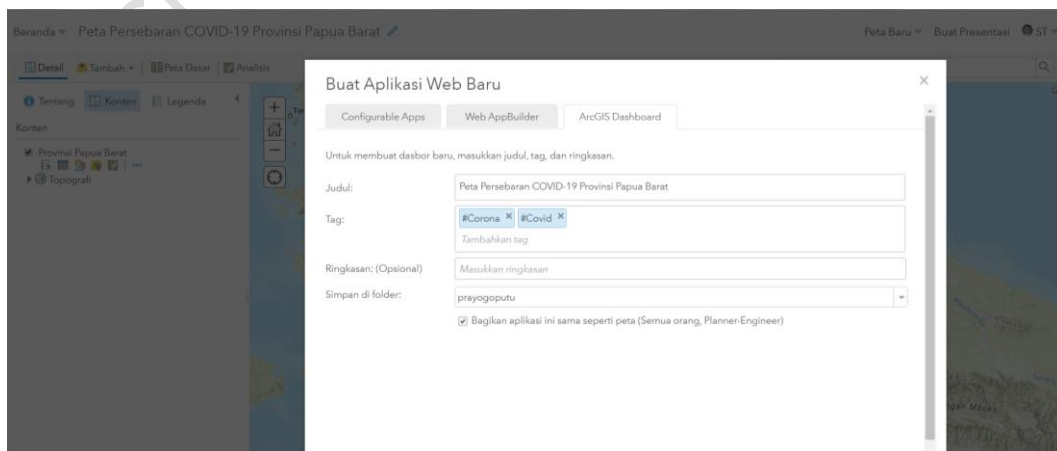
SIMPAN



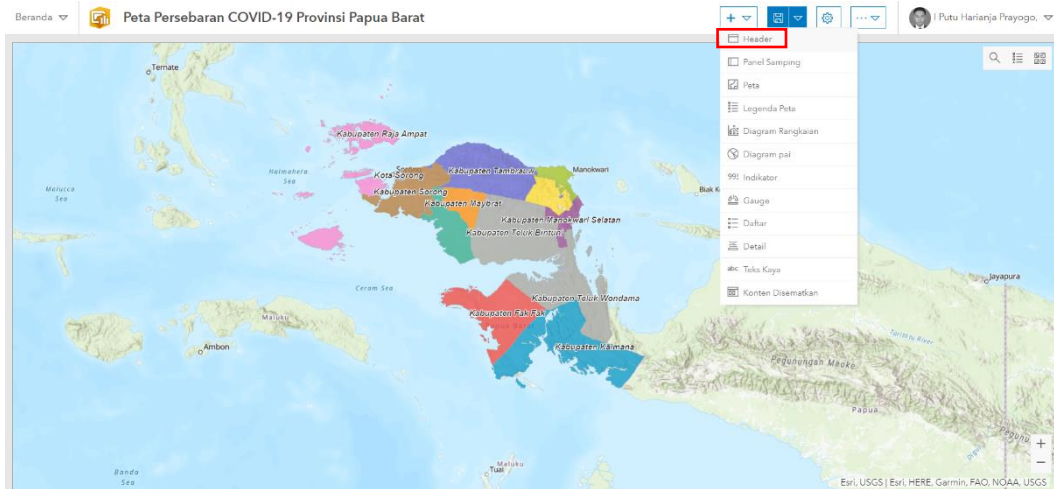
BAGIKAN



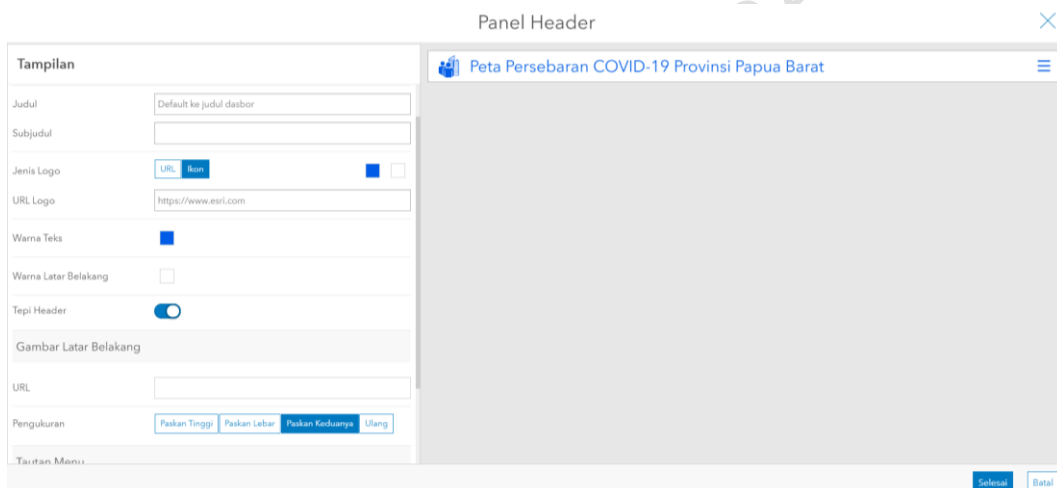
LANJUTAN > BUAT APLIKASI WEB



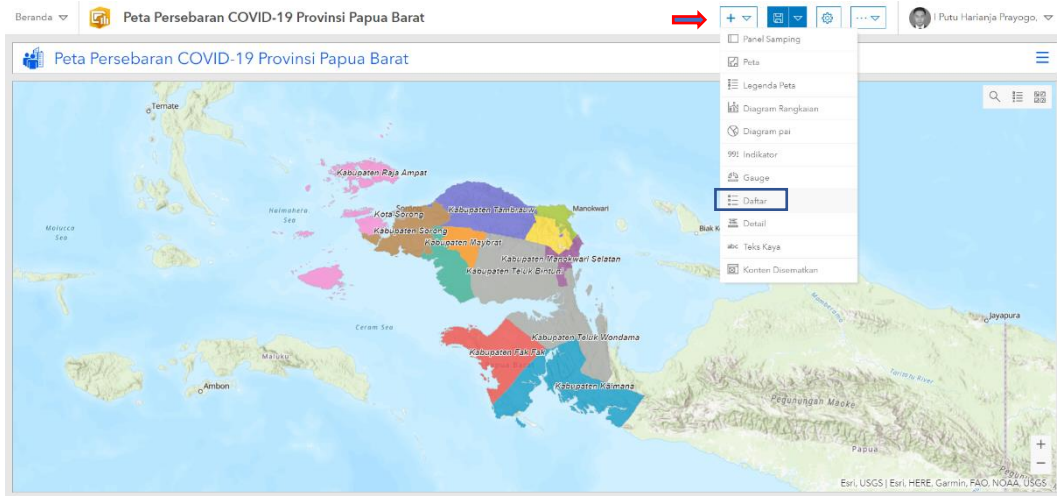
ARCGIS DASHBOARD



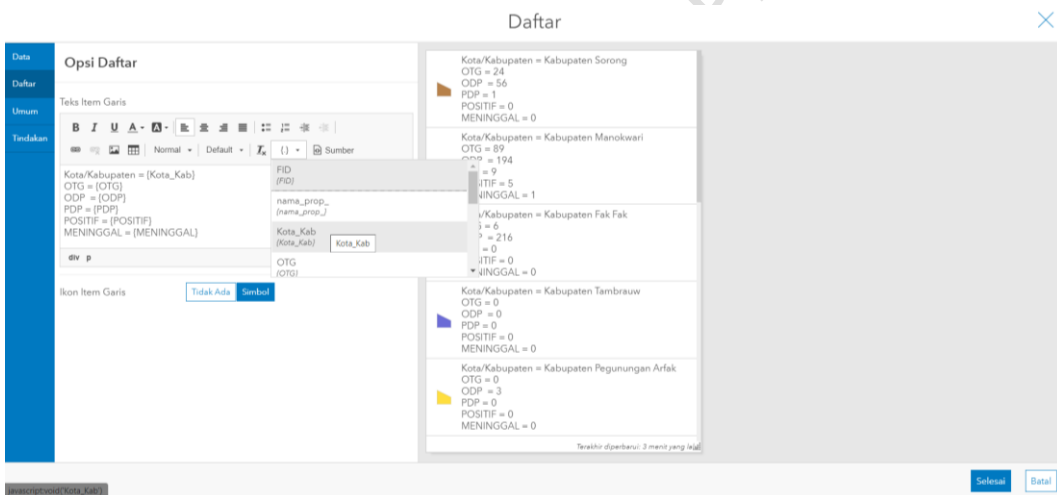
PANEL HEADER



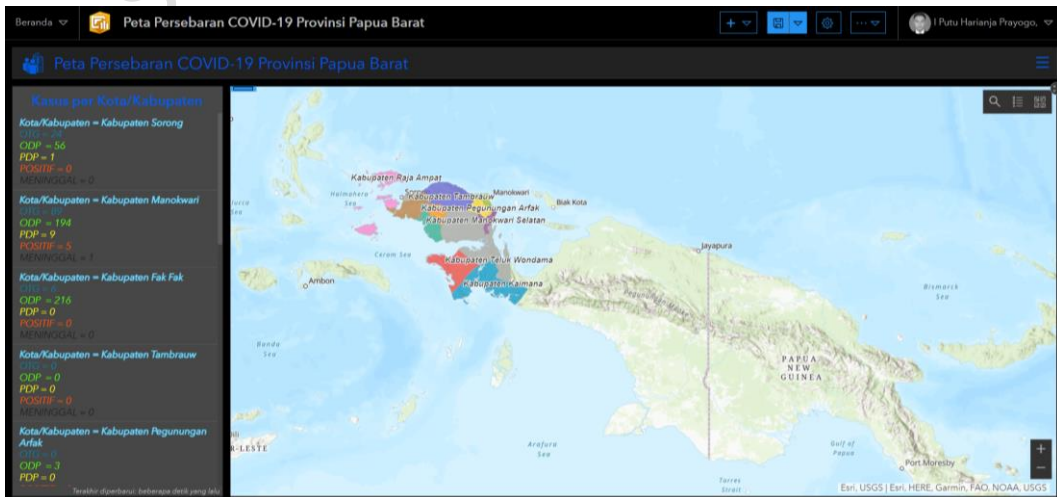
MENAMBAH LIST (DAFTAR)



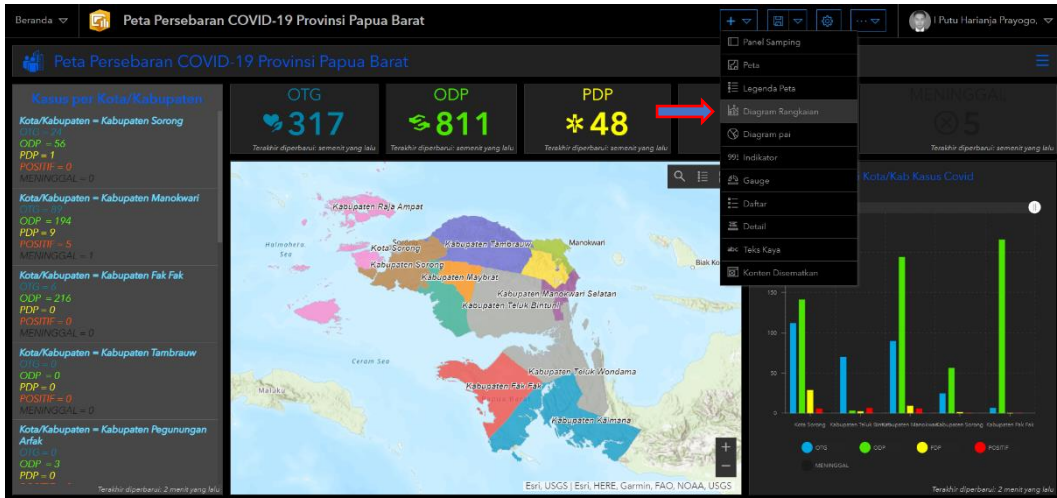
OPSI DAFTAR



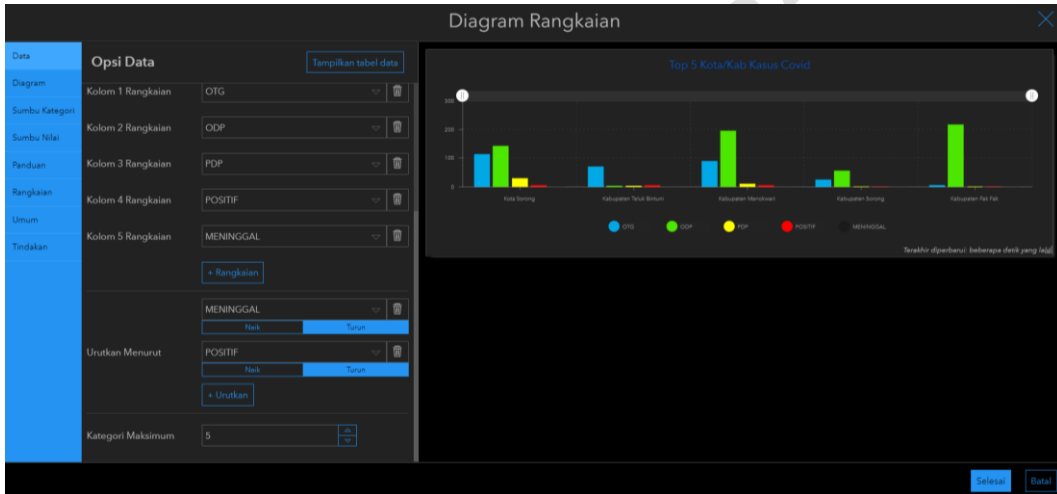
HASIL TAMBAHAN LIST (DAFTAR)



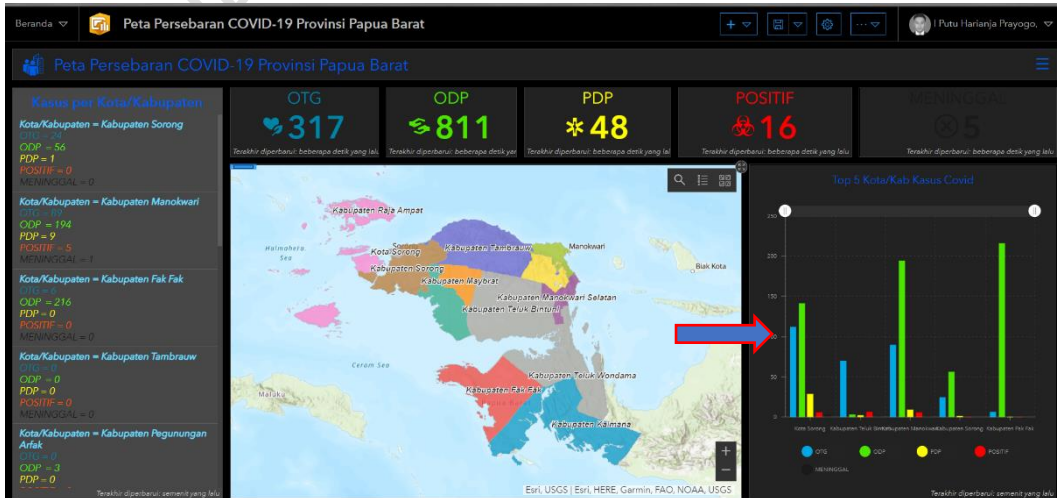
MENAMBAH DIAGRAM RANGKAIAN



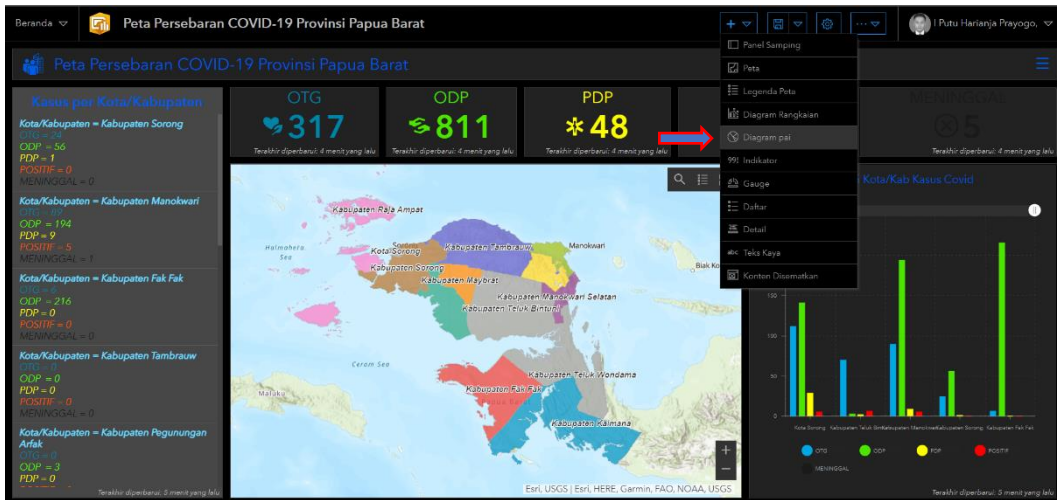
OPSI DATA



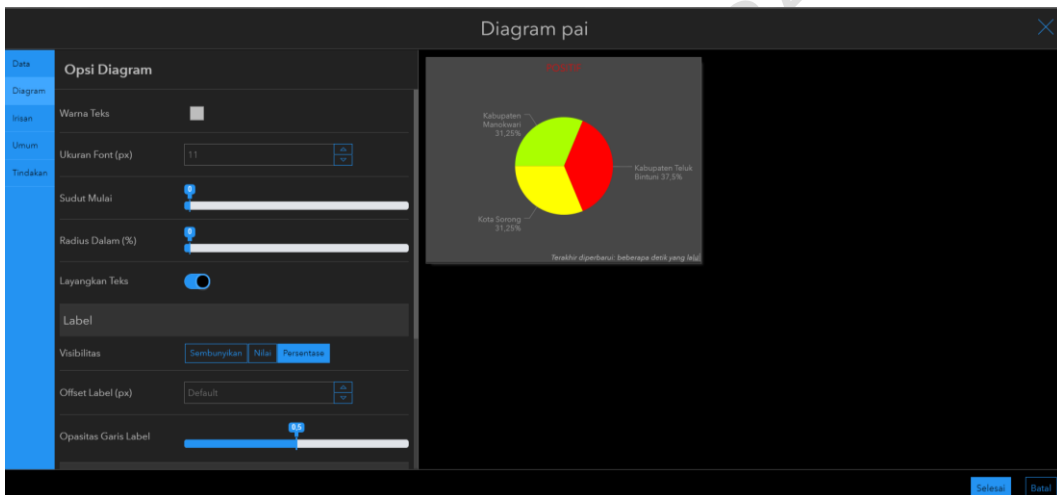
HASIL MENAMBAH DIAGRAM RANGKAIAN



MENAMBAH DIAGRAM PAI



OPSI DATA



OUTPUT

